

--- Anlægsområde

▨ Forlængelse af eksisterende busplade

TILPASNING AF STOPPESTEDER, LINIE 2A

Fuglegavl, Brønshøj-Husum

Projektforslag, lokalitet 1

Bilag 4A



NORD

49

51

53

55

57

59

61

63

65

67



P 1



Busplade



P 1



P 1

P 2

P 1

P 4

P 4



Busplade



P 4

22

ARKADERNE

26



- - - Anlægsområde
- /// Forlængelse af eksisterende busplade

TILPASNING AF STOPPESTEDER, LINIE 2A

Arkaderne, Brønshøj-Husum

Projektforslag, lokalitet 2

Bilag 4B



NORD

1

LANGHUSVEJ

RUTEN

141

0 5 10 15 20 25m

--- Anlægsområde

TILPASNING AF STOPPESTEDER, LINIE 2A

Ruten/Langhusvej, Brønshøj-Husum

Projektforslag, lokalitet 3

Bilag 4C






51



53

55

RUTEN

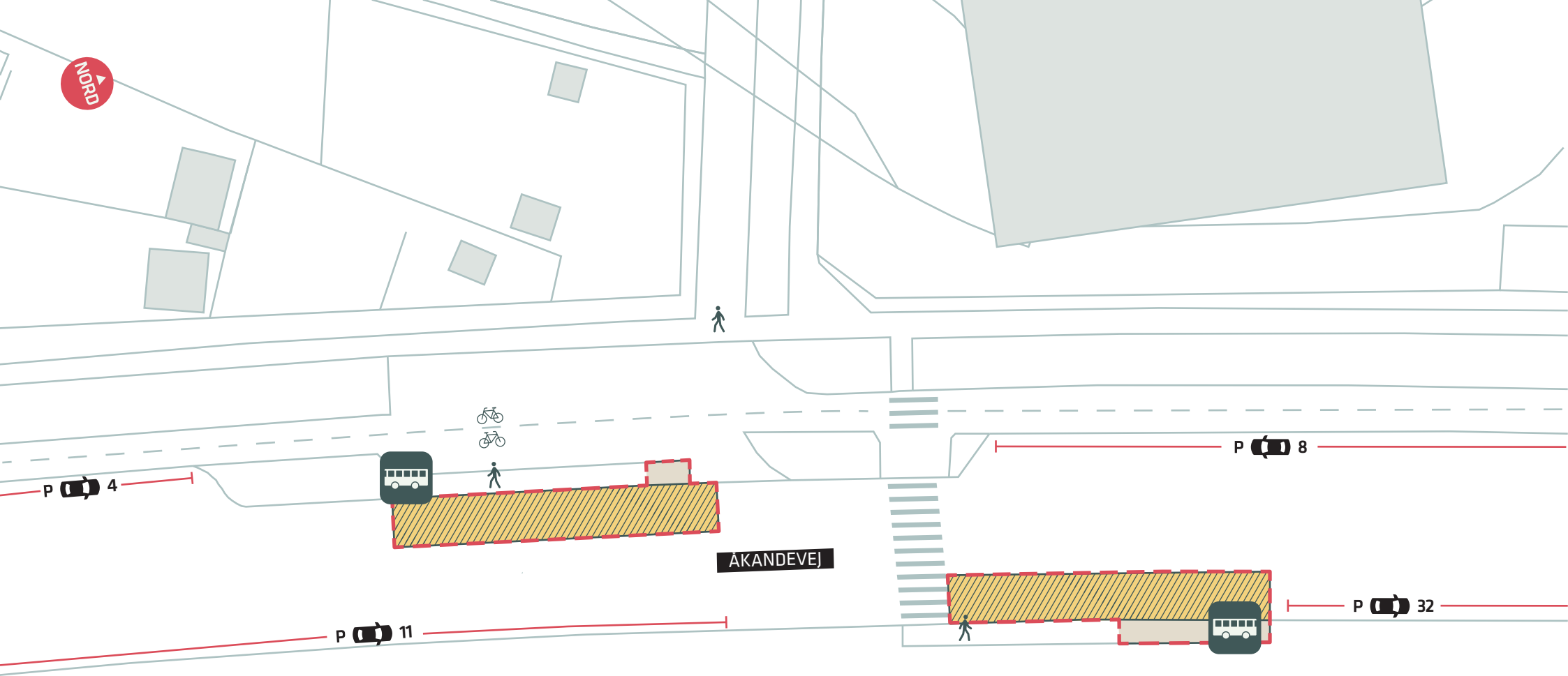
ÅKANDEVEJ



-  Anlægsområde
-  Busplade

TILPASNING AF STOPPESTEDER, LINIE 2A
Terrasserne, Brønshøj-Husum
Projektforslag, lokalitet 4
Bilag 4D





- - - Anlægsområde
- Busplade


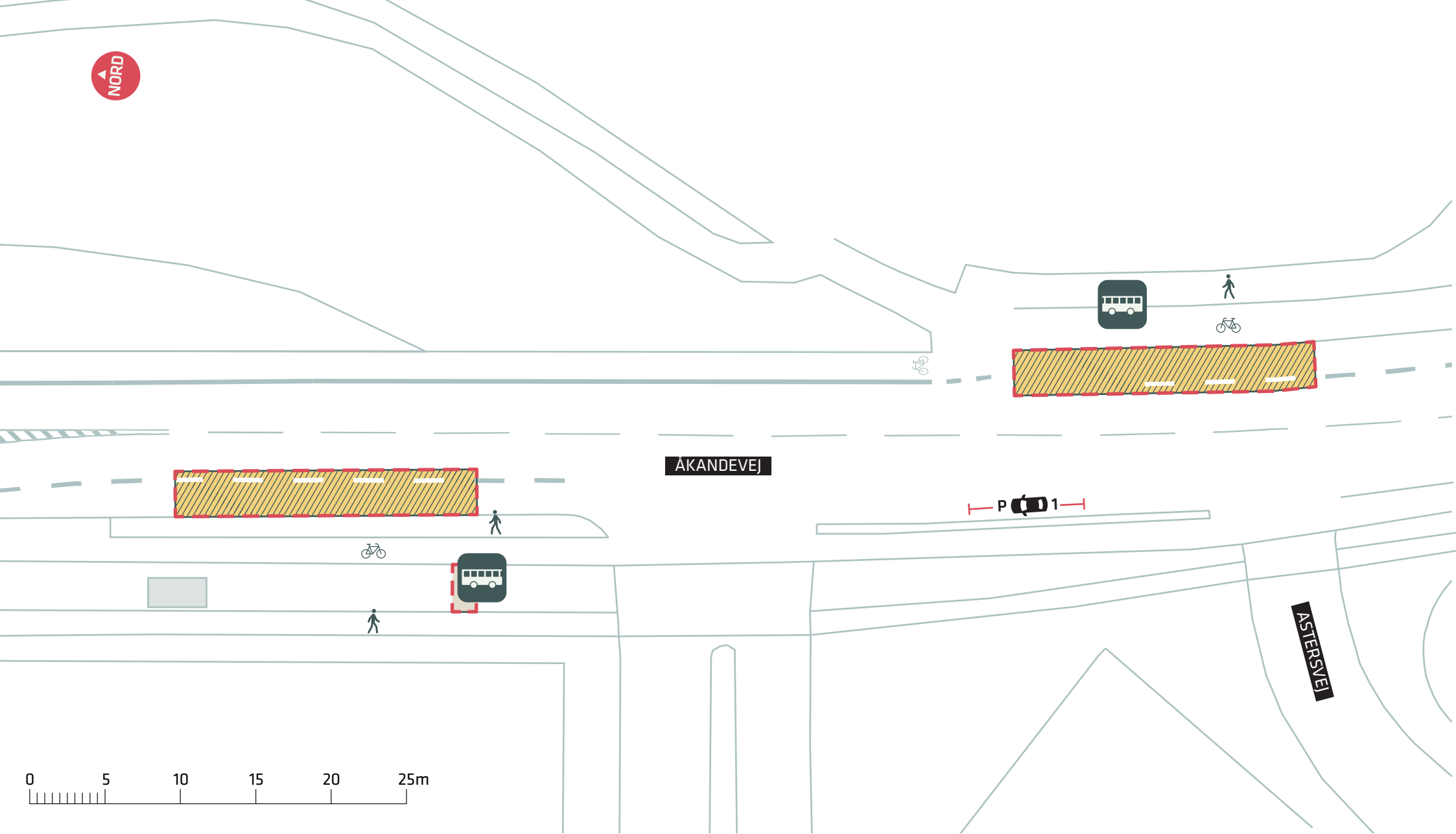
TILPASNING AF STOPPESTEDER, LINIE 2A



Energicenter - Voldparken, Brønshøj-Husum

Projektforslag, lokalitet 5

Bilag 4E

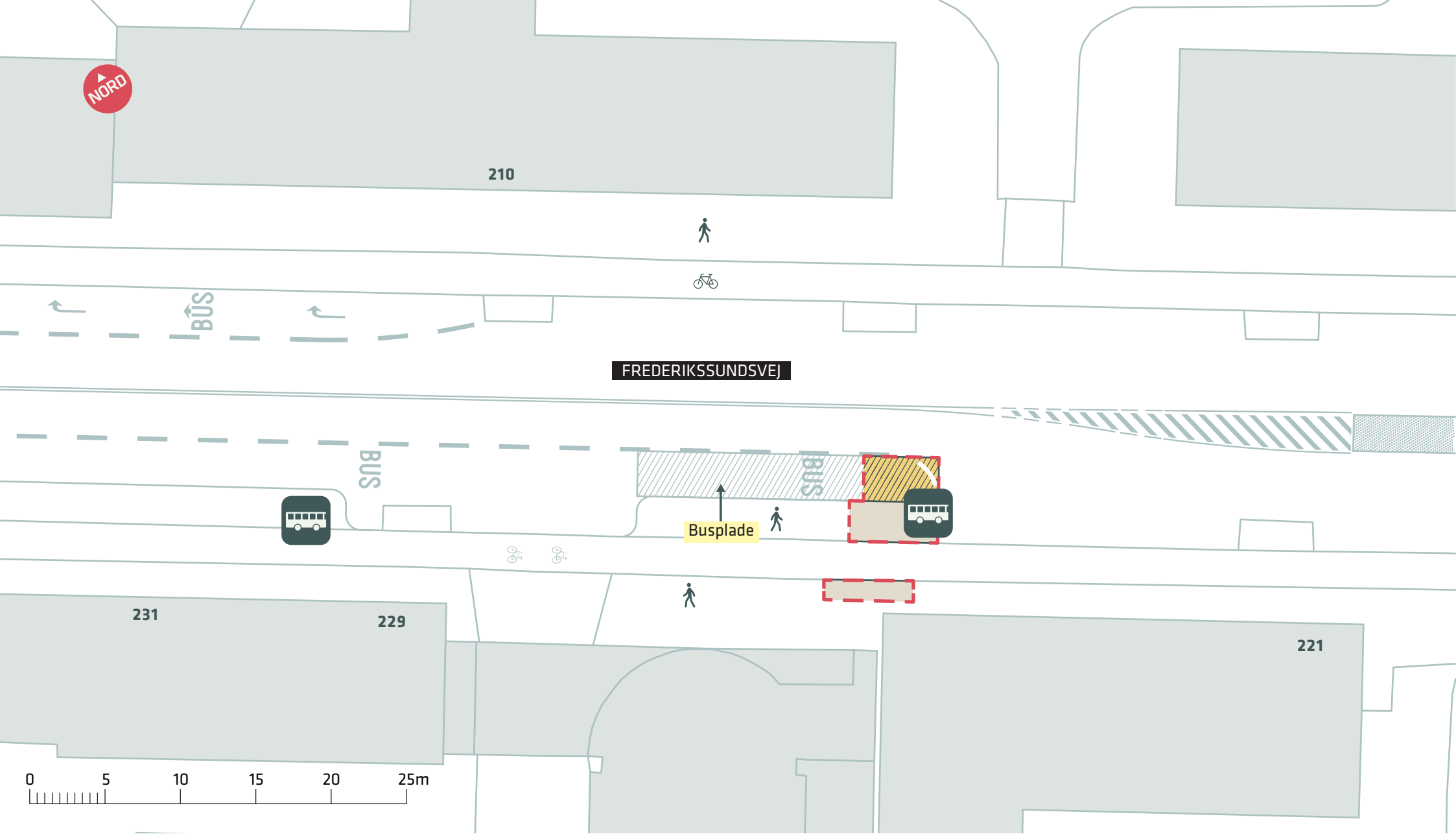




-  Anlægsområde
-  Busplade

TILPASNING AF STOPPESTEDER, LINIE 2A
Husumvold Kirke, Brønshøj-Husum
Projektforslag, lokalitet 6
Bilag 4F





- - - Anlægsområde
- Forlængelse af eksisterende busplade

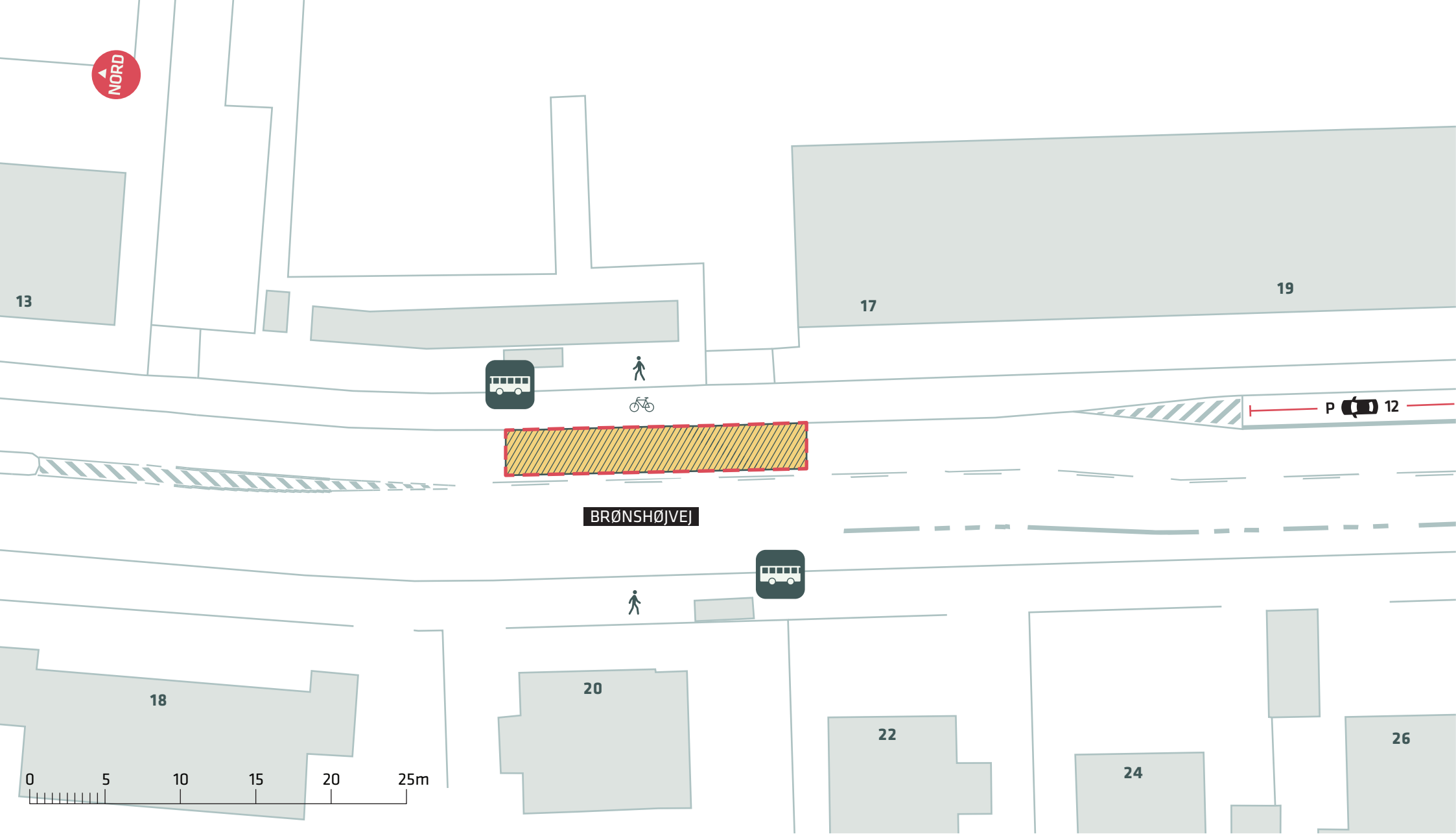
TILPASNING AF STOPPESTEDER, LINIE 2A

Veksøvej, Brønshøj-Husum

Projektforslag, lokalitet 7

Bilag 4G

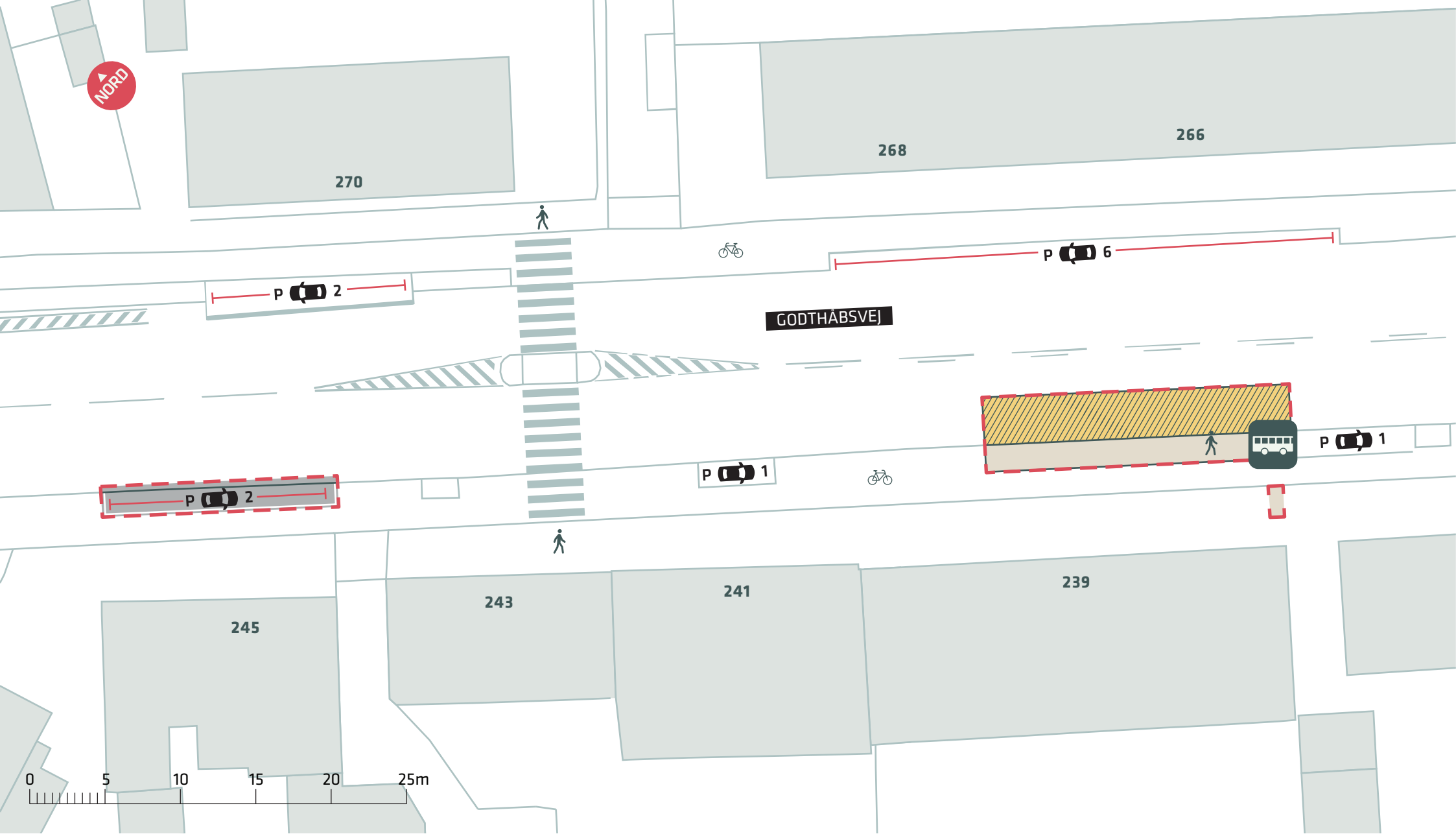




- - - Anlægsområde
- Busplade

TILPASNING AF STOPPESTEDER, LINIE 2A
 Valløvej, Brønshøj-Husum
 Projektforslag, lokalitet 8
Bilag 4H





--- Anlægsområde

Busplade

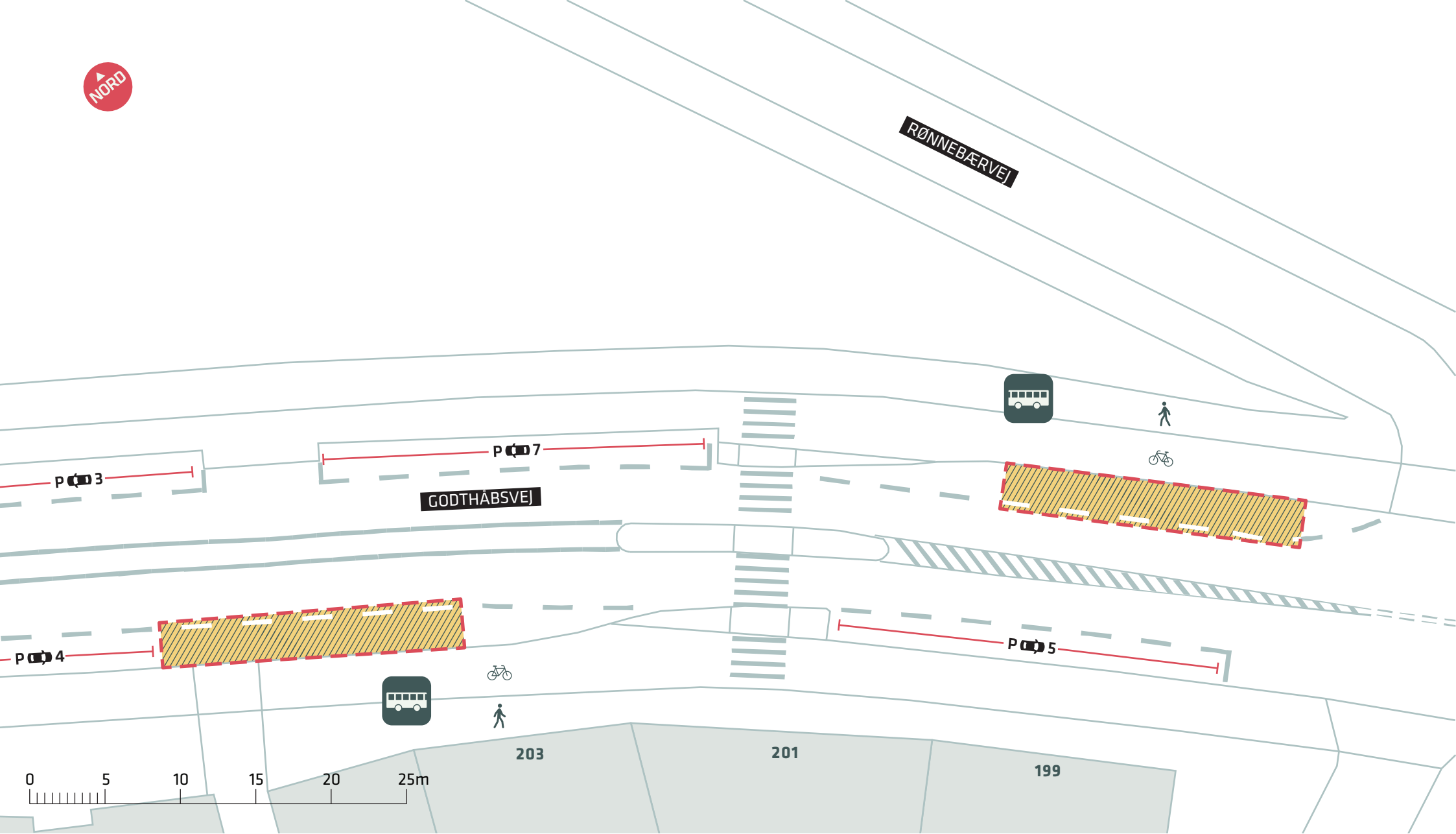
TILPASNING AF STOPPESTEDER, LINIE 2A



Rødkildevej, Vanløse

Projektforslag, lokalitet 9

Bilag 4I





-  Anlægsområde
-  Busplade

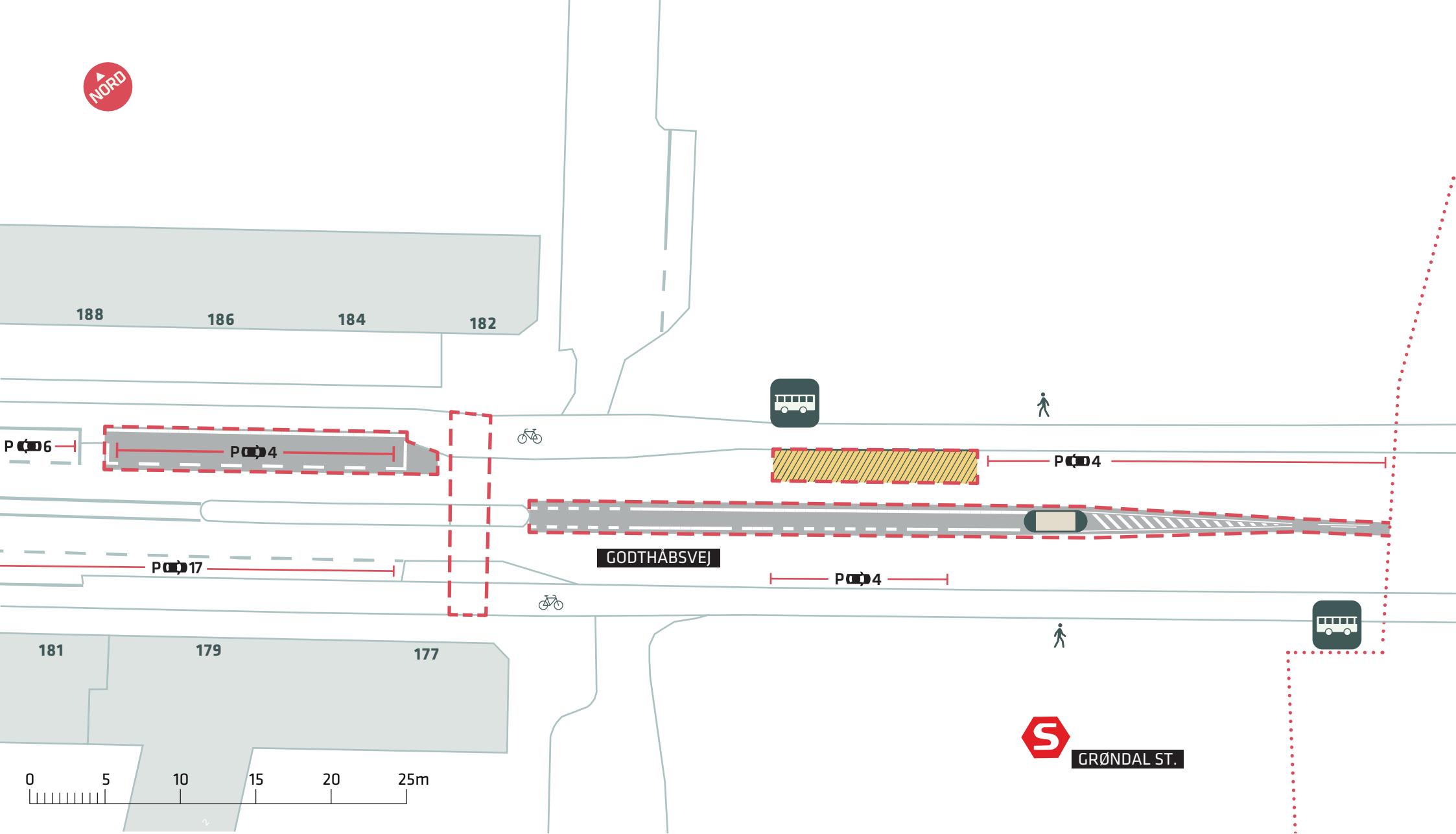
TILPASNING AF STOPPESTEDER, LINIE 2A




Rønnebærvej, Vanløse

Projektforslag, lokalitet 10

Bilag 4J

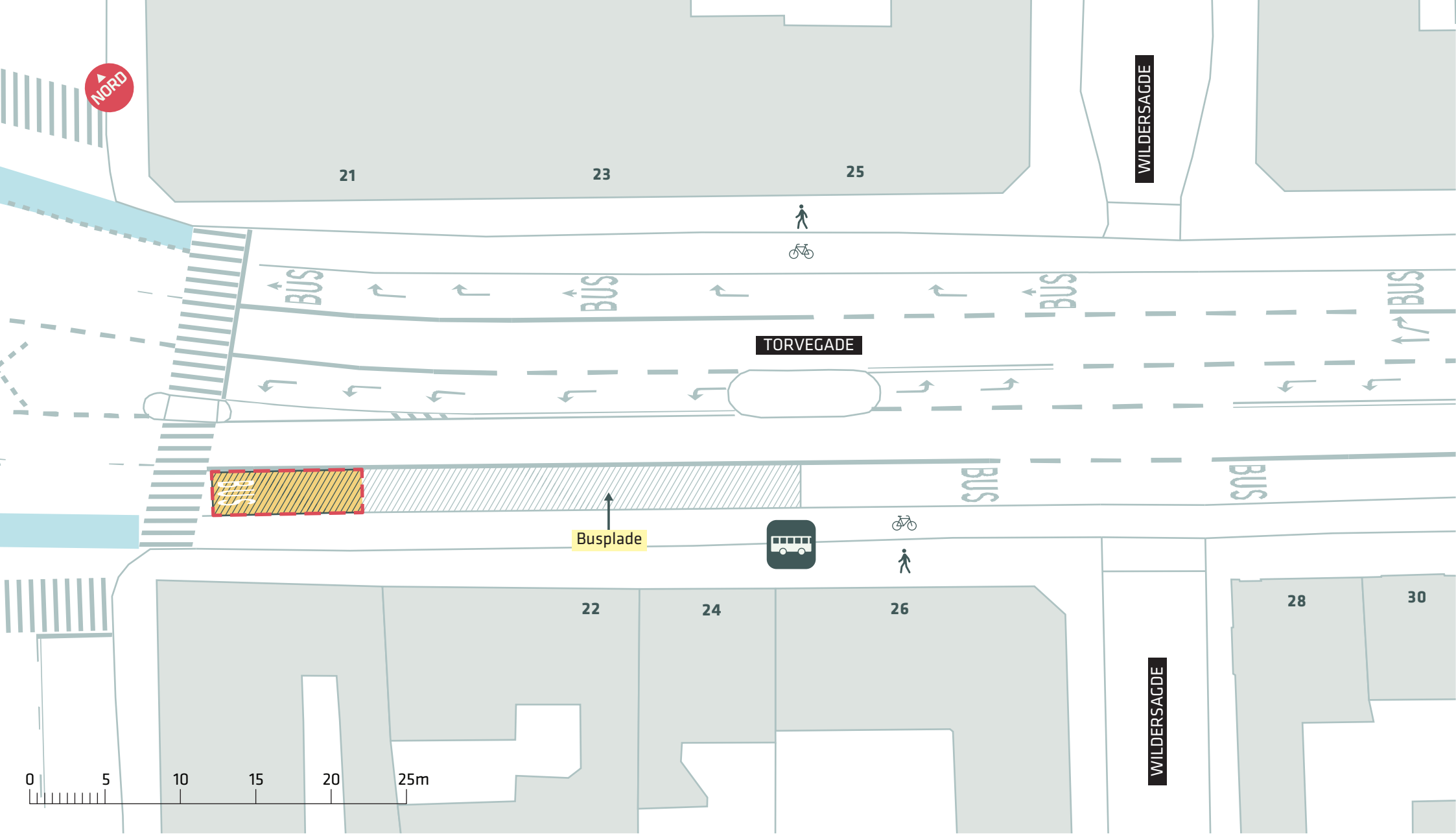




-  Anlægsområde
-  Kommunegrænse
-  Busplade

TILPASNING AF STOPPESTEDER, LINIE 2A
Grøndal Station, Vanløse
Projektforslag, lokalitet 24
Bilag 4K





- - - Anlægsområde
- Forlængelse af eksisterende busplade

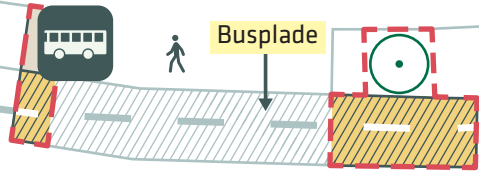
TILPASNING AF STOPPESTEDER, LINIE 2A

Knippelsbro, Indre By



Projektforslag, lokalitet 13




Bilag 4L





DANNESKIOLD-SAMSØES ALLÉ



-  Anlægsområde
-  Forlængelse af eksisterende busplade
-  Træ der fældes (1 stk.)

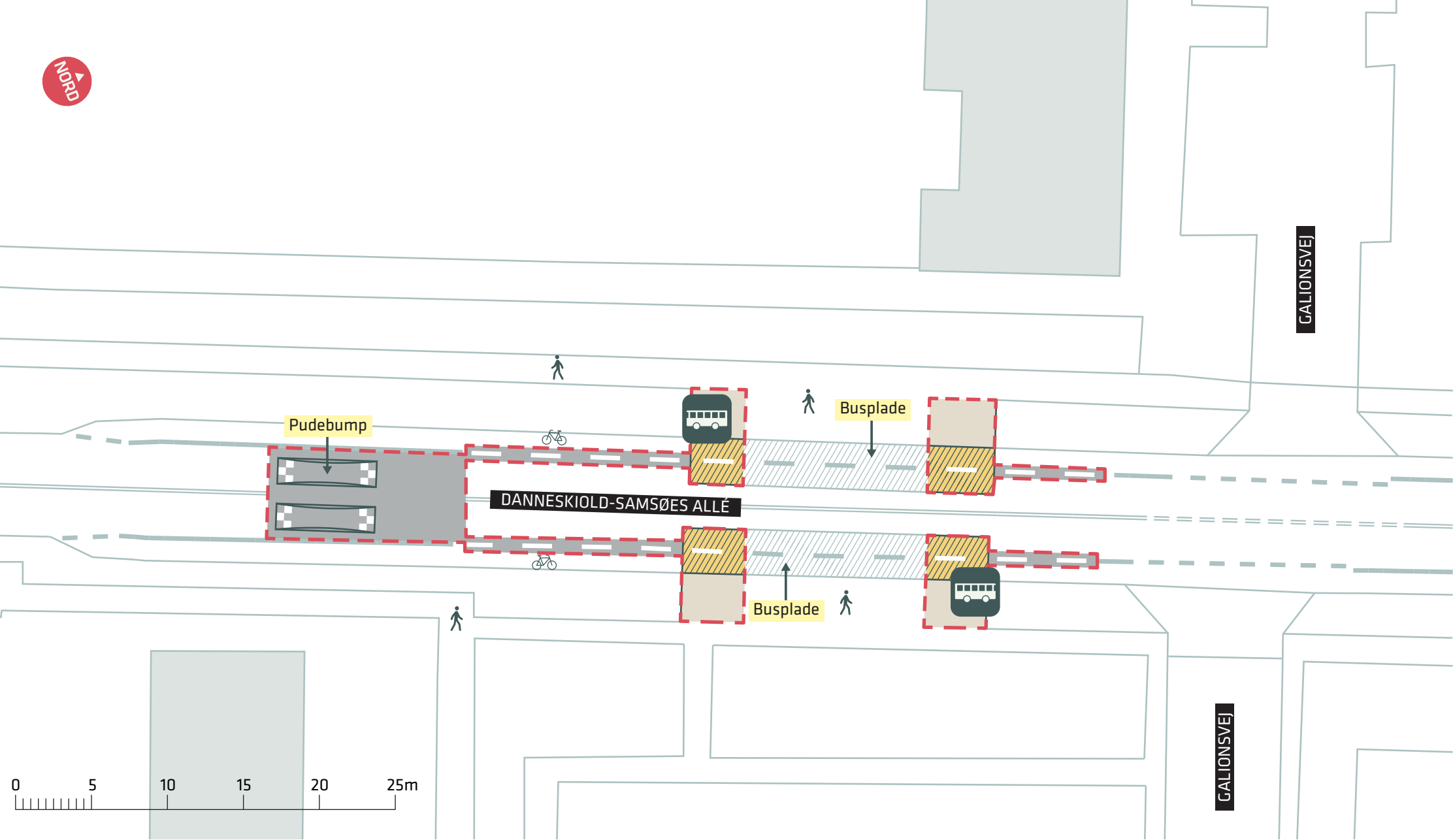
TILPASNING AF STOPPESTEDER, LINIE 2A



Arsenaløen, Indre By

Projektforslag, lokalitet 15

Bilag 4M





-  Anlægsområde
-  Forlængelse af eksisterende busplade

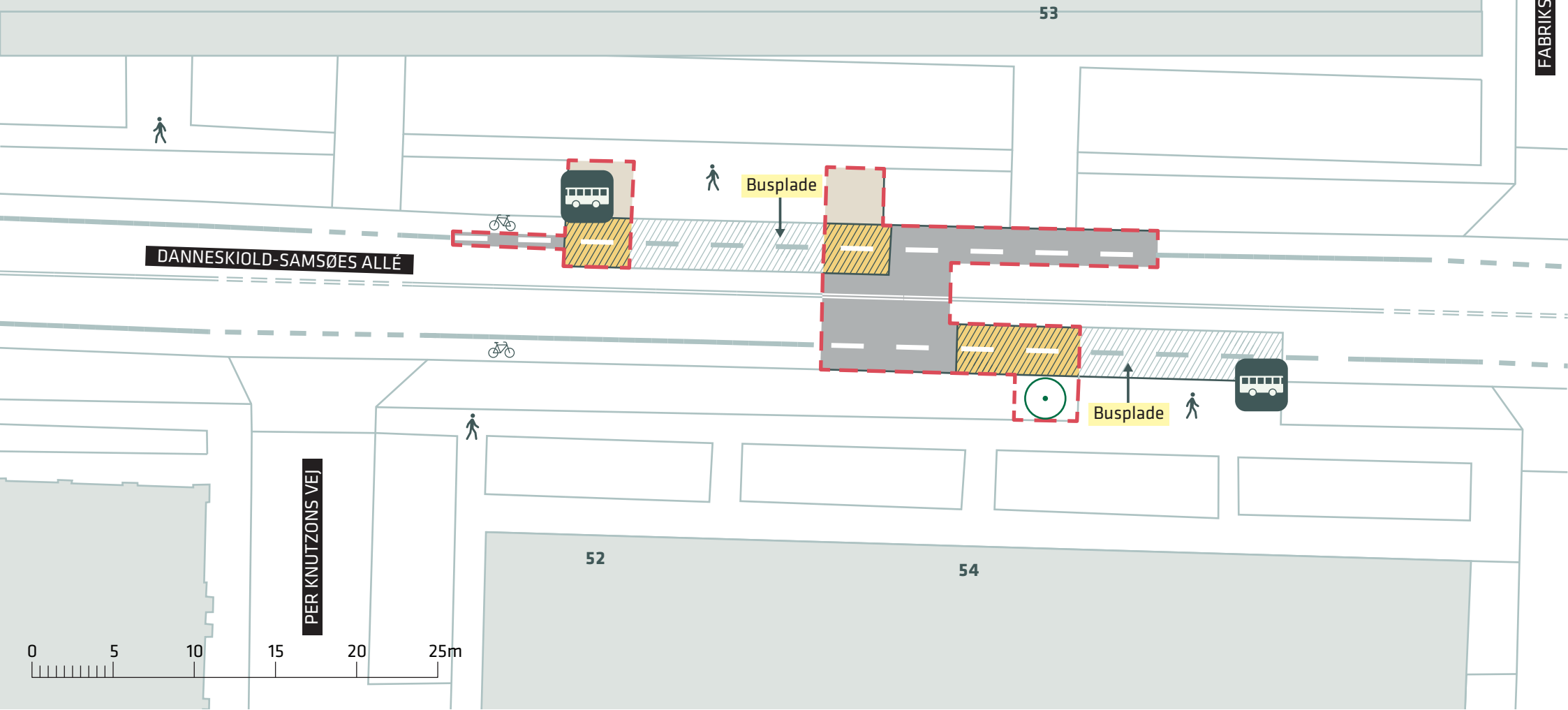
TILPASNING AF STOPPESTEDER, LINIE 2A




Galionsvej, Indre By

Projektforslag, lokalitet 16

Bilag 4N





-  Anlægsområde
-  Forlængelse af eksisterende busplade
-  Træ der fældes (1 stk.)

TILPASNING AF STOPPESTEDER, LINIE 2A

Fabriksmestervej, Indre By

Projektforslag, lokalitet 17

Bilag 40

