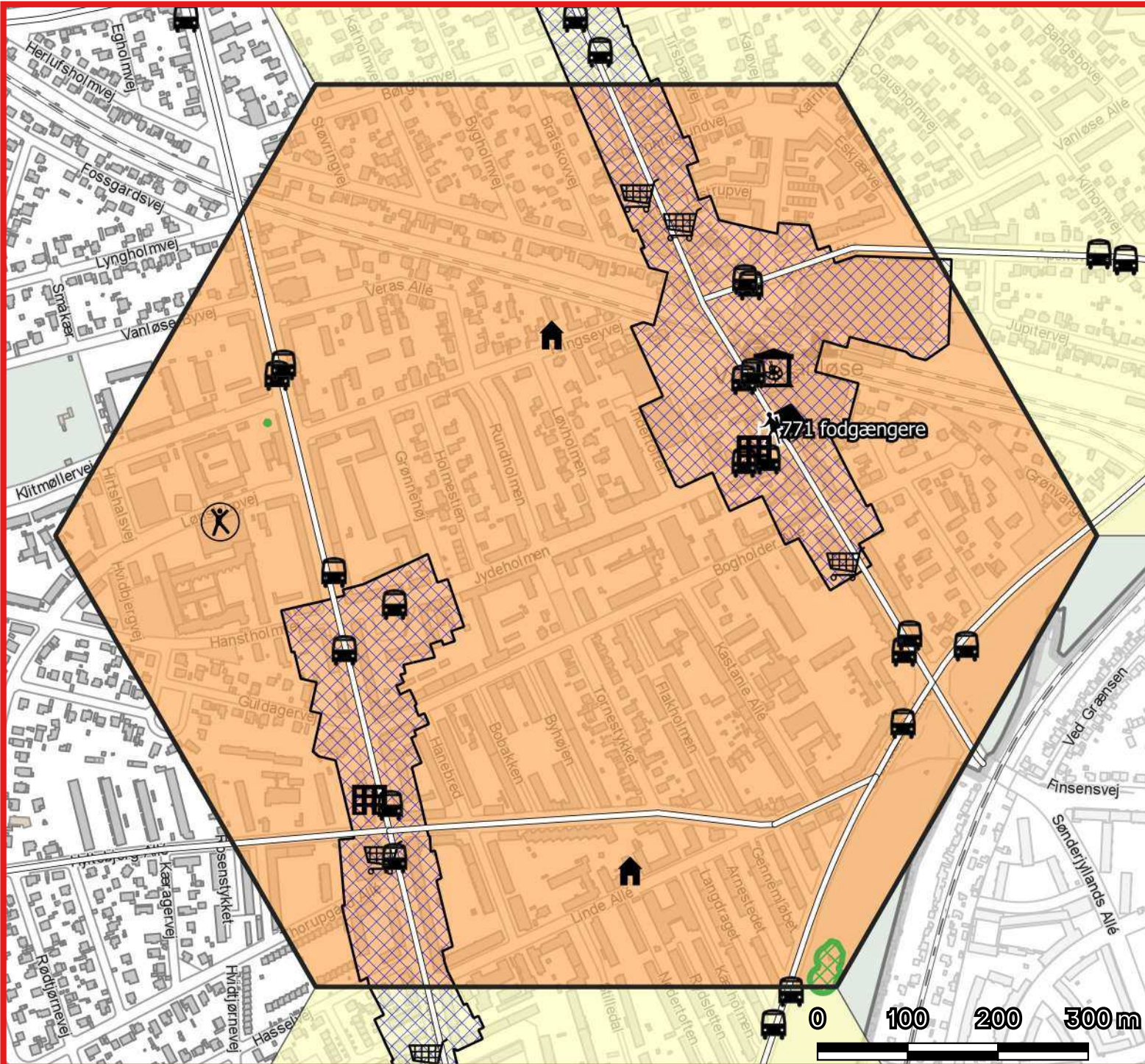


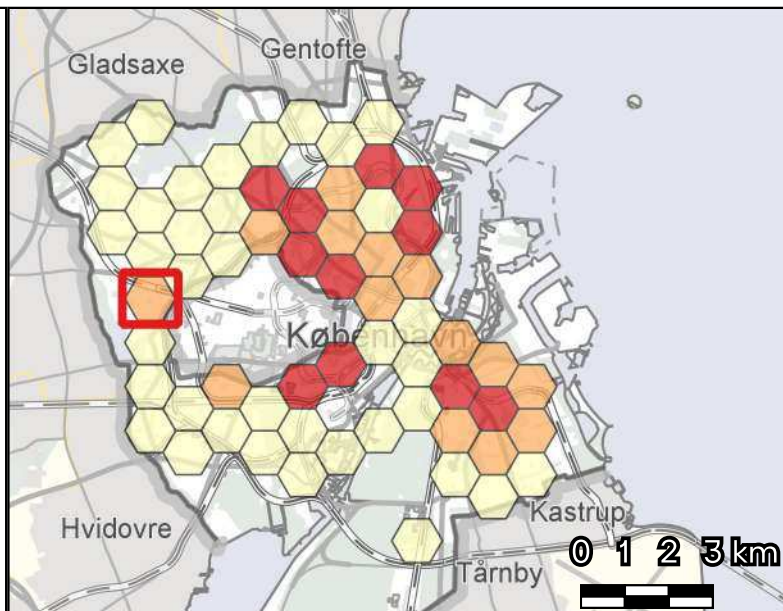
# Næranalyse af hverdagsflow i udvalgt område (omr.nr. 1)

Antal beboere i området: 9864



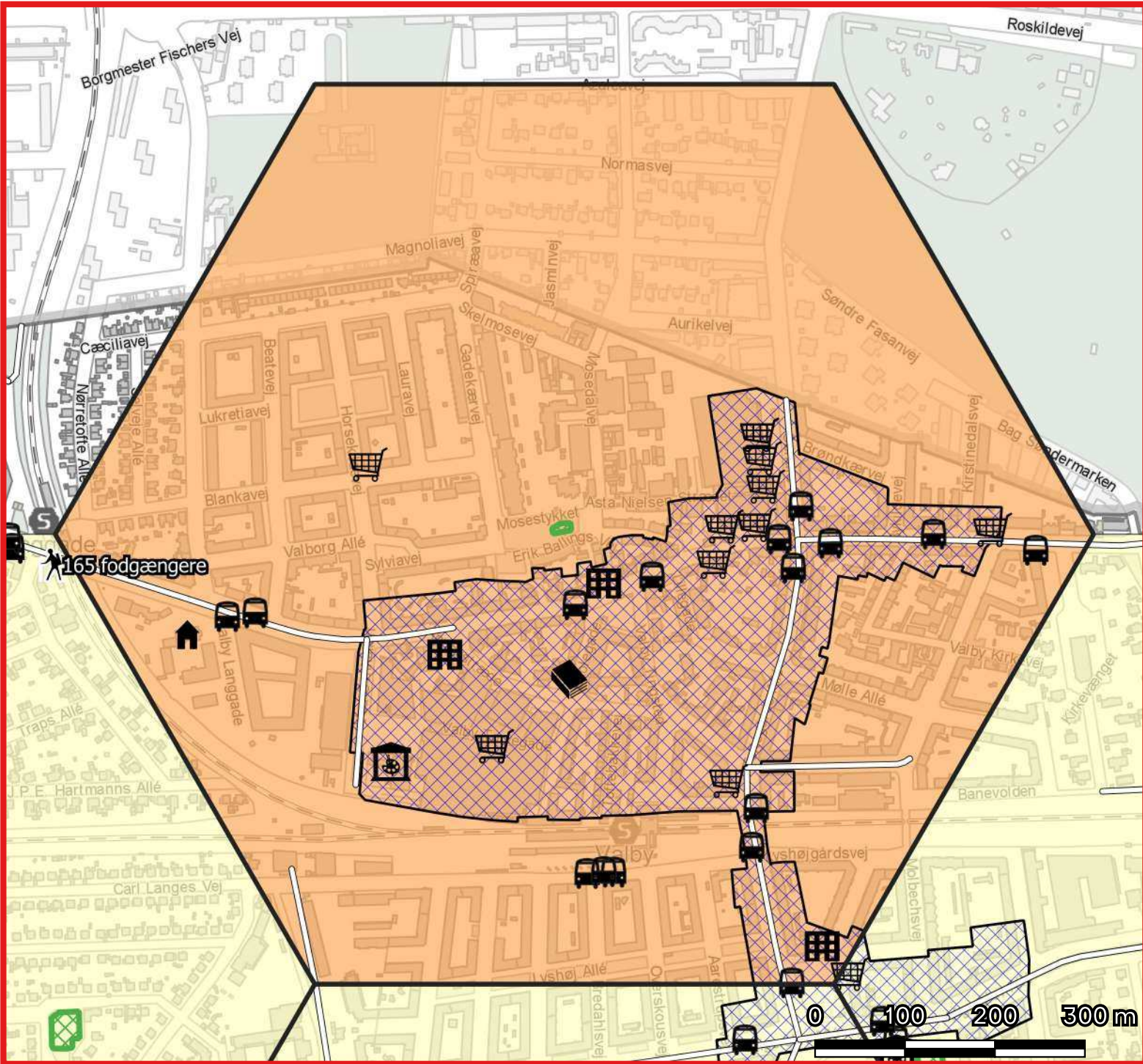
## Signaturforklaring

- |  |  |
|--|--|
|  Boldbaner              |  Kulturhus          |
|  Idrætsanlæg (hal)      |  Biblioteker        |
|  Svømmehal mv.          |  Bus stoppested     |
|  Privat institutioner   |  Større cykelstier  |
|  Indkøbsmuligheder      |  Fodgængere i timen |
|  Detailhandelsstr. KP19 |  Genbrugsbutikker   |
|  Museer                 |  Legeplads (TMF)    |



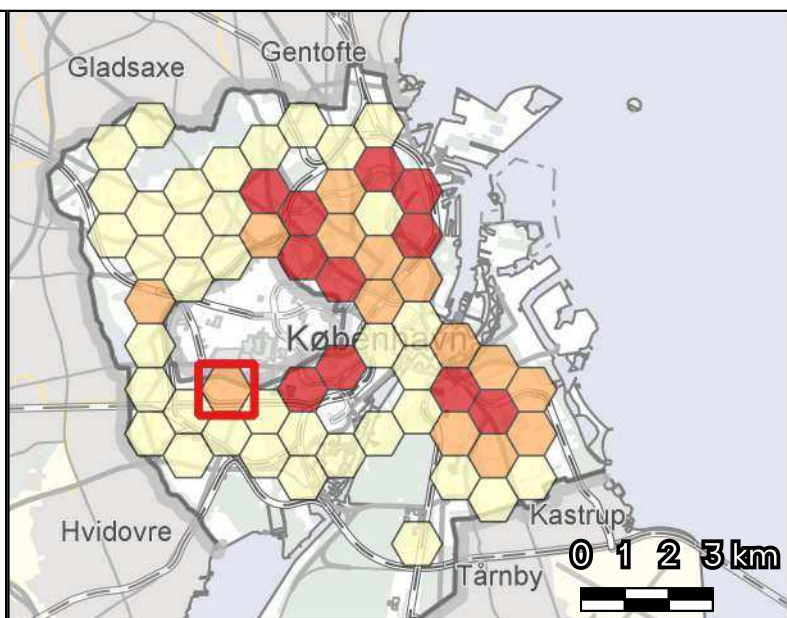
# Næranalyse af hverdagsflow i udvalgt område (omr.nr. 2)

Antal beboere i området: 11946



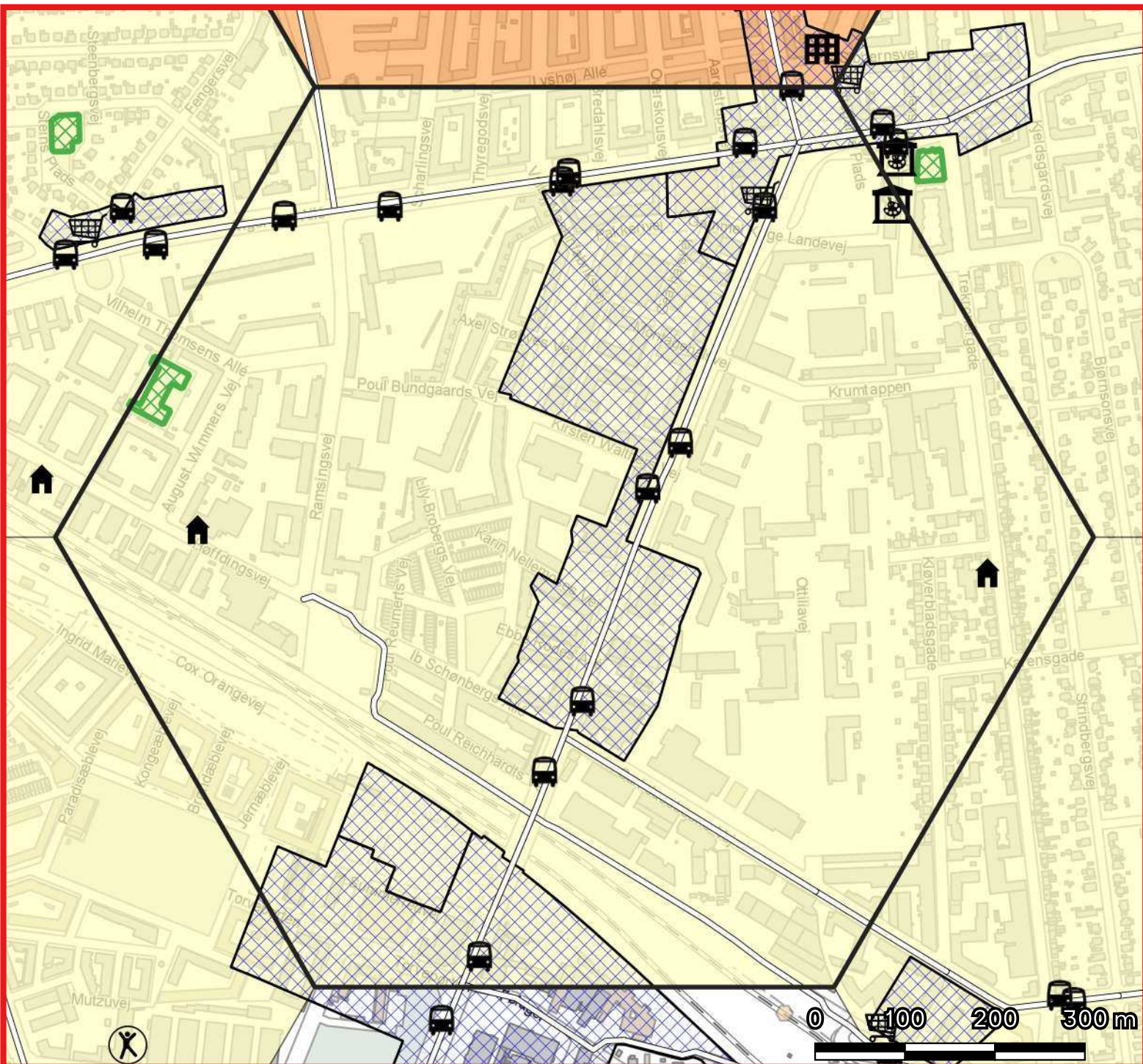
## Signaturforklaring

- |                        |                    |
|------------------------|--------------------|
| Boldbaner              | Kulturhus          |
| Idrætsanlæg (hal)      | Biblioteker        |
| Svømmehal mv.          | Bus stoppested     |
| Privat institutioner   | Større cykelstier  |
| Indkøbsmuligheder      | Fodgængere i timen |
| Detailhandelsstr. KP19 | Genbrugsbutikker   |
| Museer                 | Legeplads (TMF)    |



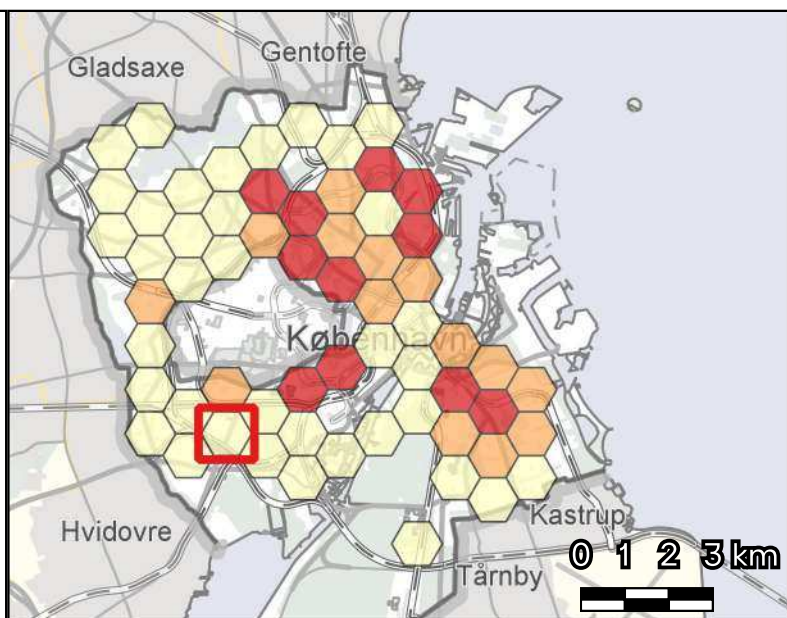
# Næranalyse af hverdagsflow i udvalgt område (omr.nr. 3)

Antal beboere i området: 6516



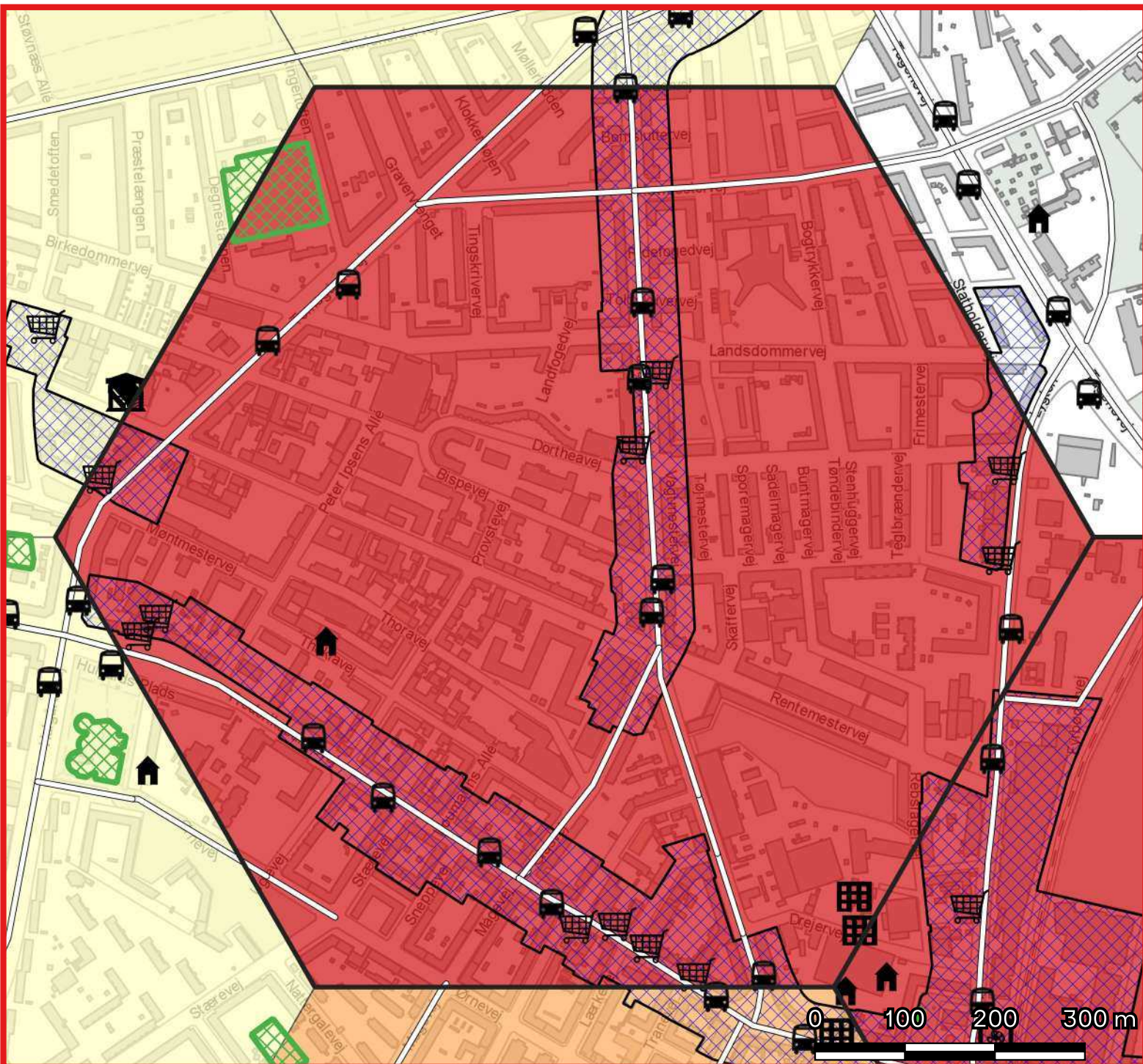
## Signaturforklaring

- |                        |                    |
|------------------------|--------------------|
| Boldbaner              | Kulturhus          |
| Idrætsanlæg (hal)      | Biblioteker        |
| Svømmehal mv.          | Bus stoppested     |
| Privat institutioner   | Større cykelstier  |
| Indkøbsmuligheder      | Fodgængere i timen |
| Detailhandelsstr. KP19 | Genbrugsbutikker   |
| Museer                 | Legeplads (TMF)    |



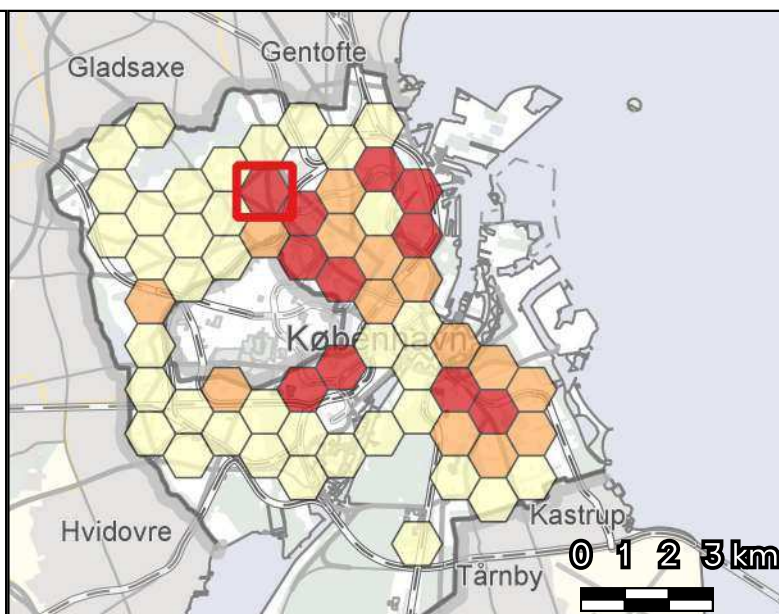
# Næranalyse af hverdagsflow i udvalgt område (omr.nr. 4)

Antal beboere i området: 16250



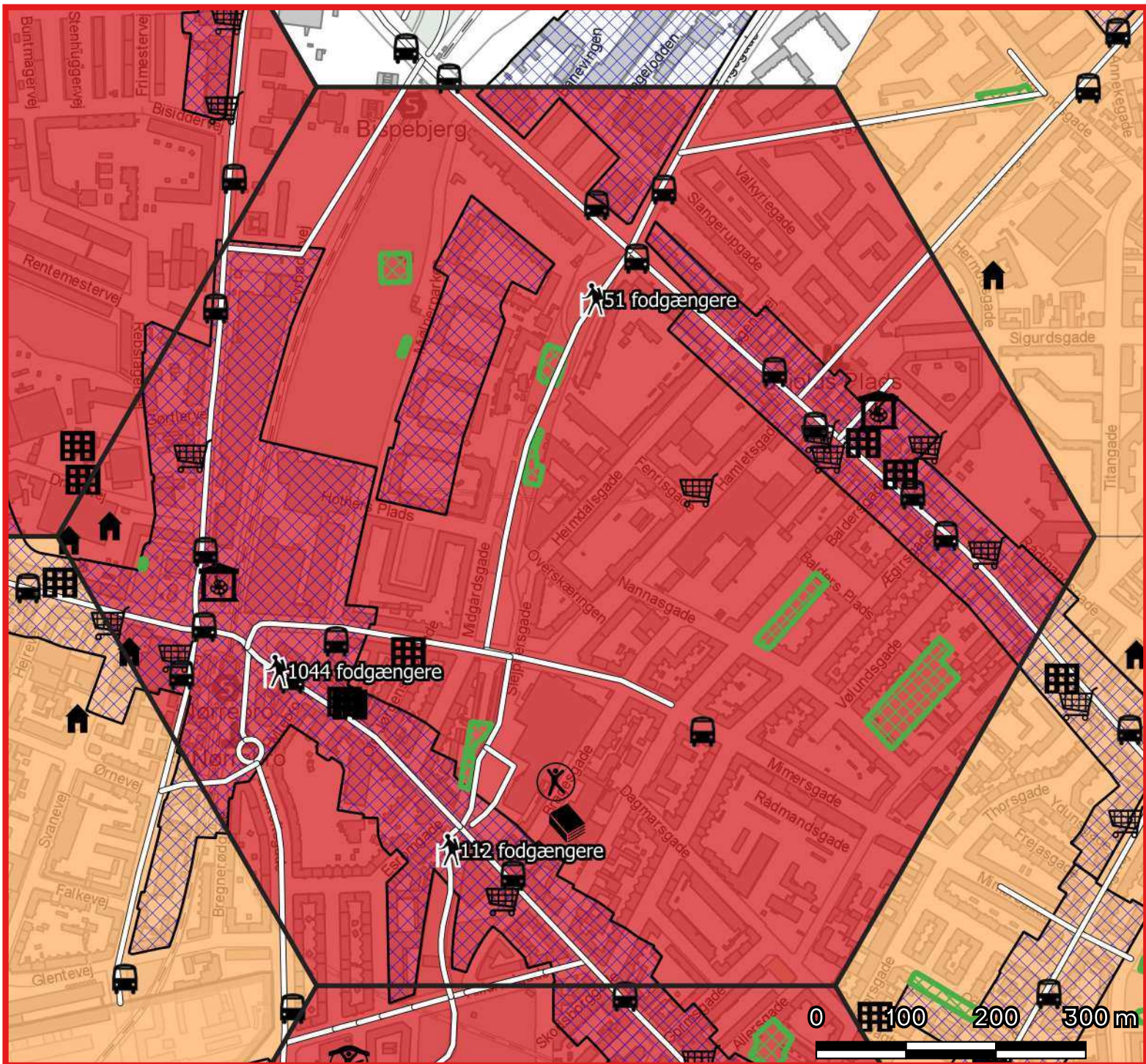
## Signaturforklaring

- |                        |                    |
|------------------------|--------------------|
| Boldbaner              | Kulturhus          |
| Idrætsanlæg (hal)      | Biblioteker        |
| Svømmehal mv.          | Bus stoppested     |
| Privat institutioner   | Større cykelstier  |
| Indkøbsmuligheder      | Fodgængere i timen |
| Detailhandelsstr. KP19 | Genbrugsbutikker   |
| Museer                 | Legeplads (TMF)    |



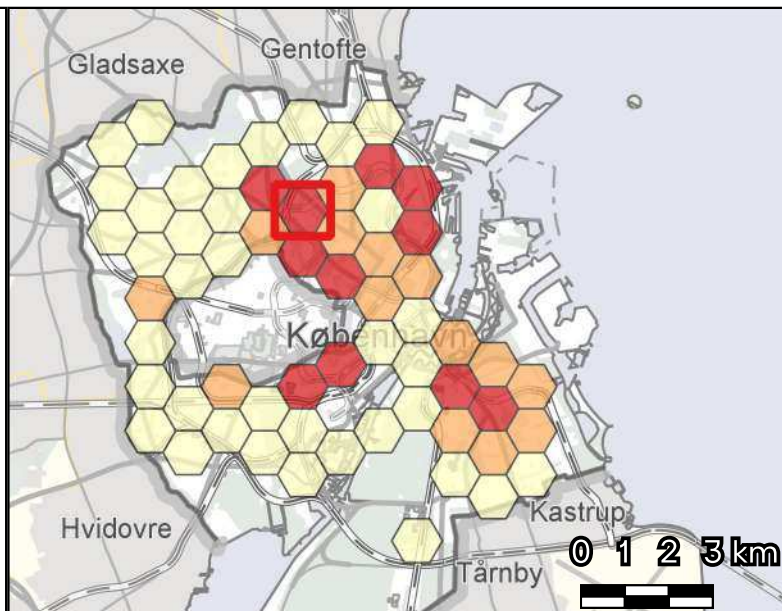
# Næranalyse af hverdagsflow i udvalgt område (omr.nr. 5)

Antal beboere i området: 18775



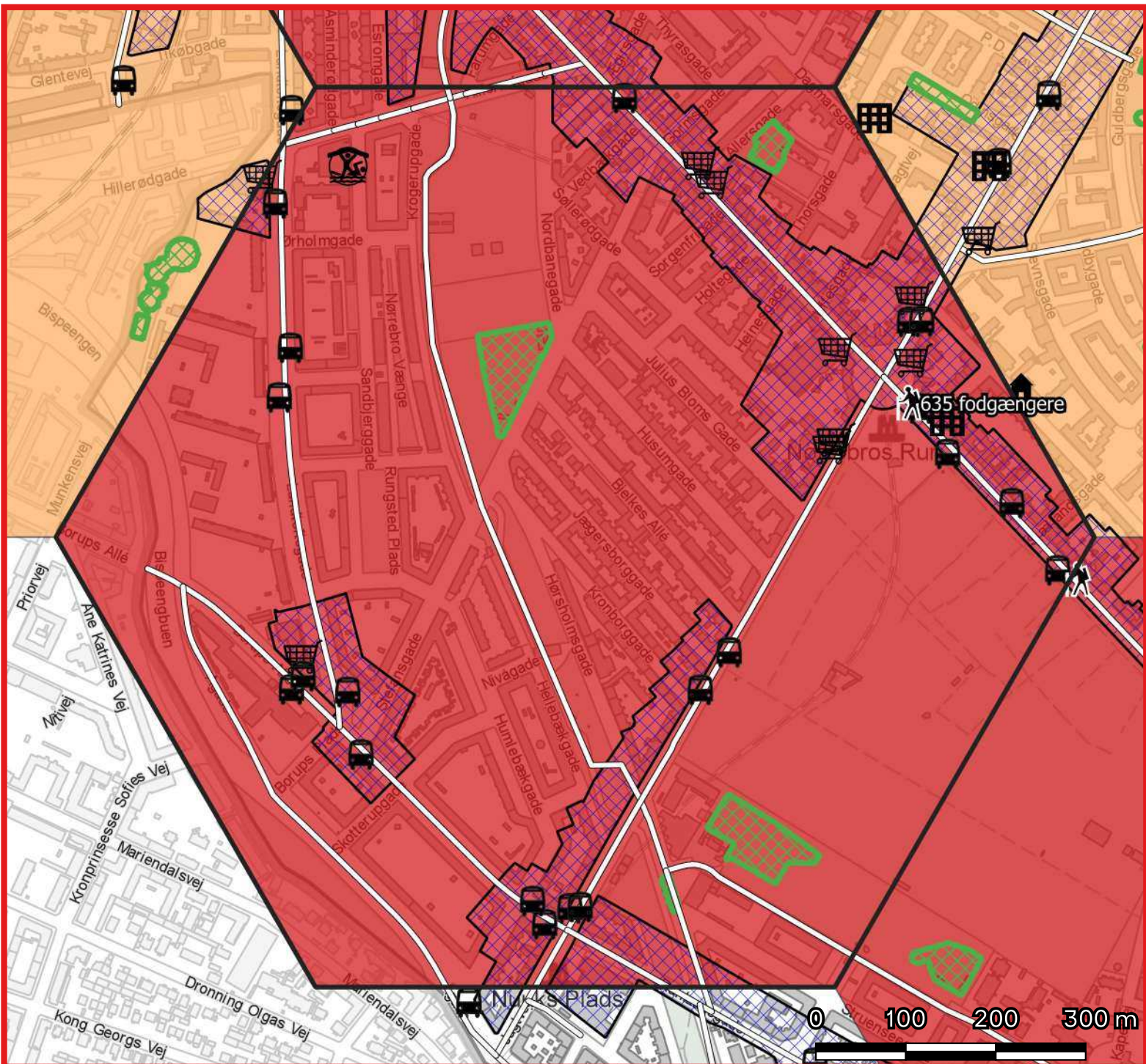
## Signaturforklaring

- |                        |                    |
|------------------------|--------------------|
| Boldbaner              | Kulturhus          |
| Idrætsanlæg (hal)      | Biblioteker        |
| Svømmehal mv.          | Bus stoppested     |
| Privat institutioner   | Større cykelstier  |
| Indkøbsmuligheder      | Fodgængere i timen |
| Detailhandelsstr. KP19 | Genbrugsbutikker   |
| Museer                 | Legeplads (TMF)    |



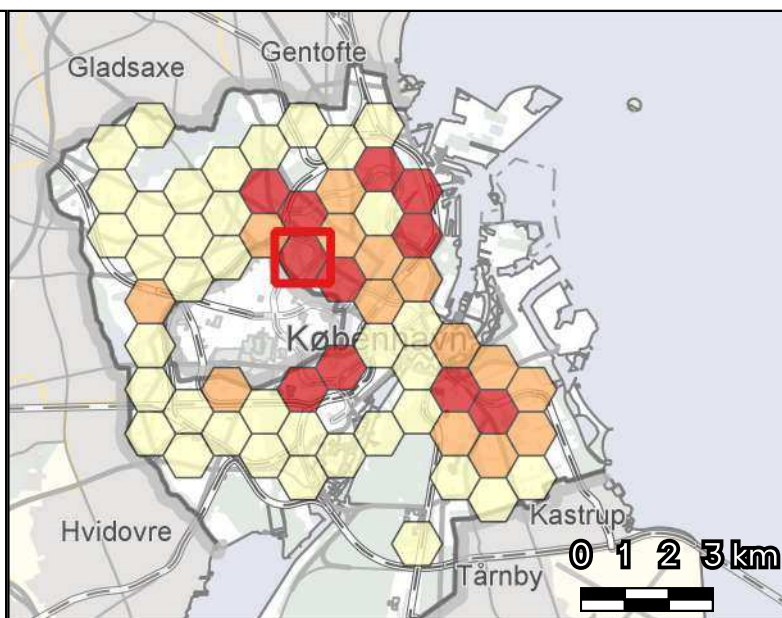
# Næranalyse af hverdagsflow i udvalgt område (omr.nr. 6)

Antal beboere i området: 18339



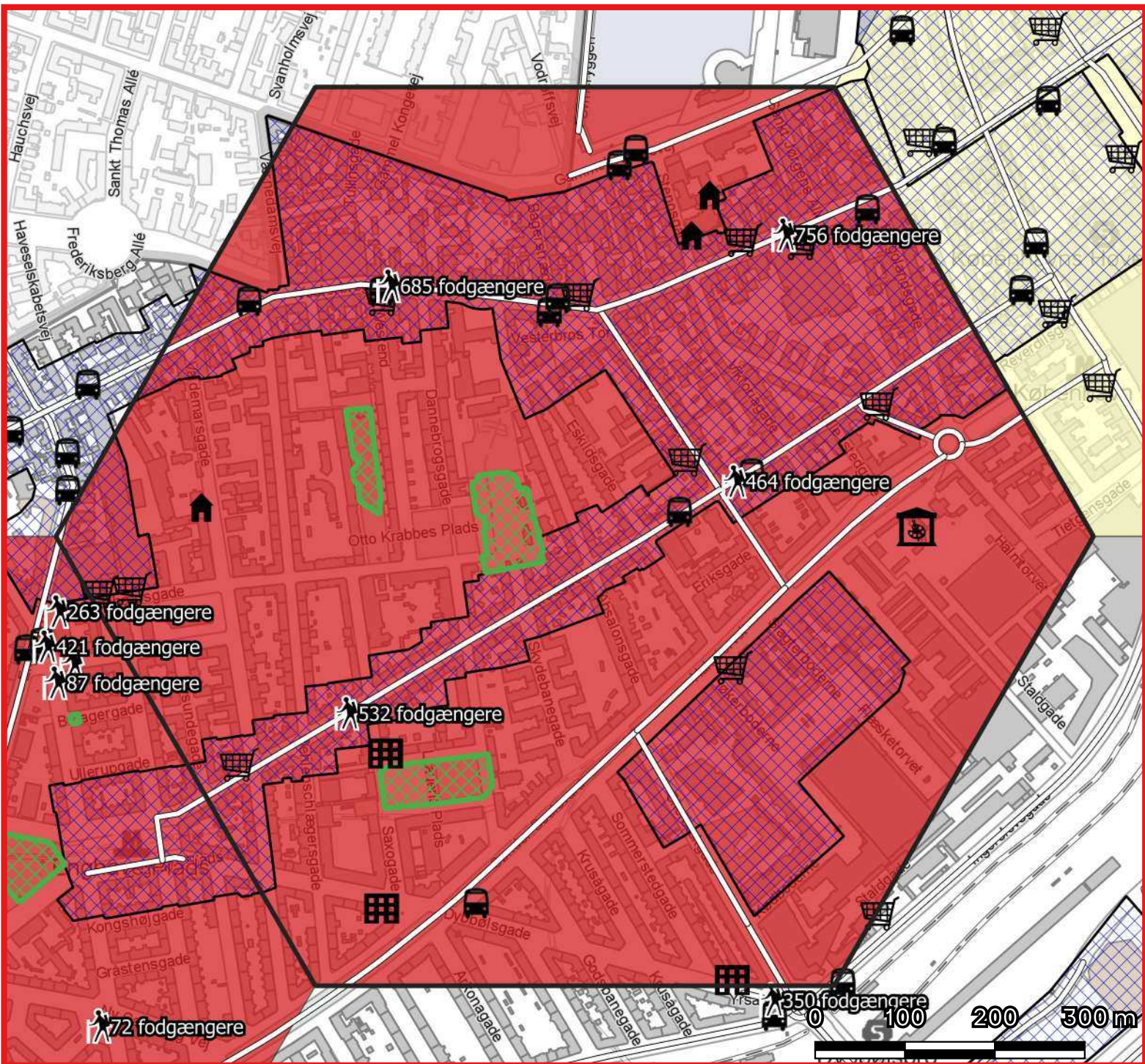
## Signaturforklaring

- |                        |                    |
|------------------------|--------------------|
| Boldbaner              | Kulturhus          |
| Idrætsanlæg (hal)      | Biblioteker        |
| Svømmehal mv.          | Bus stoppested     |
| Privat institutioner   | Større cykelstier  |
| Indkøbsmuligheder      | Fodgængere i timen |
| Detailhandelsstr. KP19 | Genbrugsbutikker   |
| Museer                 | Legeplads (TMF)    |



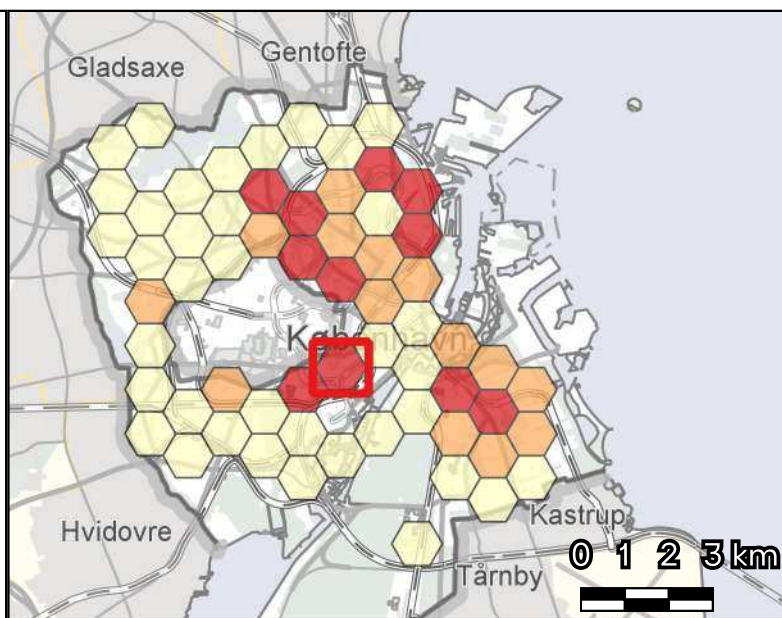
# Næranalyse af hverdagsflow i udvalgt område (omr.nr. 7)

Antal beboere i området: 19820



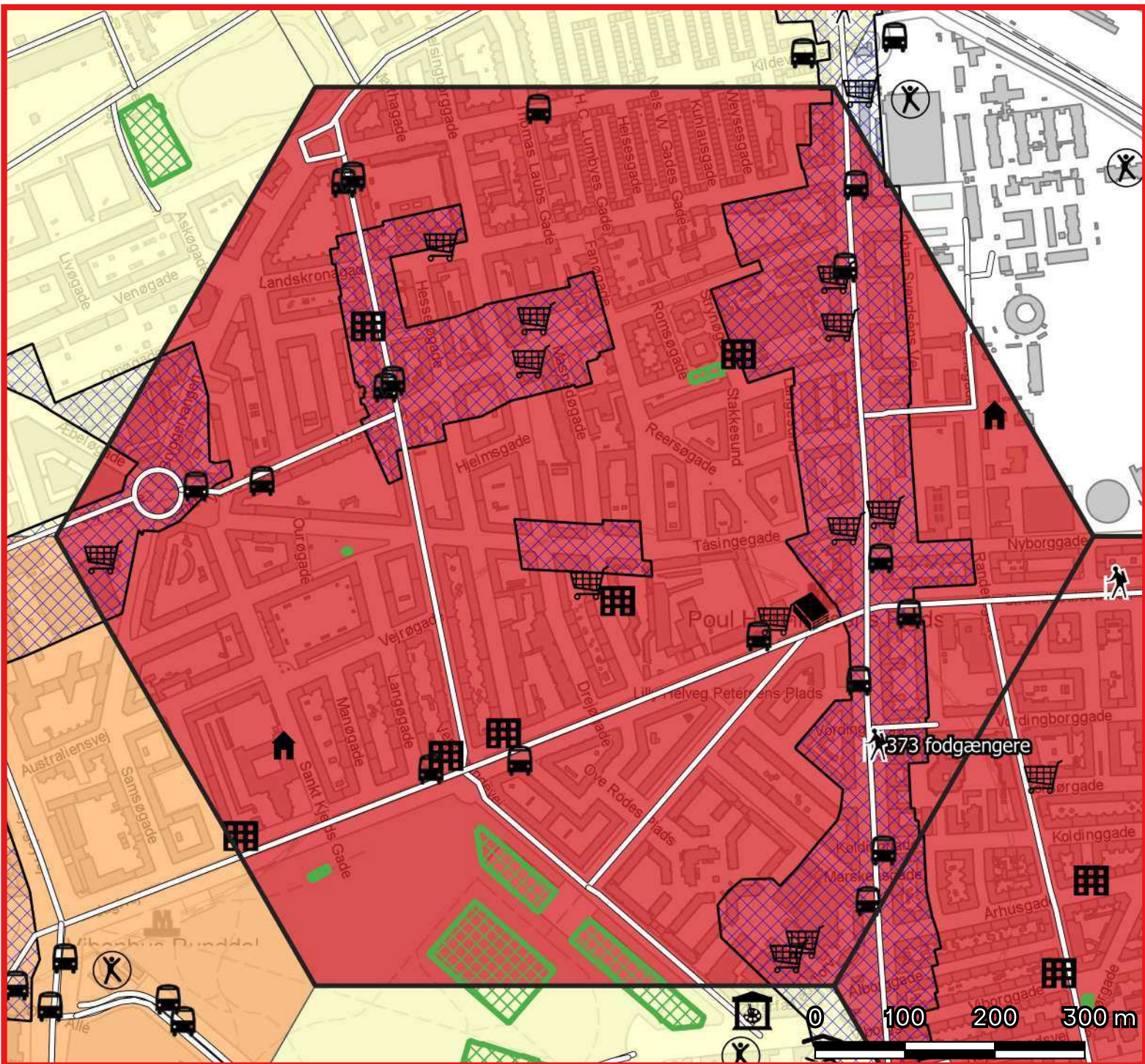
## Signaturforklaring

- |                        |                    |
|------------------------|--------------------|
| Boldbaner              | Kulturhus          |
| Idrætsanlæg (hal)      | Biblioteker        |
| Svømmehal mv.          | Bus stoppested     |
| Privat institutioner   | Større cykelstier  |
| Indkøbsmuligheder      | Fodgængere i timen |
| Detailhandelsstr. KP19 | Genbrugsbutikker   |
| Museer                 | Legeplads (TMF)    |



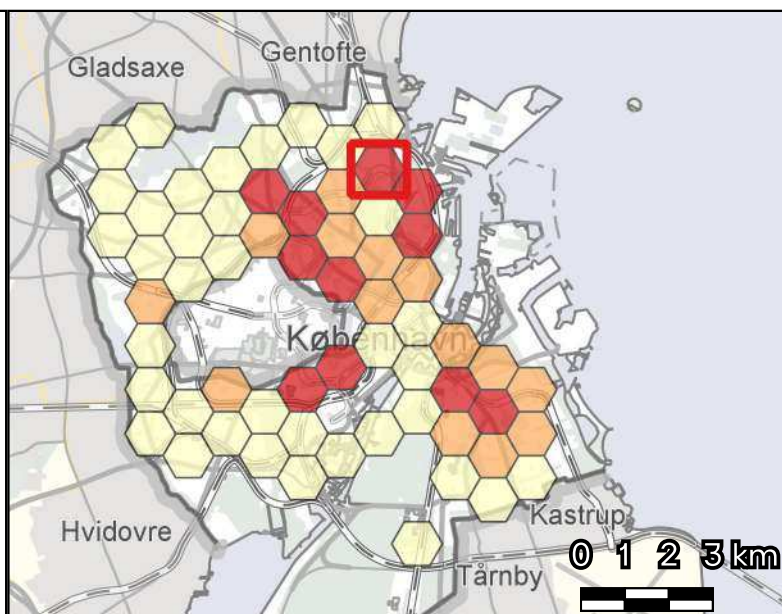
# Næranalyse af hverdagsflow i udvalgt område (omr.nr. 8)

Antal beboere i området: 20531



## Signaturforklaring

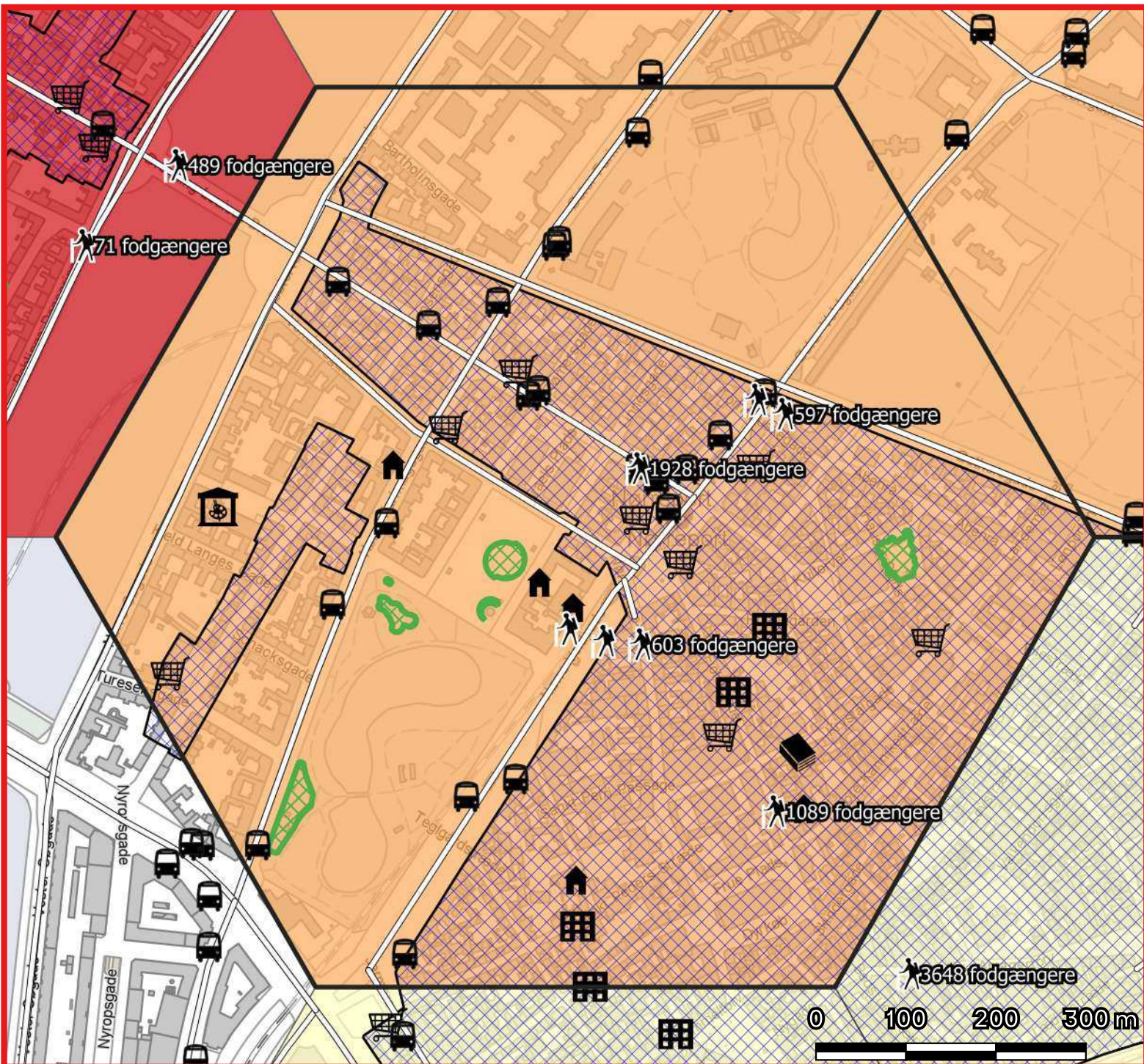
- |                        |                    |
|------------------------|--------------------|
| Boldbaner              | Kulturhus          |
| Idrætsanlæg (hal)      | Biblioteker        |
| Svømmehal mv.          | Bus stoppested     |
| Privat institutioner   | Større cykelstier  |
| Indkøbsmuligheder      | Fodgængere i timen |
| Detailhandelsstr. KP19 | Genbrugsbutikker   |
| Museer                 | Legeplads (TMF)    |





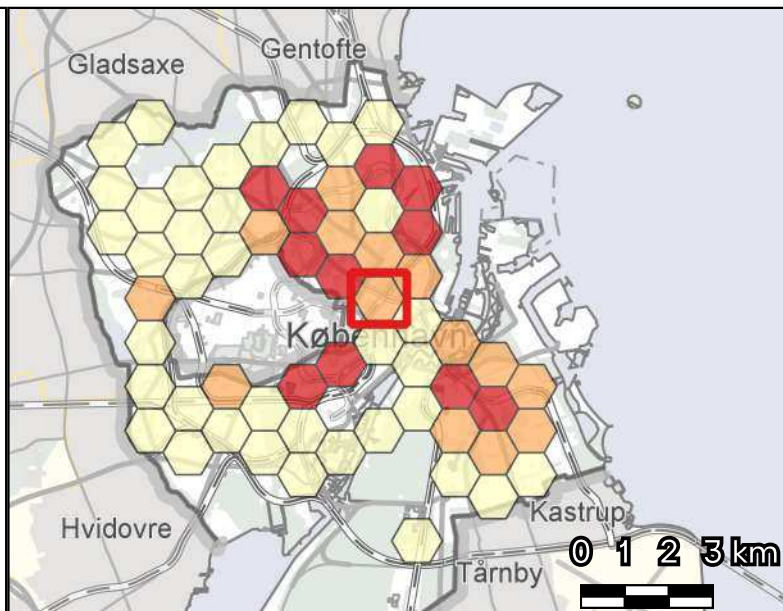
# Næranalyse af hverdagsflow i udvalgt område (omr.nr. 9)

Antal beboere i området: 10106



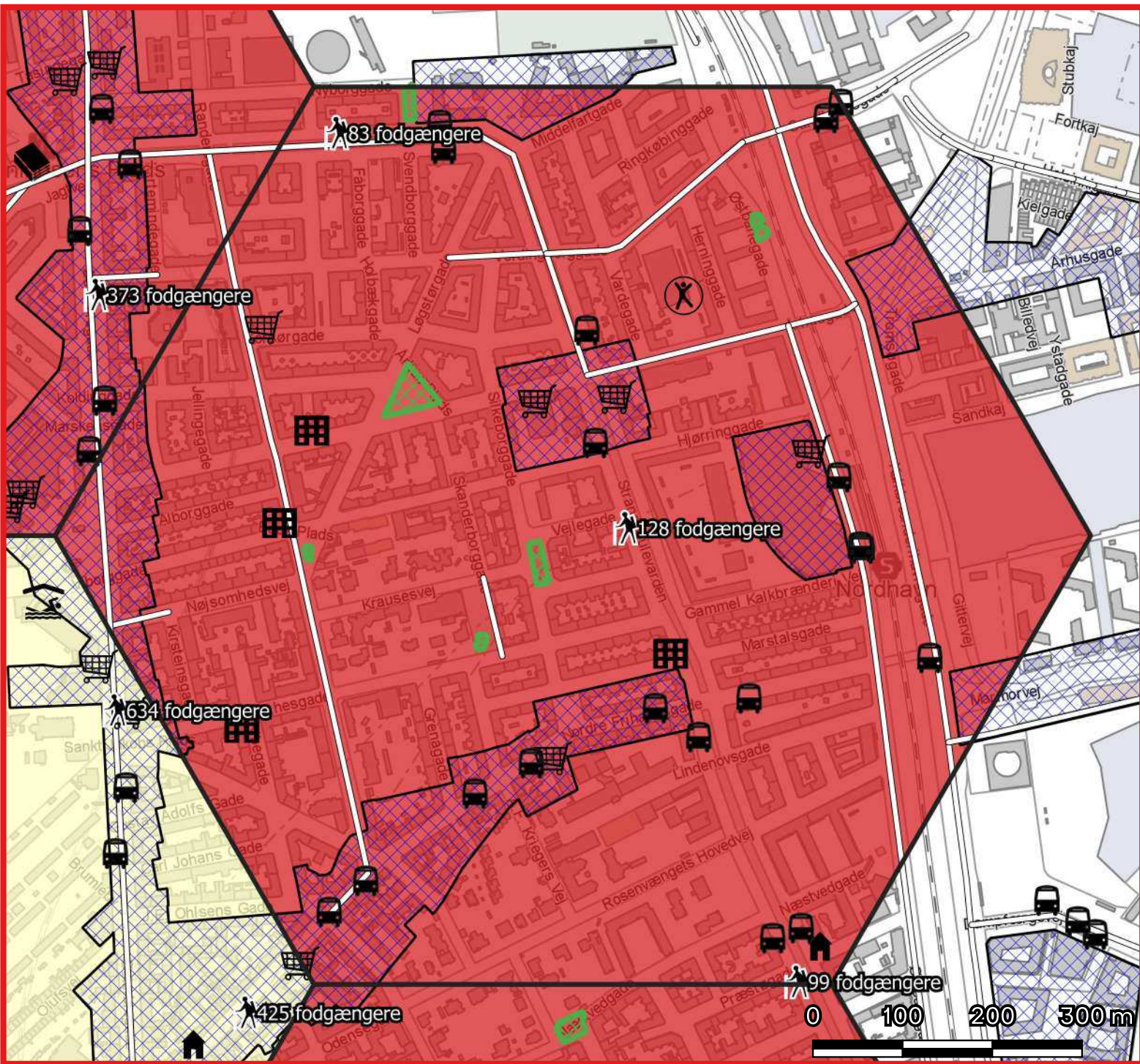
## Signaturforklaring

- |                        |                    |
|------------------------|--------------------|
| Boldbaner              | Kulturhus          |
| Idrætsanlæg (hal)      | Biblioteker        |
| Svømmehal mv.          | Bus stoppested     |
| Privat institutioner   | Større cykelstier  |
| Indkøbsmuligheder      | Fodgængere i timen |
| Detailhandelsstr. KP19 | Genbrugsbutikker   |
| Museer                 | Legeplads (TMF)    |



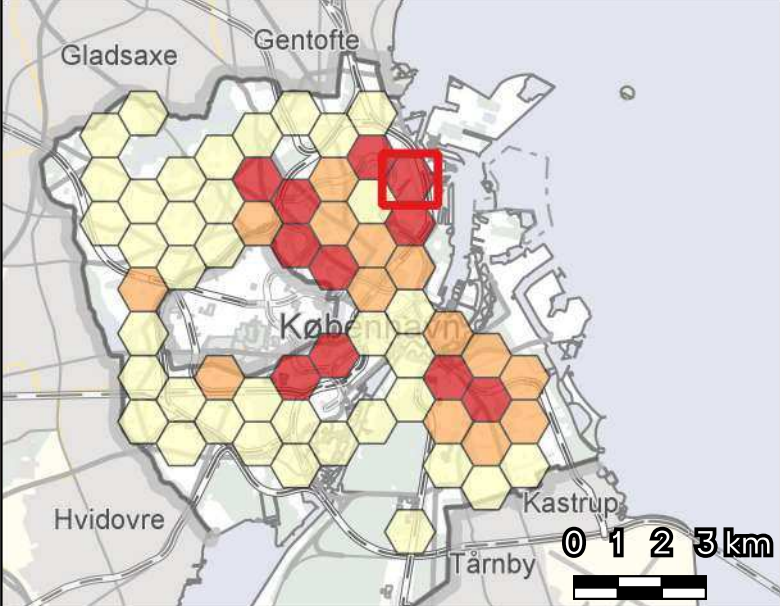
# Næranalyse af hverdagsflow i udvalgt område (omr.nr. 10)

Antal beboere i området: 20017



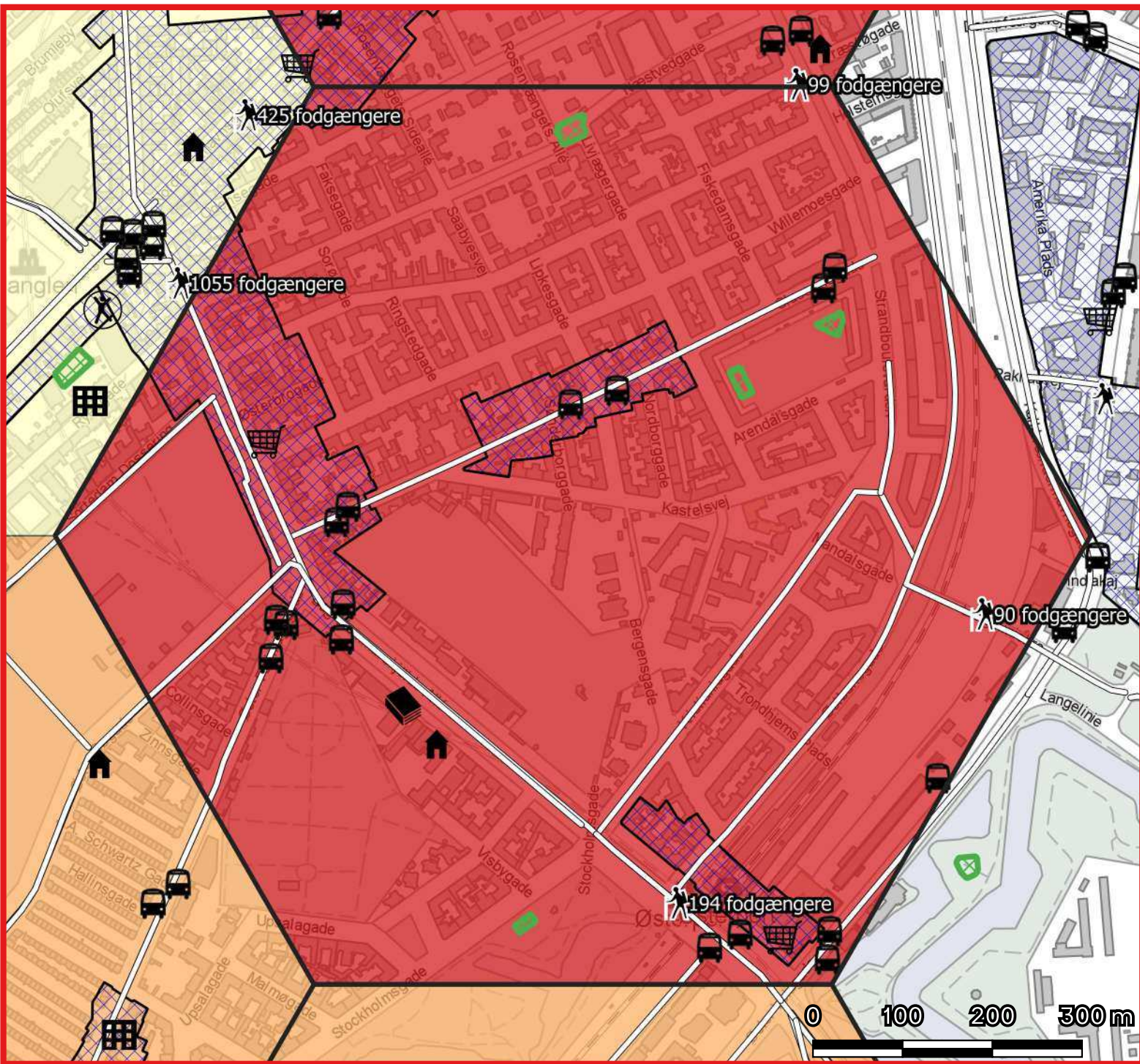
## Signaturforklaring

- |                        |                    |
|------------------------|--------------------|
| Boldbaner              | Kulturhus          |
| Idrætsanlæg (hal)      | Biblioteker        |
| Svømmehal mv.          | Bus stoppested     |
| Privat institutioner   | Større cykelstier  |
| Indkøbsmuligheder      | Fodgængere i timen |
| Detailhandelsstr. KP19 | Genbrugsbutikker   |
| Museer                 | Legeplads (TMF)    |



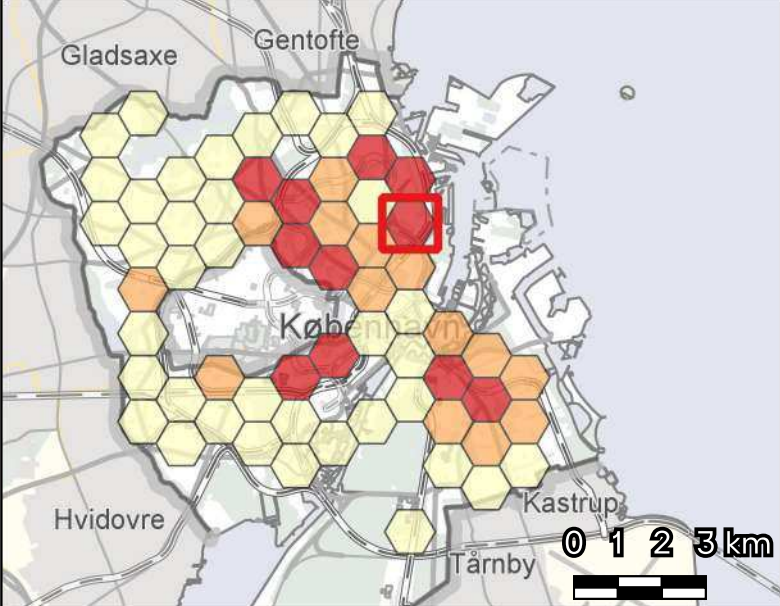
# Næranalyse af hverdagsflow i udvalgt område (omr.nr. 11)

Antal beboere i området: 14648



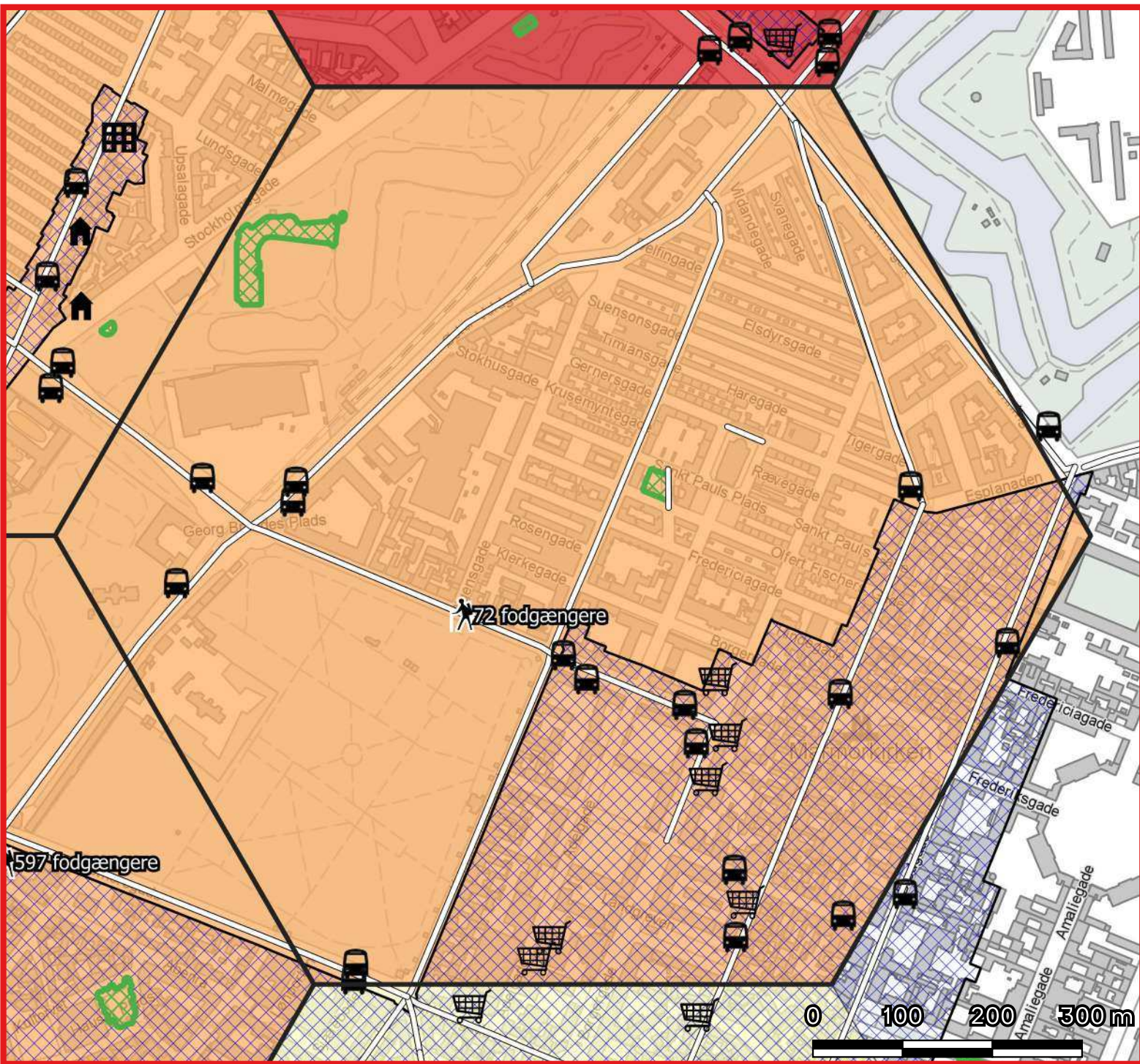
## Signaturforklaring

- |                        |                    |
|------------------------|--------------------|
| Boldbaner              | Kulturhus          |
| Idrætsanlæg (hal)      | Biblioteker        |
| Svømmehal mv.          | Bus stoppested     |
| Privat institutioner   | Større cykelstier  |
| Indkøbsmuligheder      | Fodgængere i timen |
| Detailhandelsstr. KP19 | Genbrugsbutikker   |
| Museer                 | Legeplads (TMF)    |



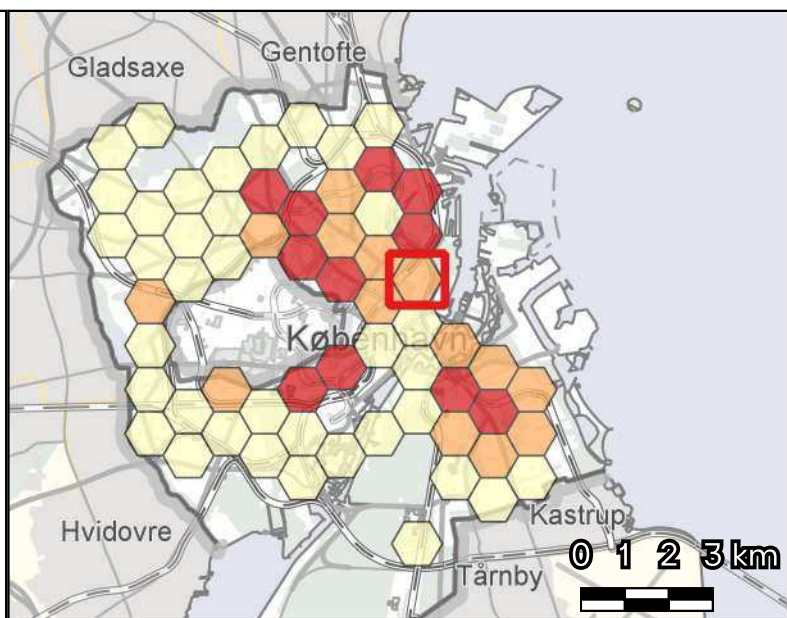
# Næranalyse af hverdagsflow i udvalgt område (omr.nr. 12)

Antal beboere i området: 9038



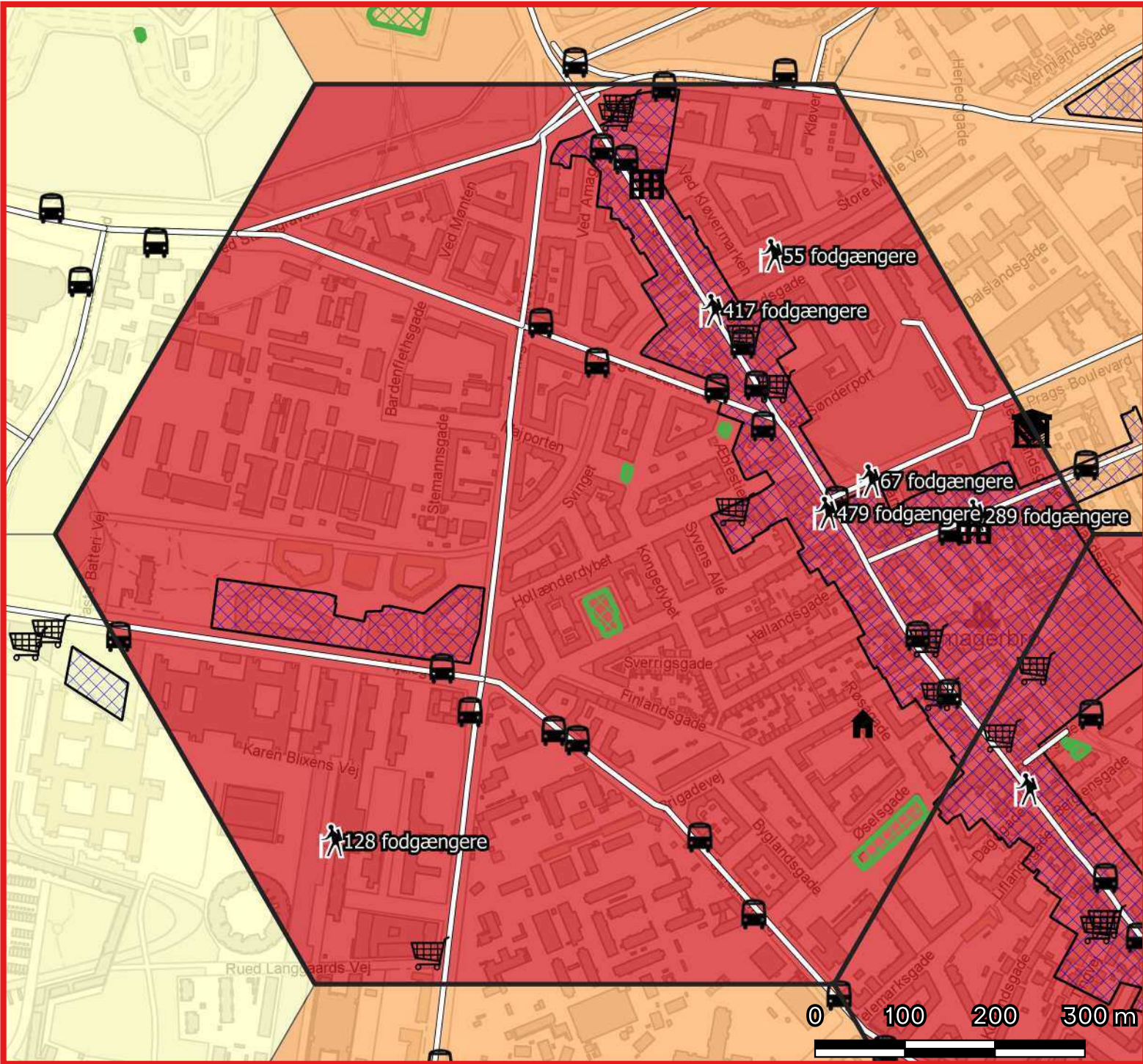
## Signaturforklaring

- |                        |                    |
|------------------------|--------------------|
| Boldbaner              | Kulturhus          |
| Idrætsanlæg (hal)      | Biblioteker        |
| Svømmehal mv.          | Bus stoppested     |
| Privat institutioner   | Større cykelstier  |
| Indkøbsmuligheder      | Fodgængere i timen |
| Detailhandelsstr. KP19 | Genbrugsbutikker   |
| Museer                 | Legeplads (TMF)    |



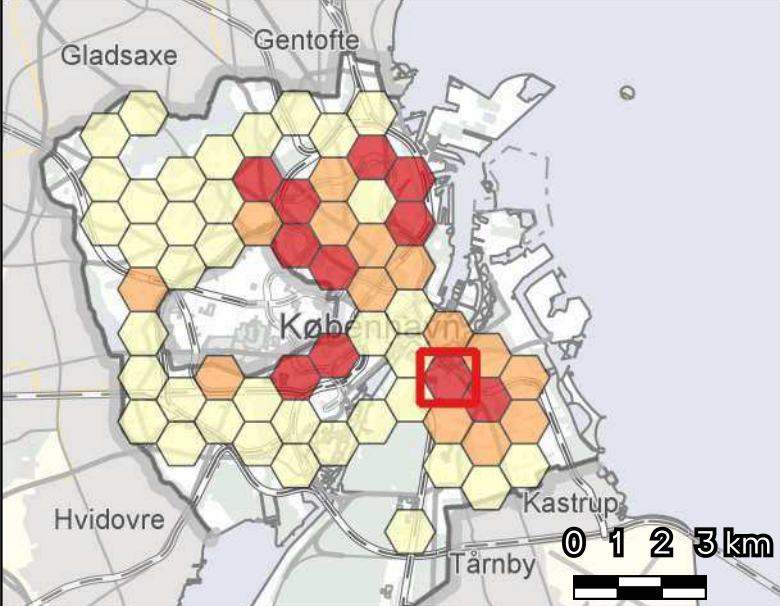
# Næranalyse af hverdagsflow i udvalgt område (omr.nr. 13)

Antal beboere i området: 14809



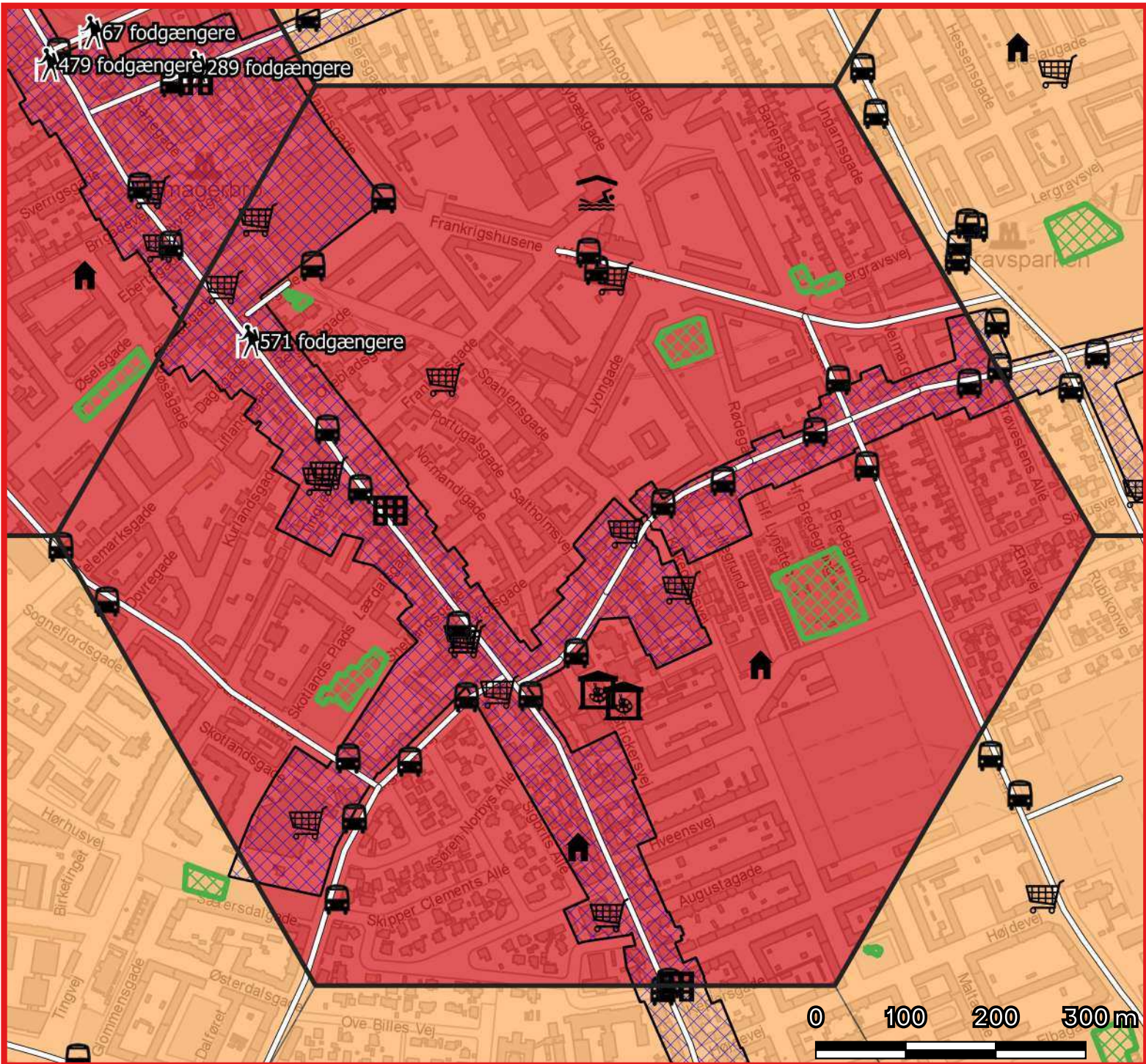
## Signaturforklaring

- |                        |                    |
|------------------------|--------------------|
| Boldbaner              | Kulturhus          |
| Idrætsanlæg (hal)      | Biblioteker        |
| Svømmehal mv.          | Bus stoppested     |
| Privat institutioner   | Større cykelstier  |
| Indkøbsmuligheder      | Fodgængere i timen |
| Detailhandelsstr. KP19 | Genbrugsbutikker   |
| Museer                 | Legeplads (TMF)    |




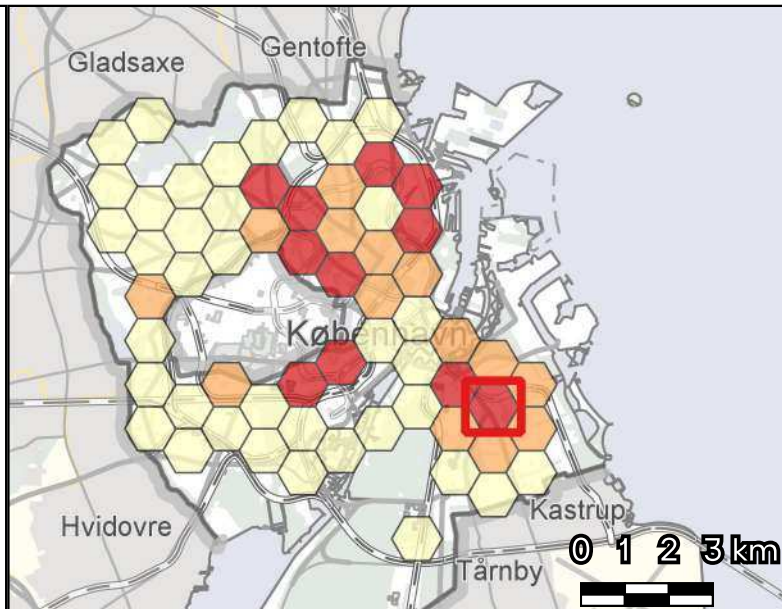
# Næranalyse af hverdagsflow i udvalgt område (omr.nr. 14)

Antal beboere i området: 17411



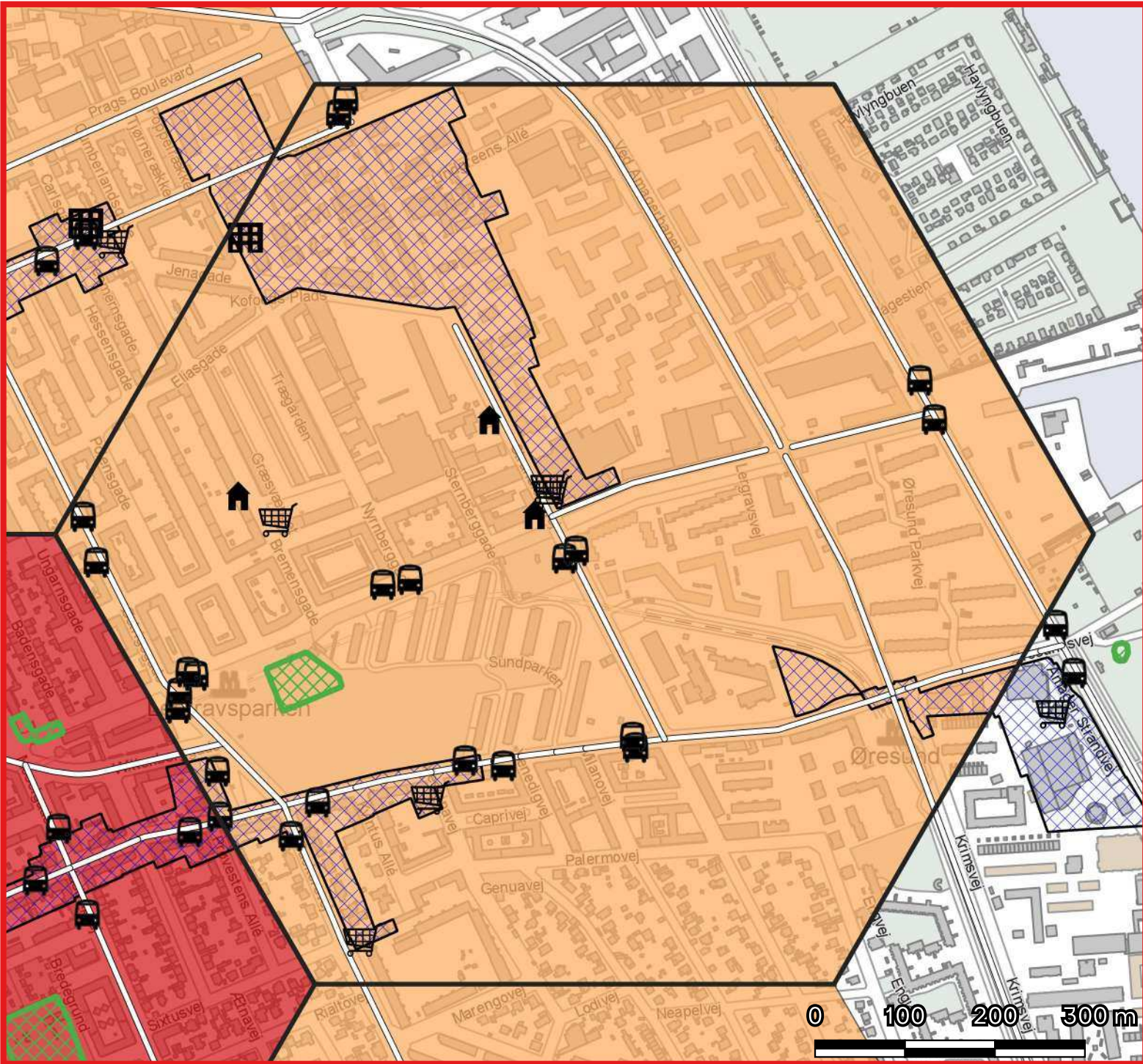
## Signaturforklaring

- |  |  |
|--|--|
|  Boldbaner              |  Kulturhus          |
|  Idrætsanlæg (hal)      |  Biblioteker        |
|  Svømmehal mv.          |  Bus stoppested     |
|  Privat institutioner   |  Større cykelstier  |
|  Indkøbsmuligheder      |  Fodgængere i timen |
|  Detailhandelsstr. KP19 |  Genbrugsbutikker   |
|  Museer                 |  Legeplads (TMF)    |



# Næranalyse af hverdagsflow i udvalgt område (omr.nr. 15)

Antal beboere i området: 10657



## Signaturforklaring

- |                        |                    |
|------------------------|--------------------|
| Boldbaner              | Kulturhus          |
| Idrætsanlæg (hal)      | Biblioteker        |
| Svømmehal mv.          | Bus stoppested     |
| Privat institutioner   | Større cykelstier  |
| Indkøbsmuligheder      | Fodgængere i timen |
| Detailhandelsstr. KP19 | Genbrugsbutikker   |
| Museer                 | Legeplads (TMF)    |

