












- |   |  |   |                                       |
|---|--|---|---------------------------------------|
|  | Lokalplanområde                                |  | Stiadgang for fodgængere og cyklister |
|  | Vejudlægslinie                                 |  | Vendeplads                            |
|  | Bebyggelsesregulerende byggelinie              |  | Bevaringsværdige træer                |
|  | Stier, der kan udlægges til private fællesveje |   |                                       |
|  | Fællesareal                                    |   |                                       |
|  | Vejudlæg, der kan ophæves                      |   |                                       |

## Bilag 4.

## Tegning nr. 1