




-  Projektgrænse
-  Asfalområde der kan inddrages
-  Eksist. træ

BASARGRUNDEN
Nørrebro
Oversigtskort
BILAG 2

