









Signaturforklaring

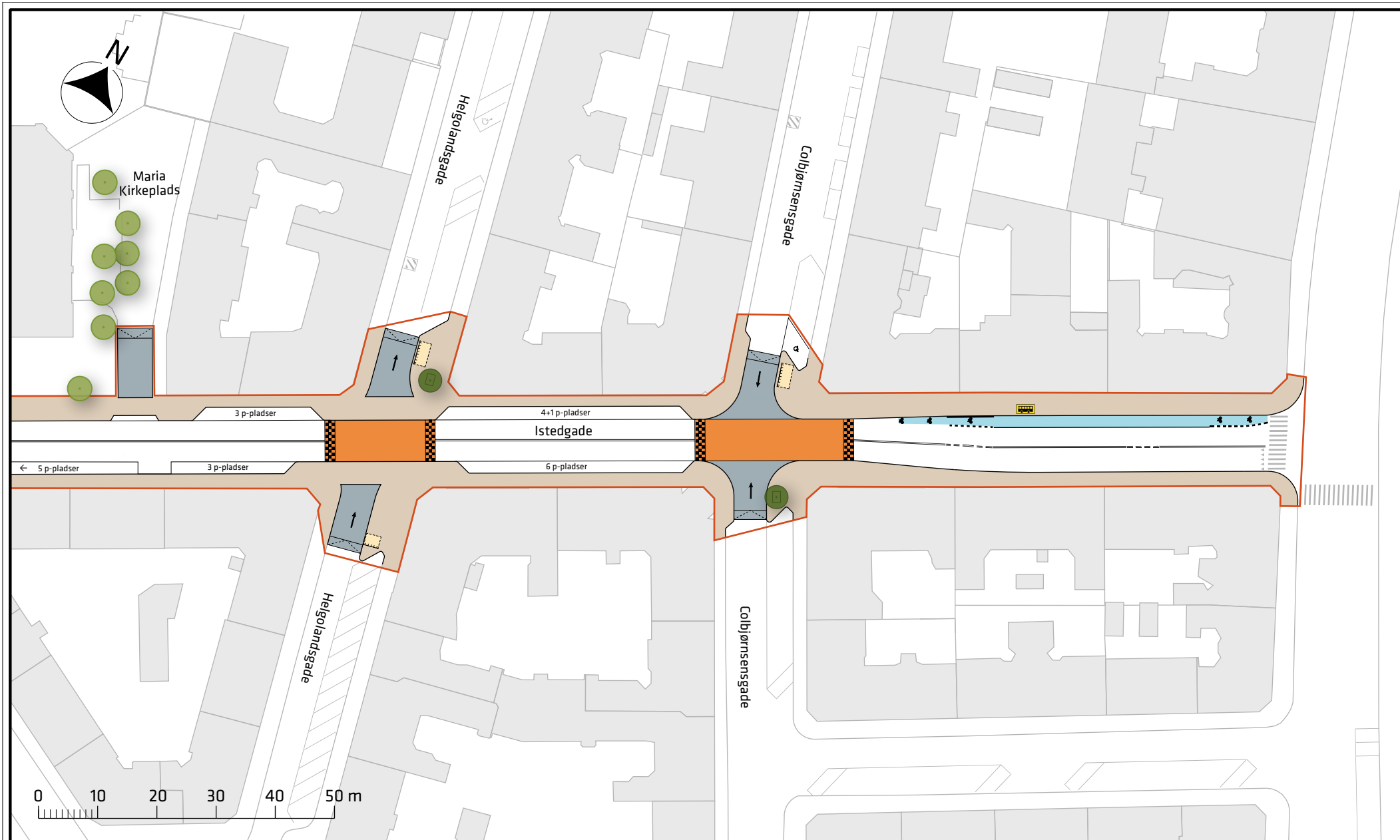
- | | | | | | |
|---|-----------------|---|----------------|---|---------------|
|  | Projektgrænse |  | Hævet flade |  | Nyt træ |
|  | Fortovsareal |  | Overkørsel |  | Busstoppested |
|  | Cykelbane / sti |  | Cykelparkering | | |

Bedre forhold for cyklister i Istedgade










Projektforslag

Bilag 3a





Signaturforklaring

- | | | | | | |
|---|-----------------|---|----------------|---|------------------|
|  | Projektgrænse |  | Hævet flade |  | Eksisterende træ |
|  | Fortovsareal |  | Overkørsel |  | Nyt træ |
|  | Cykelbane / sti |  | Cykelparkering |  | Busstoppested |

Bedre forhold for cyklister i Istedgade

Projektforslag

Bilag 3b

