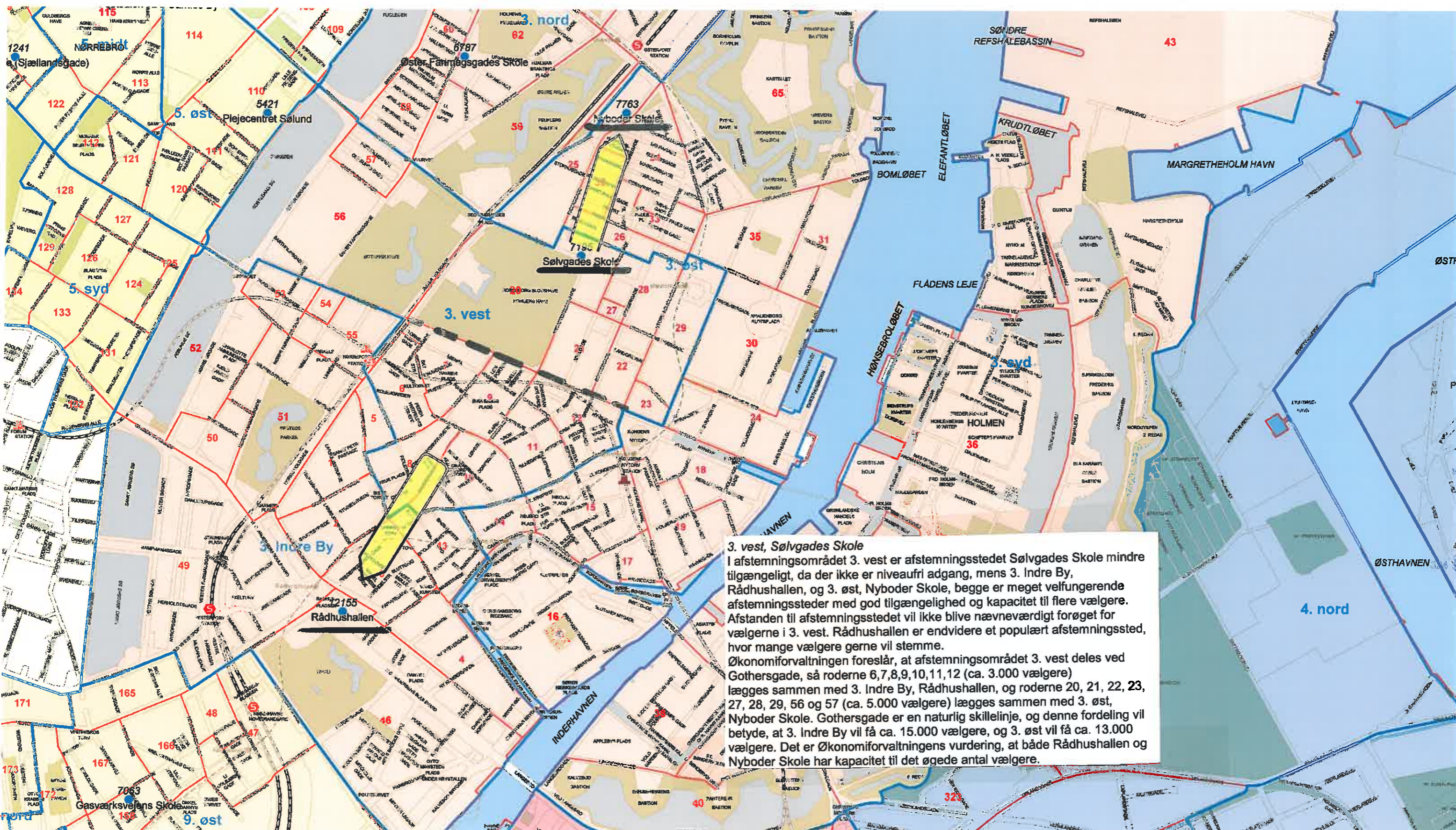
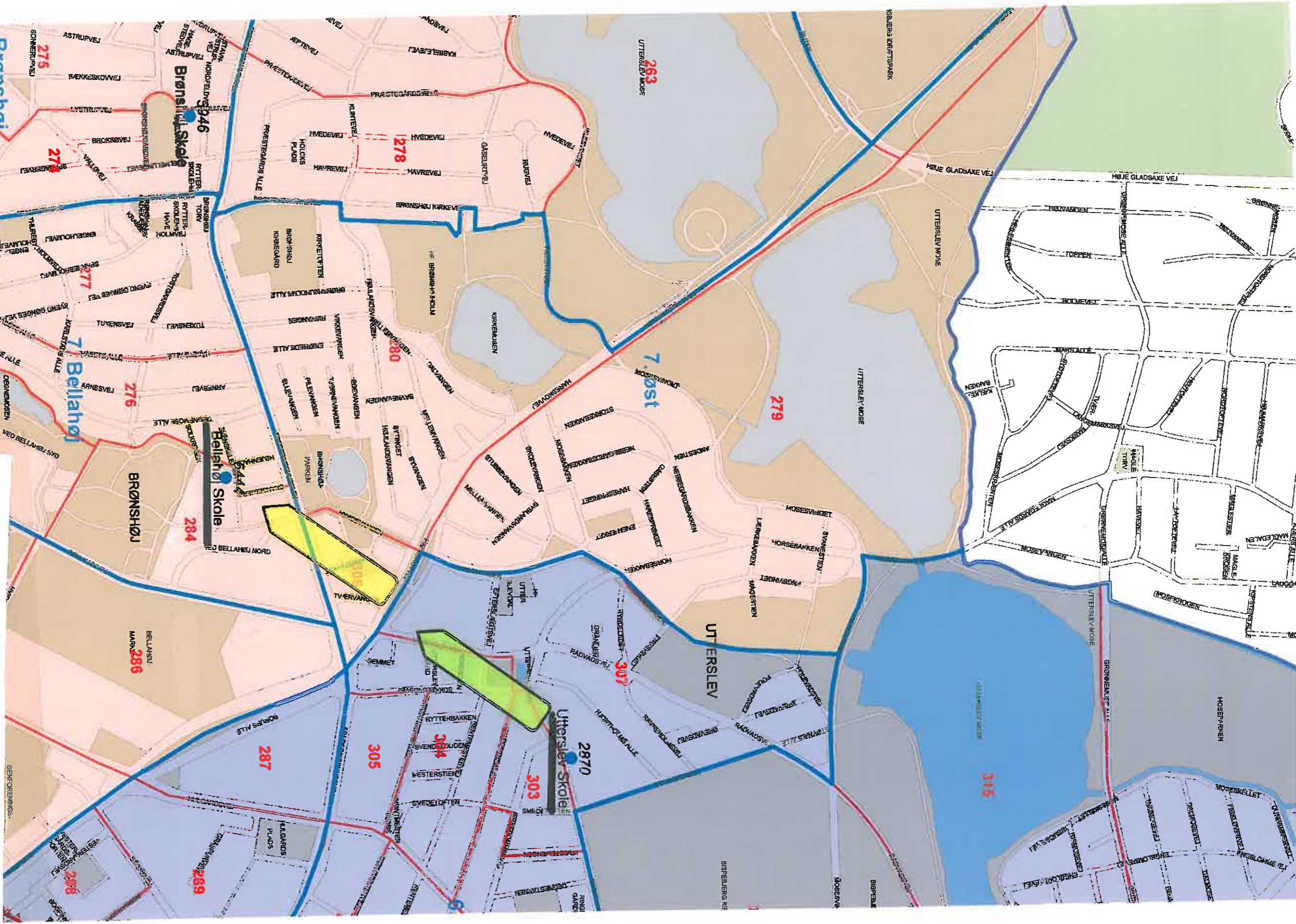


1. øst, Skolen på Kastelsvej
 Skolen på Kastelsvej ligger ikke i 1. kreds, men derimod i 3. kreds, og afstemningsstedet ligger således både uden for afstemningsområdet og valgkredsen. Skolen på Kastelsvej har desuden ikke niveaufri adgang og er på nuværende tidspunkt meget vanskeligt tilgængelig pga. ombygning. Langelinieskolen, der er beliggende i afstemningsområdet, har tidligere været brugt som afstemningssted, men tilgængeligheden til valglokalet er dårlig, da der ikke er niveaufri adgang (man skal op af trapper). Der har endvidere ved flere valg været problemer med lange køer på valgdagen på dette afstemningssted. Afstemningsstedet blev flyttet til Skolen på Kastelsvej på grund af ombygning af Langelinieskolen. Både Langelinieskolen og Skolen på Kastelsvej er under ombygning ved næste valg. Da der ikke umiddelbart er andre egnede steder beliggende i afstemningsområdet, foreslår forvaltningen, at 1. øst sammenlægges med 1. syd med afstemningsstedet på Remisen på Blegdamsvej. Remisen er et tilgængeligt afstemningssted med niveaufri adgang, hvor kun 1/3 af valglokalet er i brug i dag. Remisen ligger endvidere centralt i et sammenlagt afstemningsområde. En sammenlægning vil betyde, at vægertallet bliver forhøjet fra ca. 7.000 vælgere til ca. 15.000 vælgere.

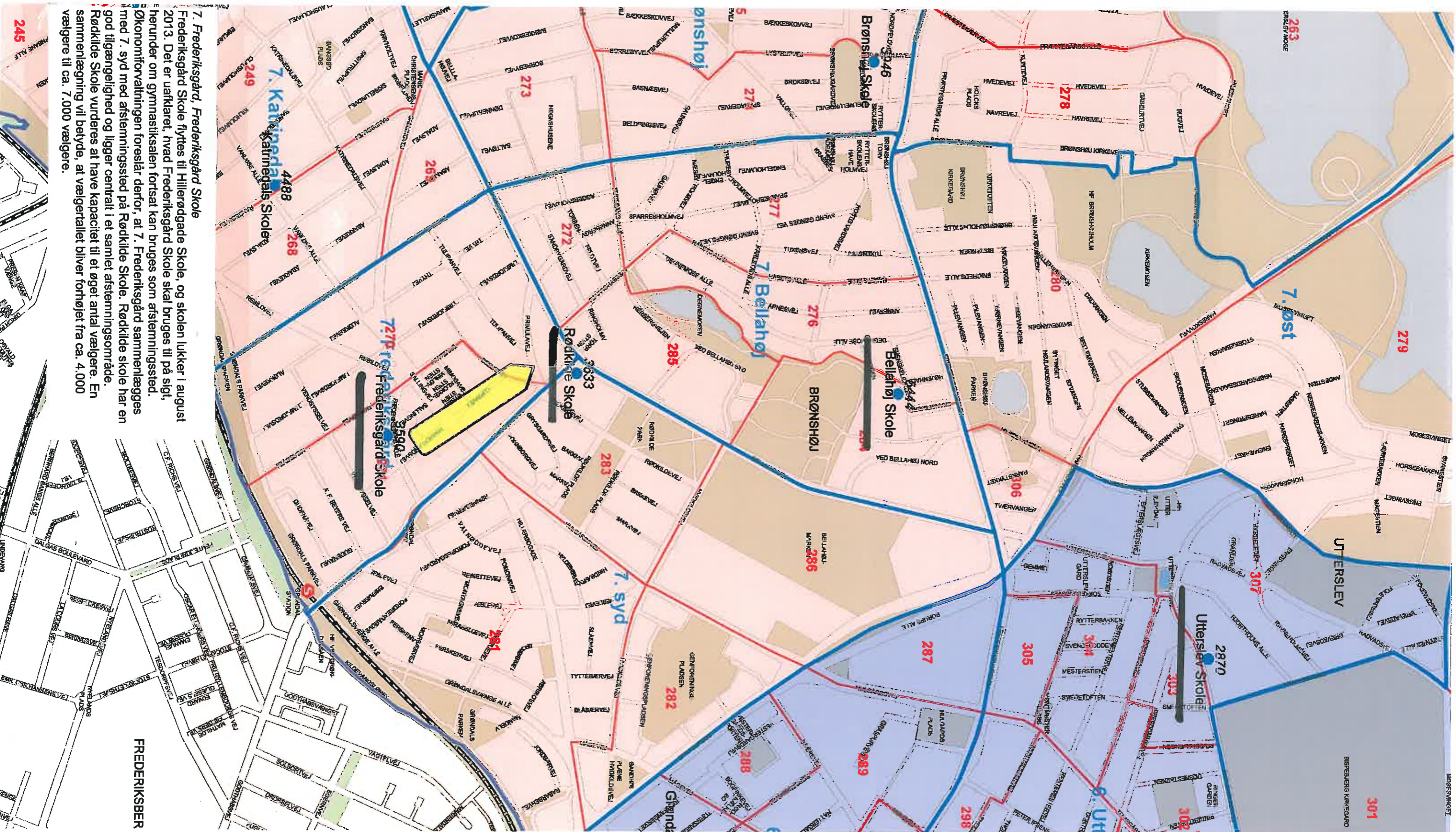


3. vest, Sølvgades Skole
 I afstemningsområdet 3. vest er afstemningsstedet Sølvgades Skole mindre tilgængeligt, da der ikke er niveaufri adgang, mens 3. Indre By, Rådshushallen, og 3. øst, Nyboder Skole, begge er meget velfungerende afstemningssteder med god tilgængelighed og kapacitet til flere vælgere. Afstanden til afstemningsstedet vil ikke blive nævneværdigt forøget for vælgerne i 3. vest. Rådshushallen er endvidere et populært afstemningssted, hvor mange vælgere gerne vil stemme.
 Økonomiforvaltningen foreslår, at afstemningsområdet 3. vest deles ved Gothersgade, så roderne 6,7,8,9,10,11,12 (ca. 3.000 vælgere) lægges sammen med 3. Indre By, Rådshushallen, og roderne 20, 21, 22, 23, 27, 28, 29, 56 og 57 (ca. 5.000 vælgere) lægges sammen med 3. øst, Nyboder Skole. Gothersgade er en naturlig skillelinje, og denne fordeling vil betyde, at 3. Indre By vil få ca. 15.000 vælgere, og 3. øst vil få ca. 13.000 vælgere. Det er Økonomiforvaltningens vurdering, at både Rådshushallen og Nyboder Skole har kapacitet til det øgede antal vælgere.



7. øst, Uterslev Skole

Uterslev Skole ligger ikke i 7. kreds, men derimod i 6. kreds, og afstemningsstedet ligger således både uden for afstemningsområdet og valgkredsen. Uterslev Skole er et veifungerende og tilgængeligt afstemningssted, men da en ændring af valgkredsene forudsætter en lovændring, er det ikke muligt at ændre afstemningsområdet. Endvidere var der ved sidste valg kø ved afstemningsstedets åbning og om eftermiddagen. Der ligger ingen hal eller andre lokaler, som kan bruges som afstemningssted, i 7. østs afstemningsområde. Økonomiforvaltningen foreslår derfor, at 7. Bellahøj og 7. øst sammenlægges på Bellahøj Skole. Bellahøj Skole ligger centralt i et øget antal vælgere. Adgangen til Bellahøj Skole er niveaufri i modsætning til Uterslev Skole, hvor der er elevator til afstemningslokalet. Endvidere vil 7. østs vælgere ikke få væsentligt længere til Bellahøj Skole end til Uterslev Skole. Afstemningsområdet vil dog ligge på begge sider af Frederikssundsvej. En sammenlægning vil betyde, at vælgertallet bliver forhøjet fra ca. 5.500 vælgere til ca. 8.500 vælgere.



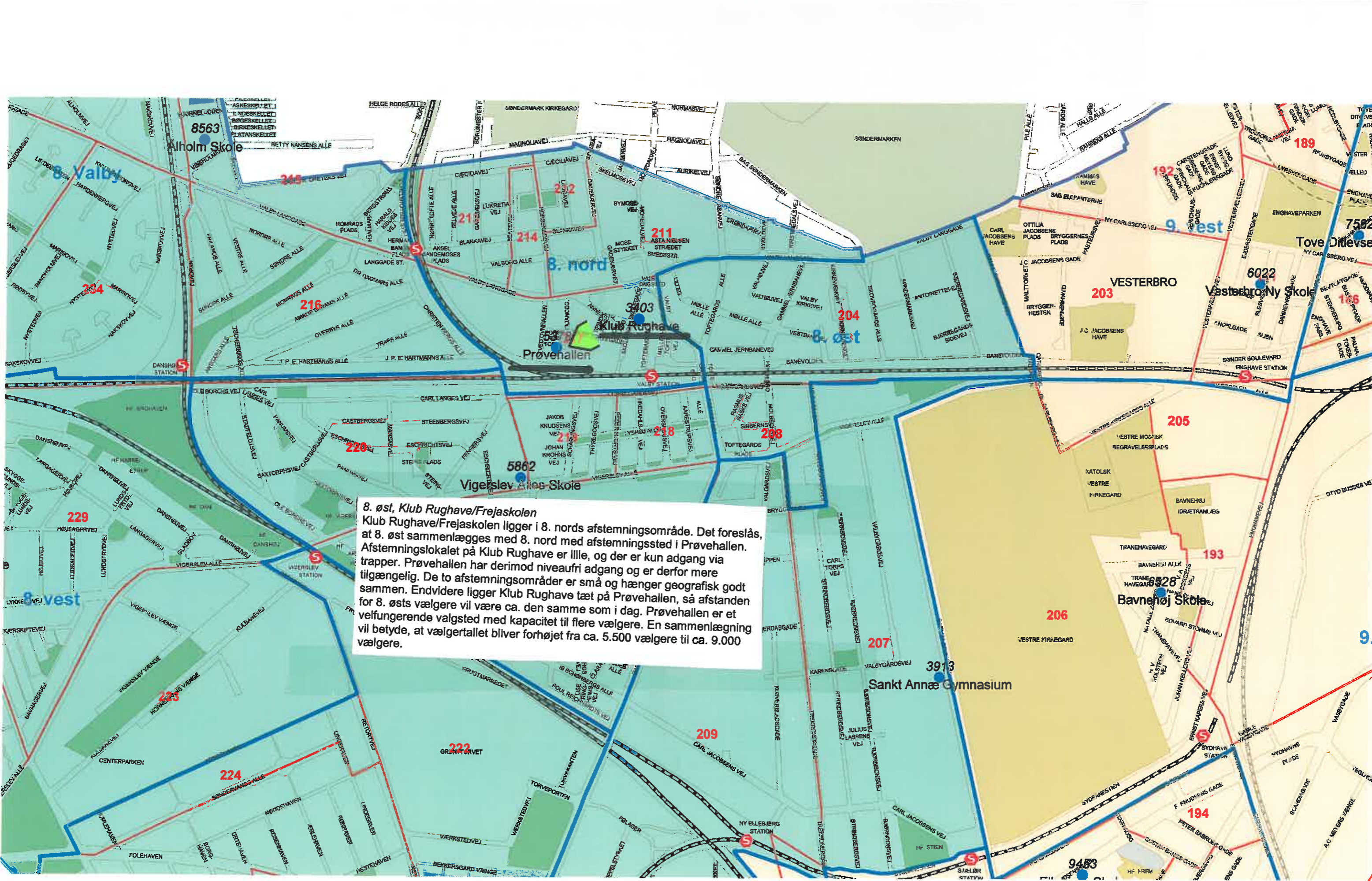
7. Frederiksgård, Frederiksgård Skole

Frederiksgård Skole flyttes til Hillevejgade Skole, og skolen lukker i august 2013. Det er uafklaret, hvad Frederiksgård Skole skal bruges til på sigt, herunder om gymnastiksalen fortsat kan bruges som afstemningssted. Økonomiforvaltningen foreslår derfor, at 7. Frederiksgård sammenlægges med 7. syd med afstemningssted på Rødkilde Skole. Rødkilde skole har en god tilgængelighed og ligger centralt i et samlet afstemningsområde. Rødkilde Skole vurderes at have kapacitet til et øget antal vælgere. En sammenlægning vil betyde, at vælgertallet bliver forhøjet fra ca. 4.000 vælgere til ca. 7.000 vælgere.

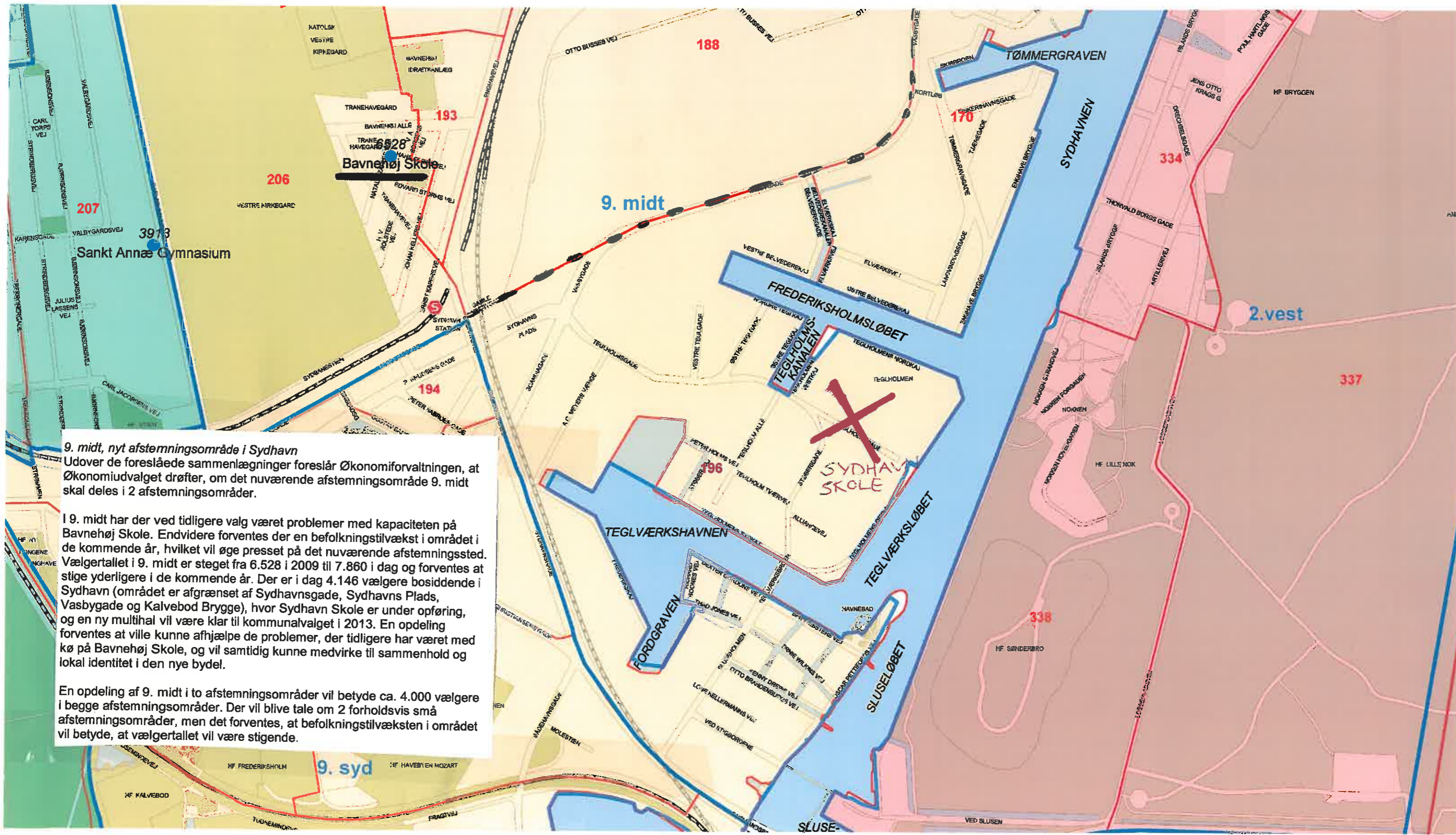
7. Katrinebjerg, Katrinebjergs Skolen

245

FREDERIKSBERG



8. øst, Klub Rughave/Frejaskolen
 Klub Rughave/Frejaskolen ligger i 8. nord's afstemningsområde. Det foreslås, at 8. øst sammenlægges med 8. nord med afstemningssted i Prøvehallen. Afstemningslokalet på Klub Rughave er lille, og der er kun adgang via trapper. Prøvehallen har derimod niveaufri adgang og er derfor mere tilgængelig. De to afstemningsområder er små og hænger geografisk godt sammen. Endvidere ligger Klub Rughave tæt på Prøvehallen, så afstanden for 8. østs vælgere vil være ca. den samme som i dag. Prøvehallen er et velfungerende valgsted med kapacitet til flere vælgere. En sammenlægning vil betyde, at vælgertallet bliver forhøjet fra ca. 5.500 vælgere til ca. 9.000 vælgere.



9. midt

2. vest

Bavneshøj Skole

SYDHAVN SKOLE

9. midt, nyt afstemningsområde i Sydhavn
Udover de foreslåede sammenlægninger foreslår Økonomiforvaltningen, at Økonomiudvalget drøfter, om det nuværende afstemningsområde 9. midt skal deles i 2 afstemningsområder.

I 9. midt har der ved tidligere valg været problemer med kapaciteten på Bavneshøj Skole. Endvidere forventes der en befolkningstilvækst i området i de kommende år, hvilket vil øge presset på det nuværende afstemningssted. Vælgertallet i 9. midt er steget fra 6.528 i 2009 til 7.860 i dag og forventes at stige yderligere i de kommende år. Der er i dag 4.146 vælgere bosiddende i Sydhavn (området er afgrænset af Sydhavnsgade, Sydhavns Plads, Vasbygade og Kalvebod Brygge), hvor Sydhavn Skole er under opførelse, og en ny multihal vil være klar til kommunalvalget i 2013. En opdeling forventes at ville kunne afhjælpe de problemer, der tidligere har været med kø på Bavneshøj Skole, og vil samtidig kunne medvirke til sammenhold og lokal identitet i den nye bydel.

En opdeling af 9. midt i to afstemningsområder vil betyde ca. 4.000 vælgere i begge afstemningsområder. Der vil blive tale om 2 forholdsvis små afstemningsområder, men det forventes, at befolkningstilvæksten i området vil betyde, at vælgertallet vil være stigende.

9. syd