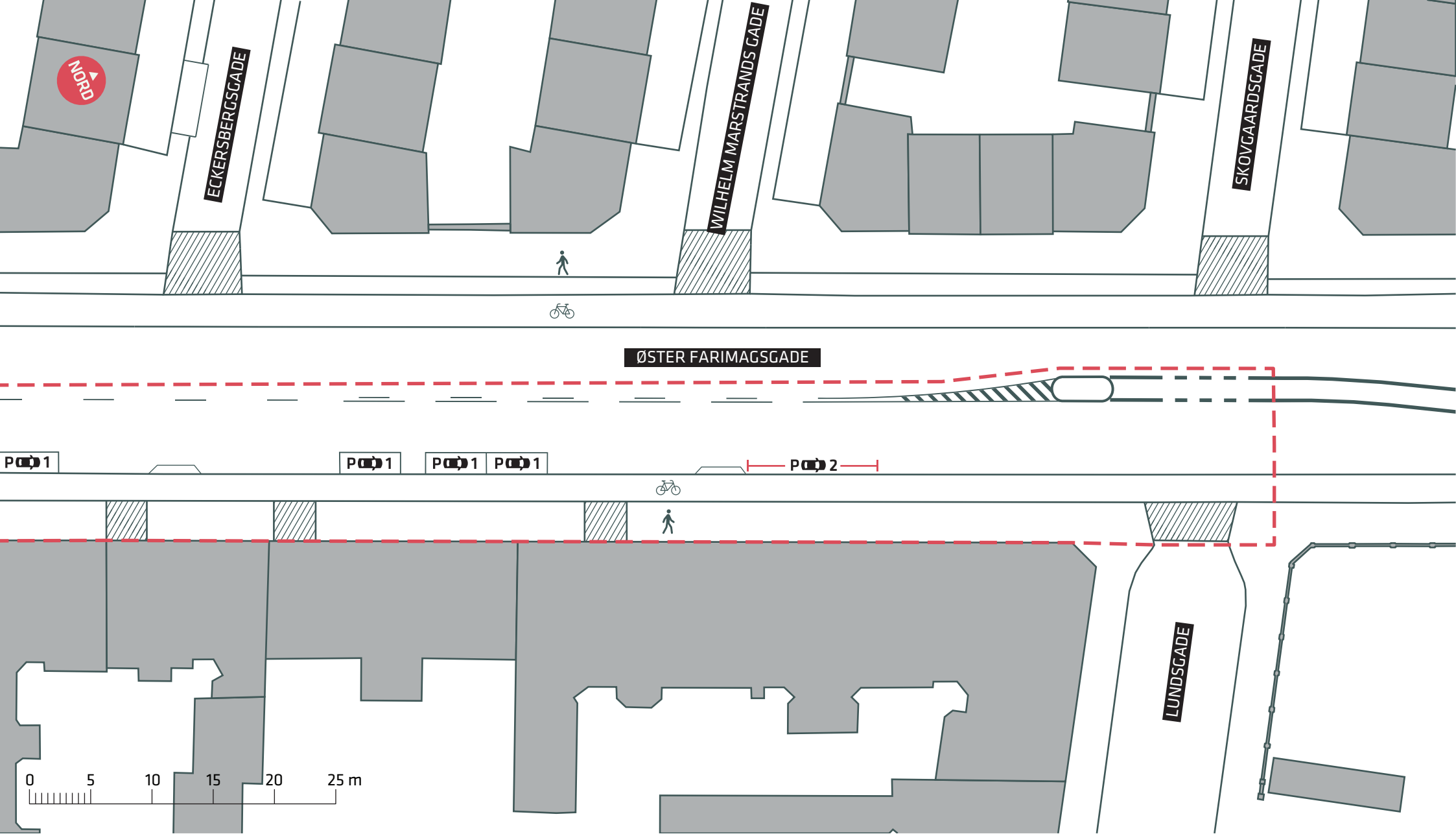


--- Anlægsområde



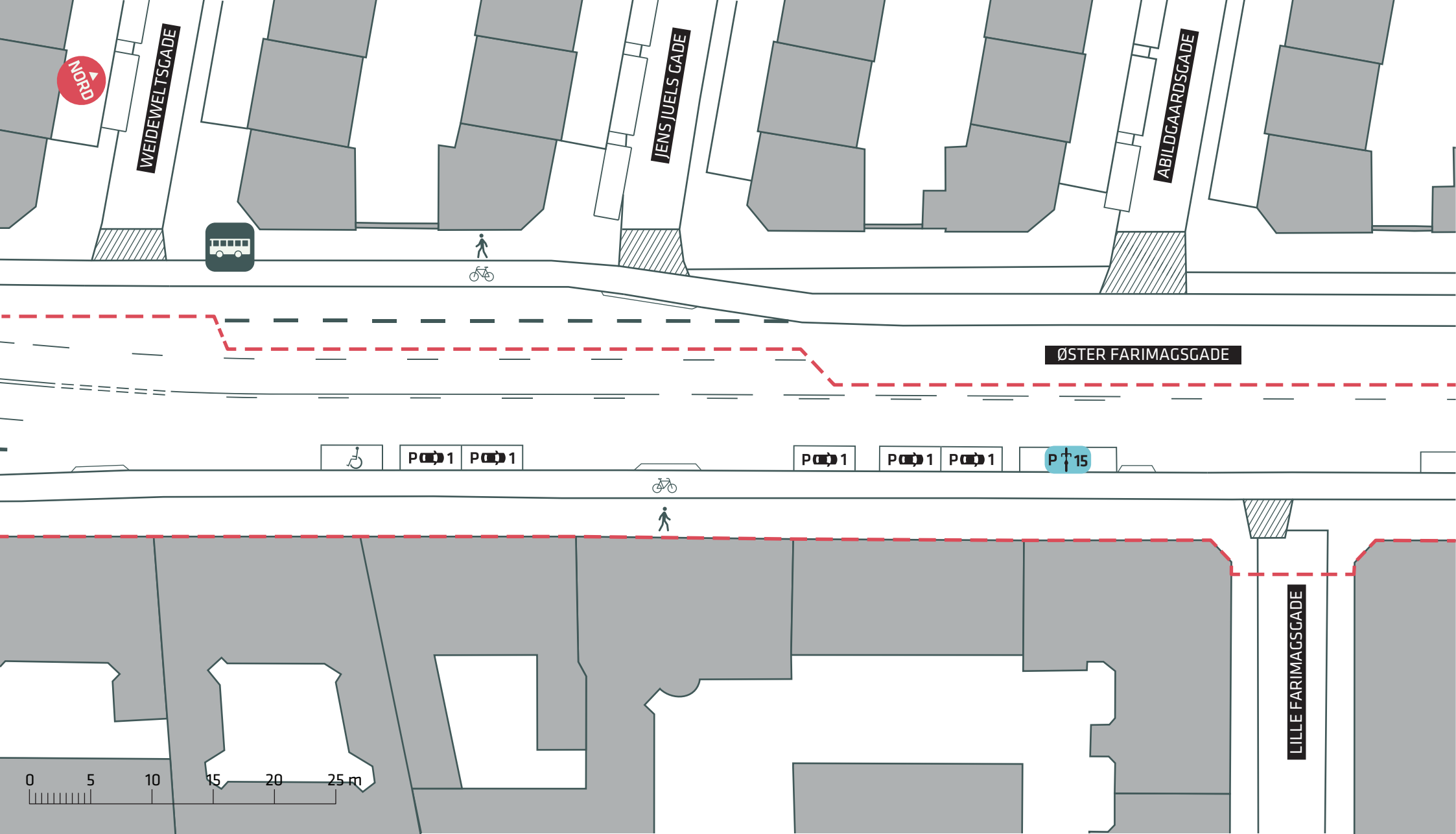


--- Anlægsområde

6 parkeringspladser (flyttes indenfor anlægsområdet)

**KØBENHAVNERRUTEN**  
 Indre By  
 Eksisterende forhold  
**Bilag 3B**



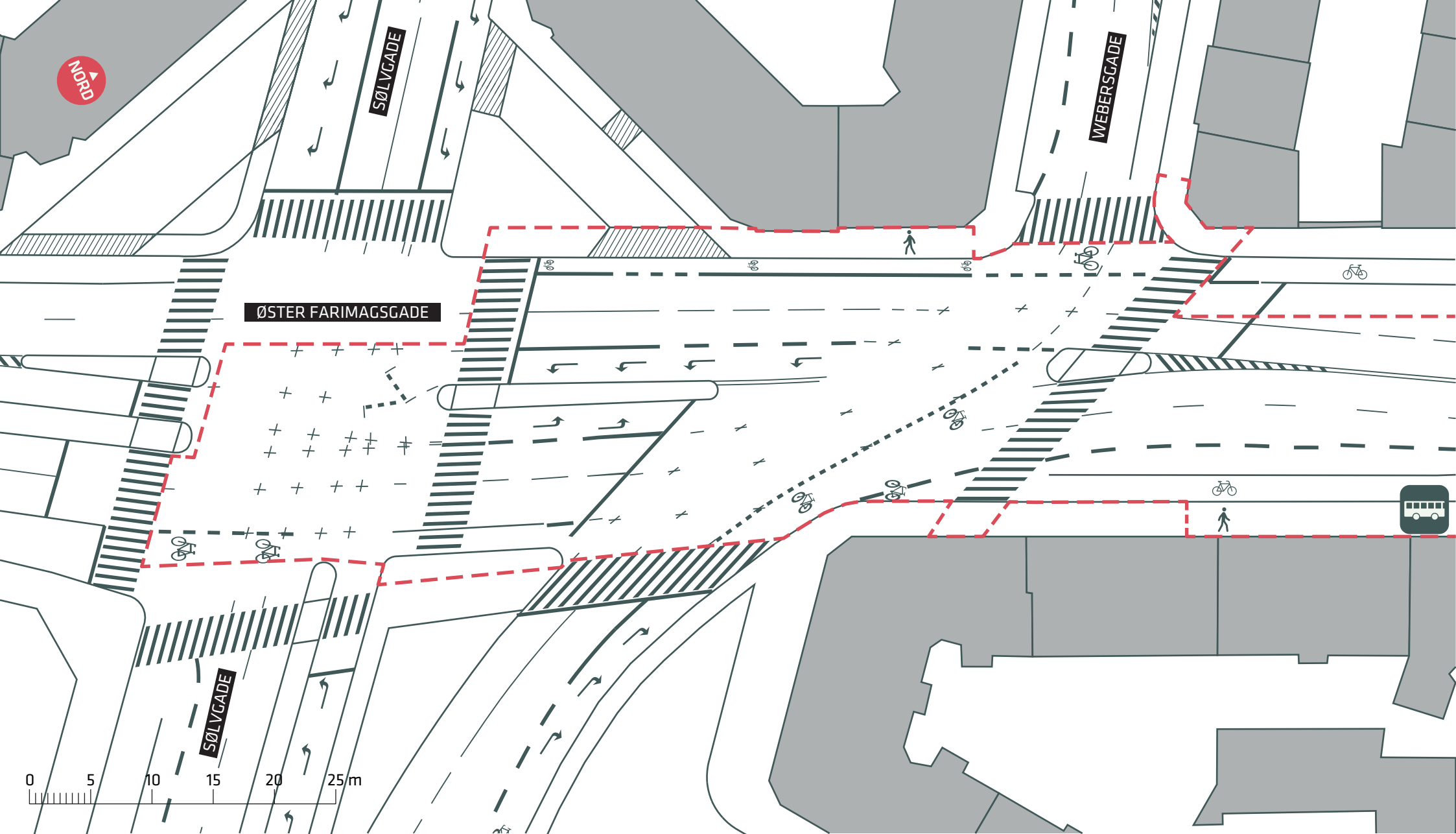


--- Anlægsområde

5 parkeringspladser (flyttes indenfor anlægsområdet)

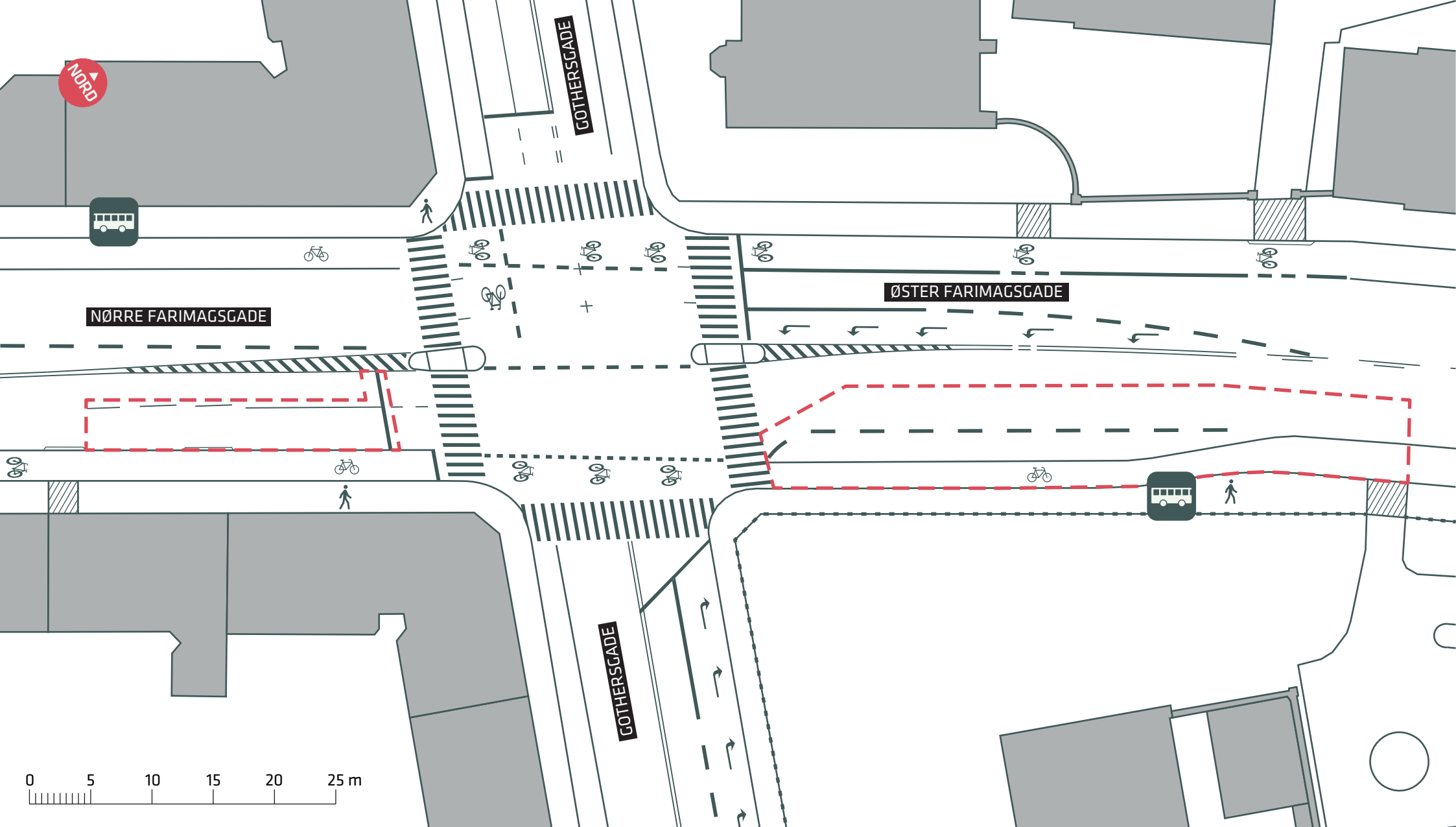
**KØBENHAVNERRUTEN**  
 Indre By  
 Eksisterende forhold  
**Bilag 3C**





--- Anlægsområde





--- Anlægsområde

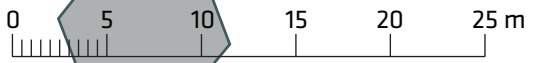
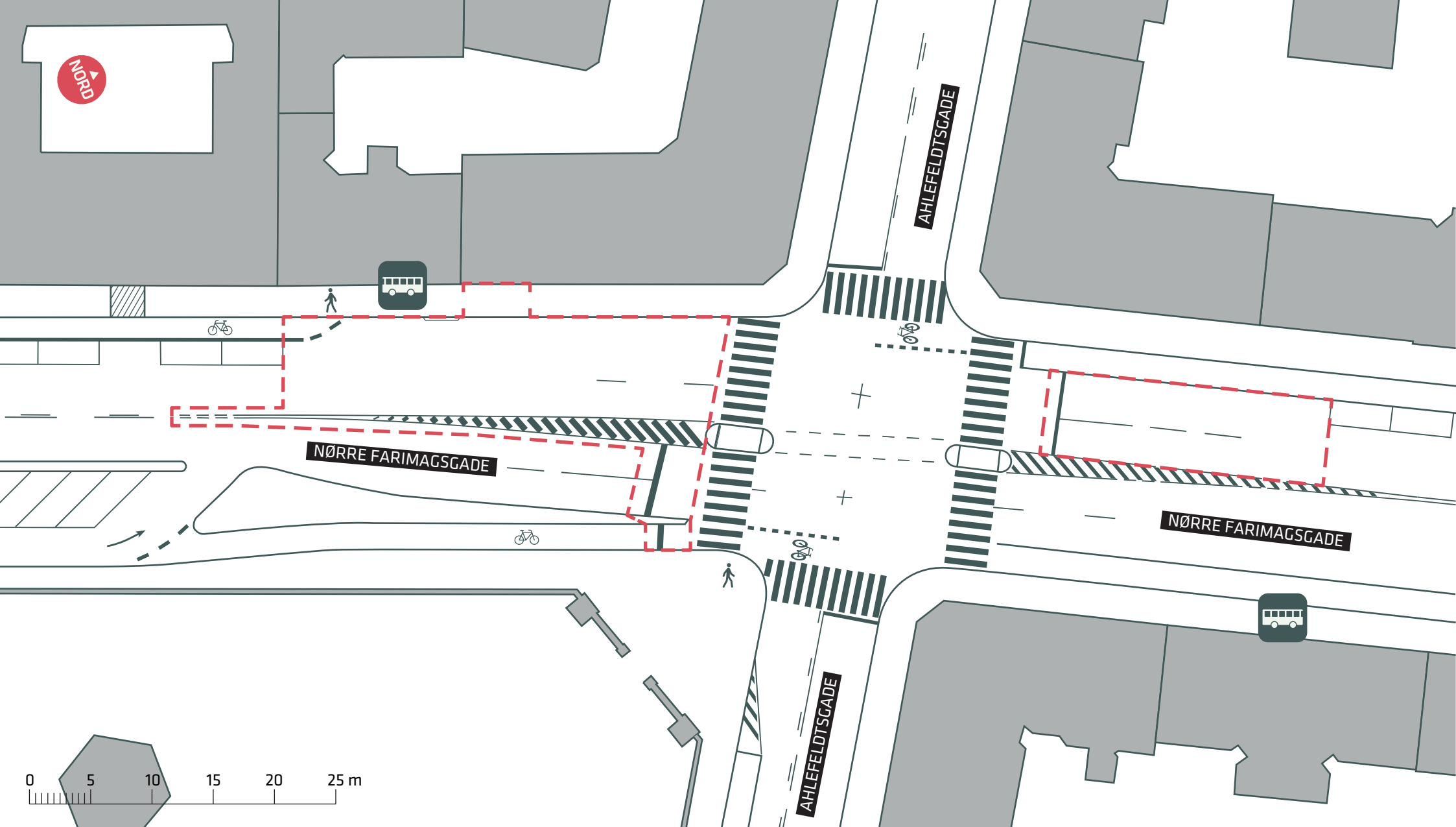
**KØBENHAVNERRUTEN**

Indre By

Eksisterende forhold

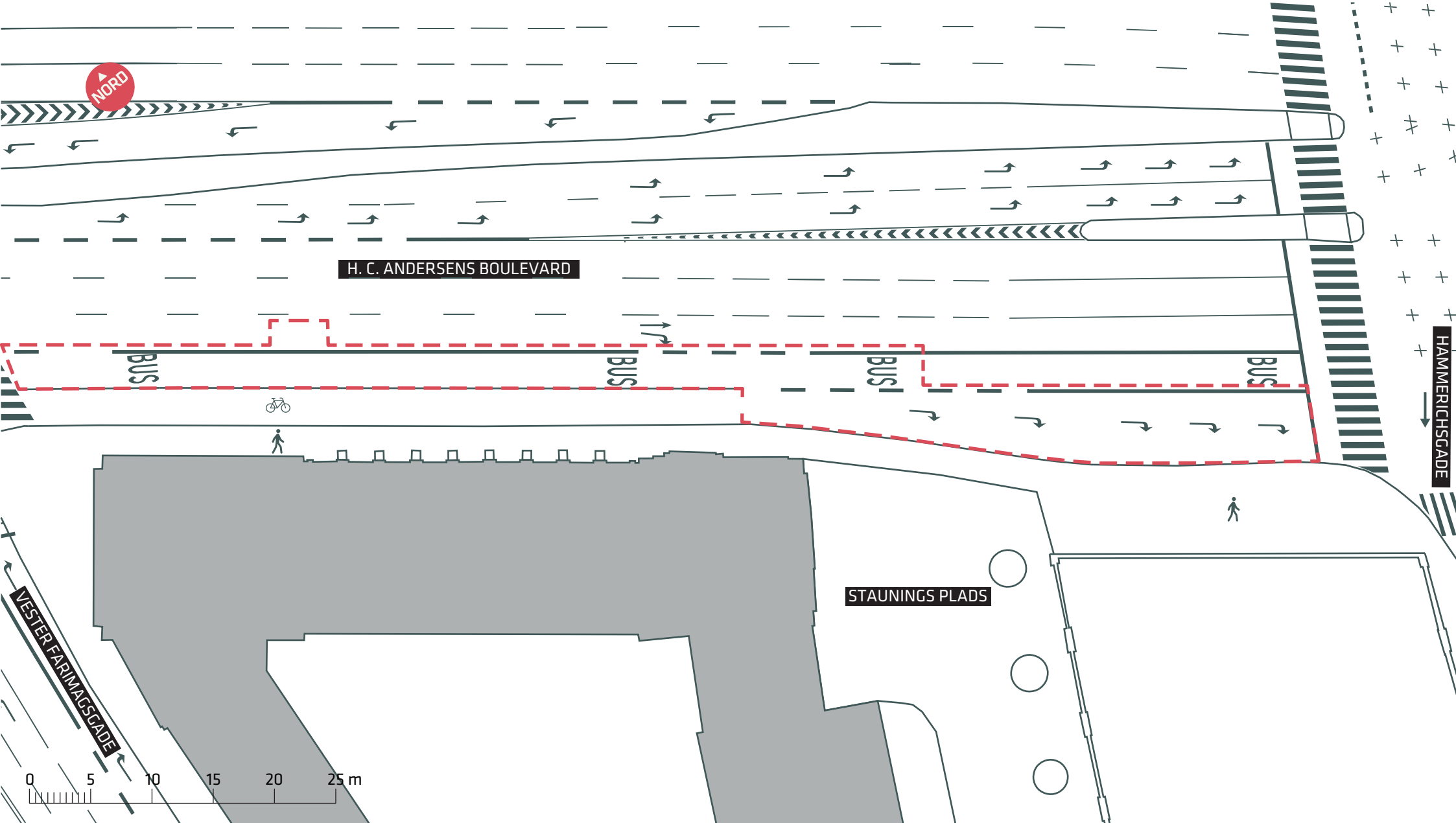
**Bilag 3E**





--- Anlægsområde

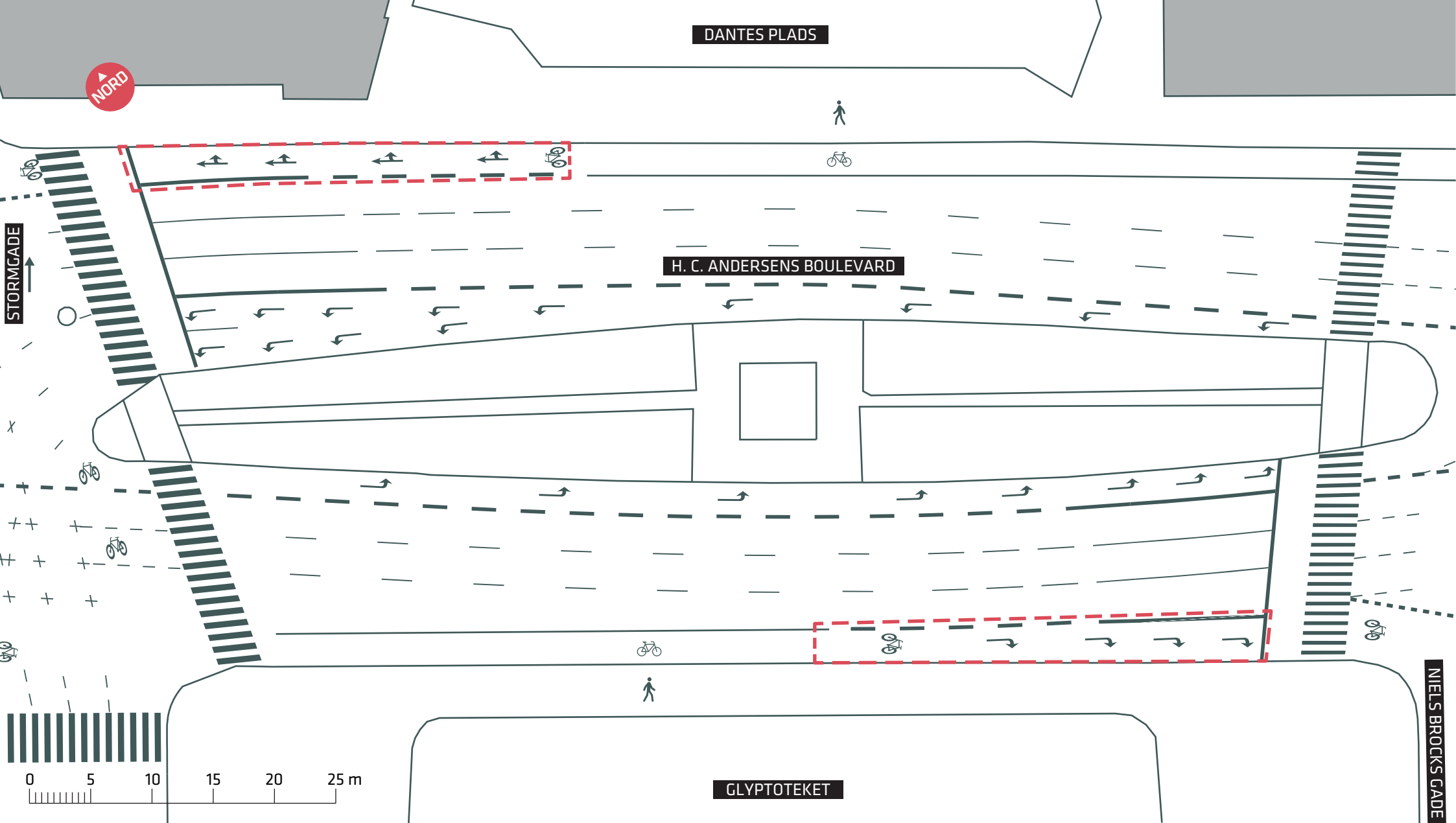




--- Anlægsområde

**KØBENHAVNERRUTEN**  
*Indre By*  
 Eksisterende forhold  
**Bilag 3G**





DANTES PLADS

STORMGADE

H. C. ANDERSENS BOULEVARD

GLYPTOTEKET

NIELS BROCKS GADE

--- Anlægsområde

**KØBENHAVNERRUTEN**

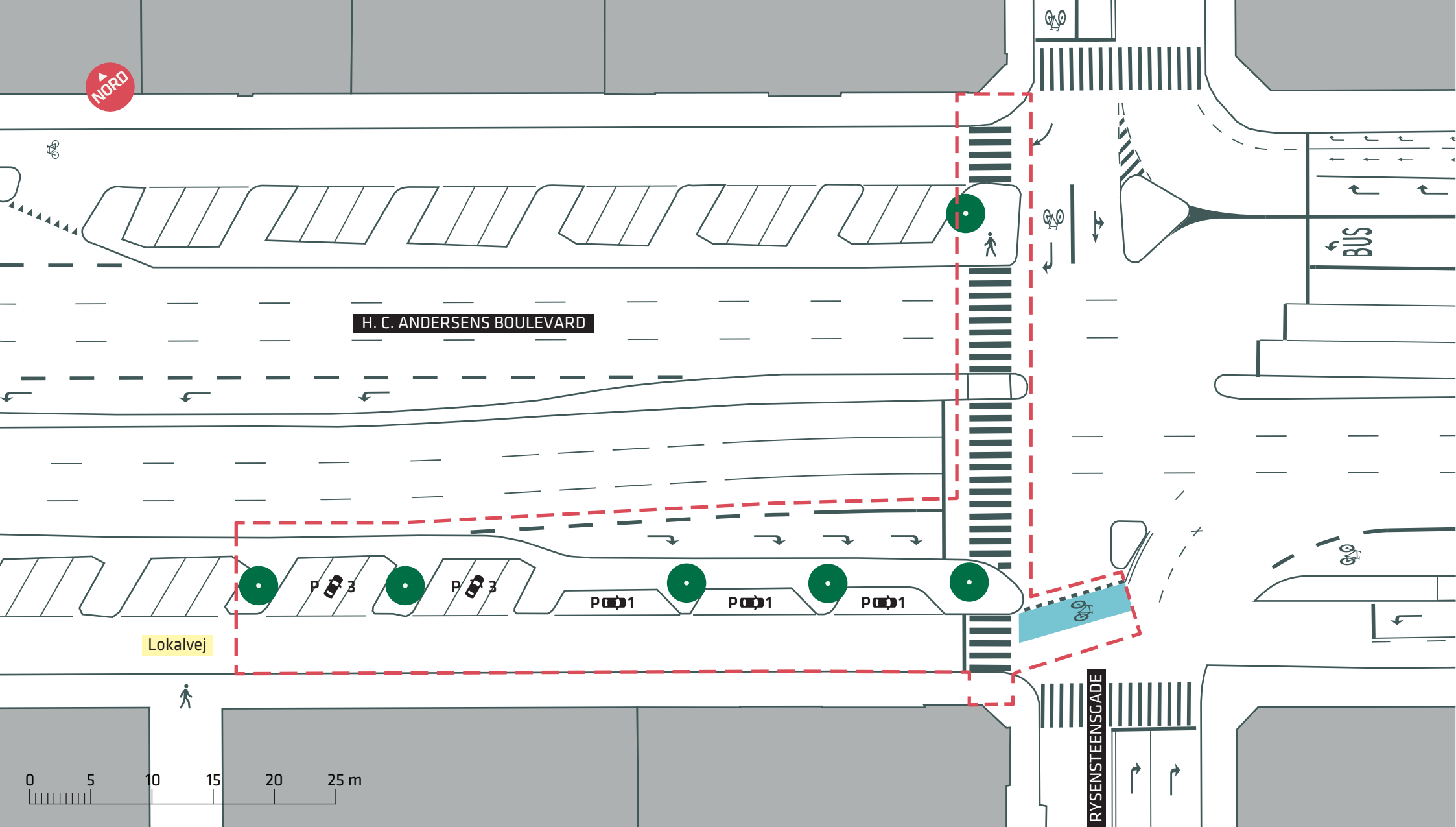
Indre By

Eksisterende forhold

**Bilag 3H**







--- Anlægsområde

● Træ (6 stk.)

9 parkeringspladser nedlægges (nedlæggelse af 6 parkeringspladser er vedtaget i cykelpakke VIII)


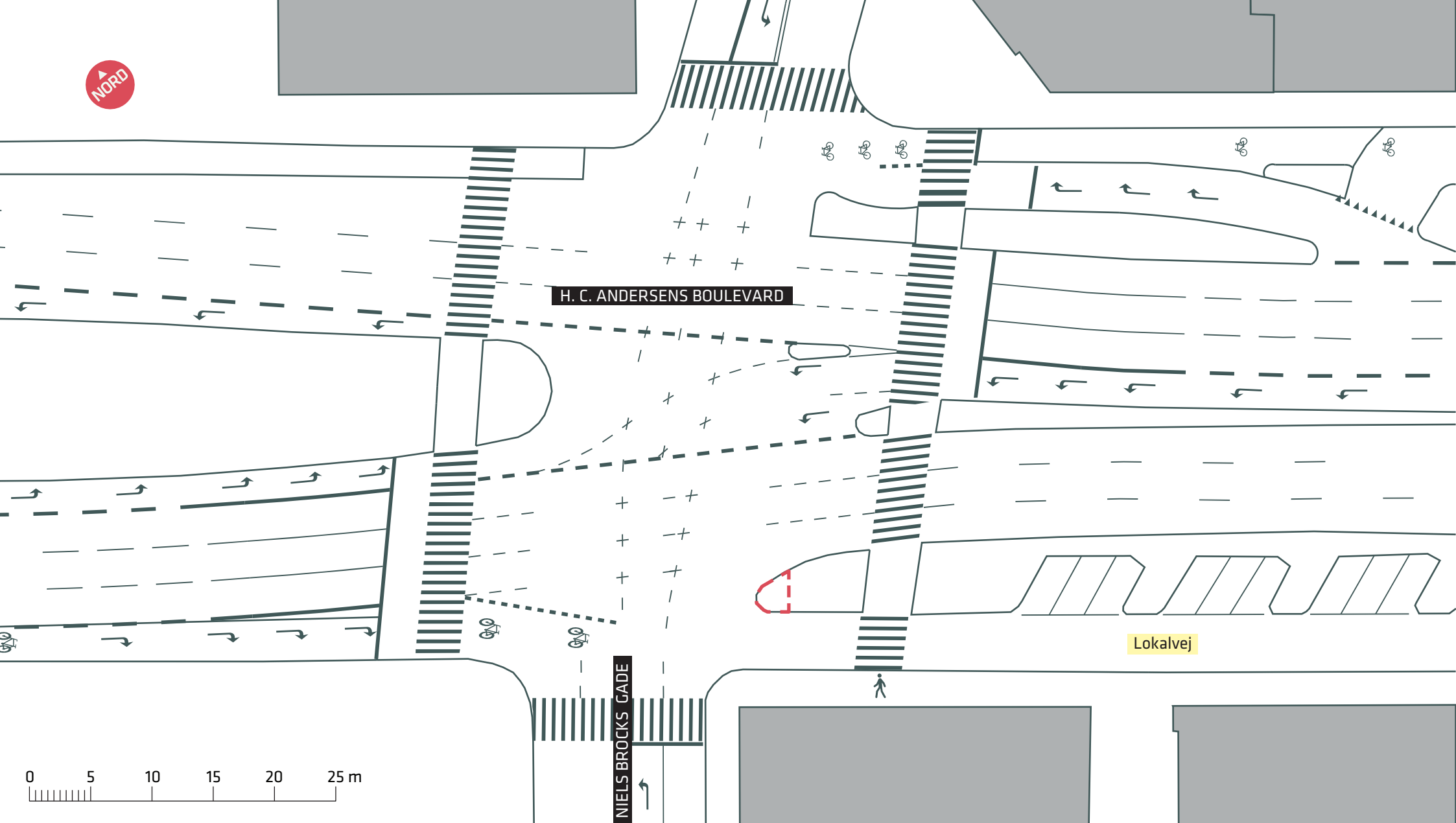
**KØBENHAVNERRUTEN**

Indre By

Eksisterende forhold

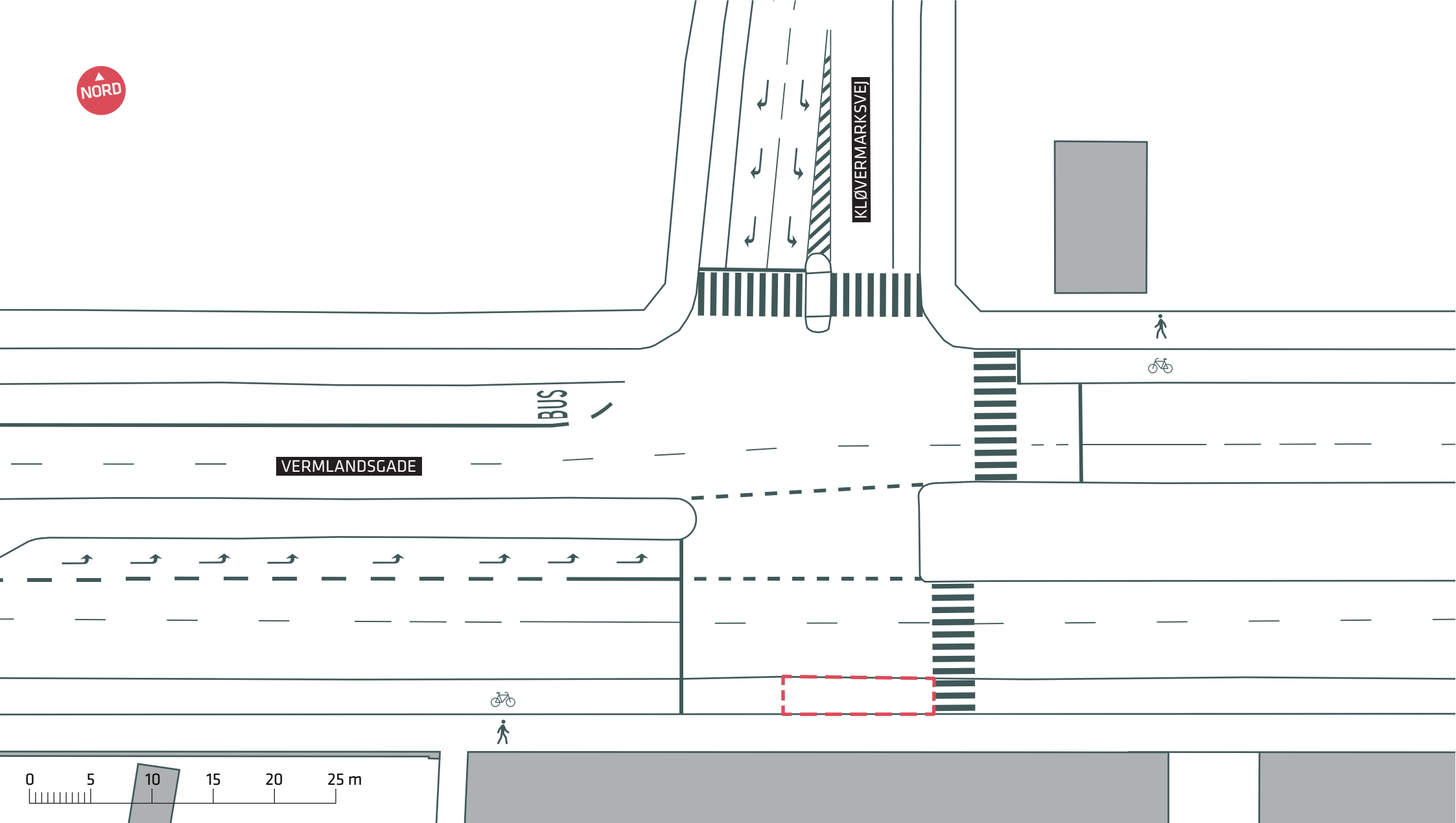
**Bilag 3J**





--- Anlægsområde





VERMLANDSGADE

KLØVERMARKSVEJ

BUS

0 5 10 15 20 25 m

- - - - Anlægsområde

**KØBENHAVNERRUTEN**  
Amager Øst  
Eksisterende forhold  
**Bilag 3K**

