




Signaturforklaring

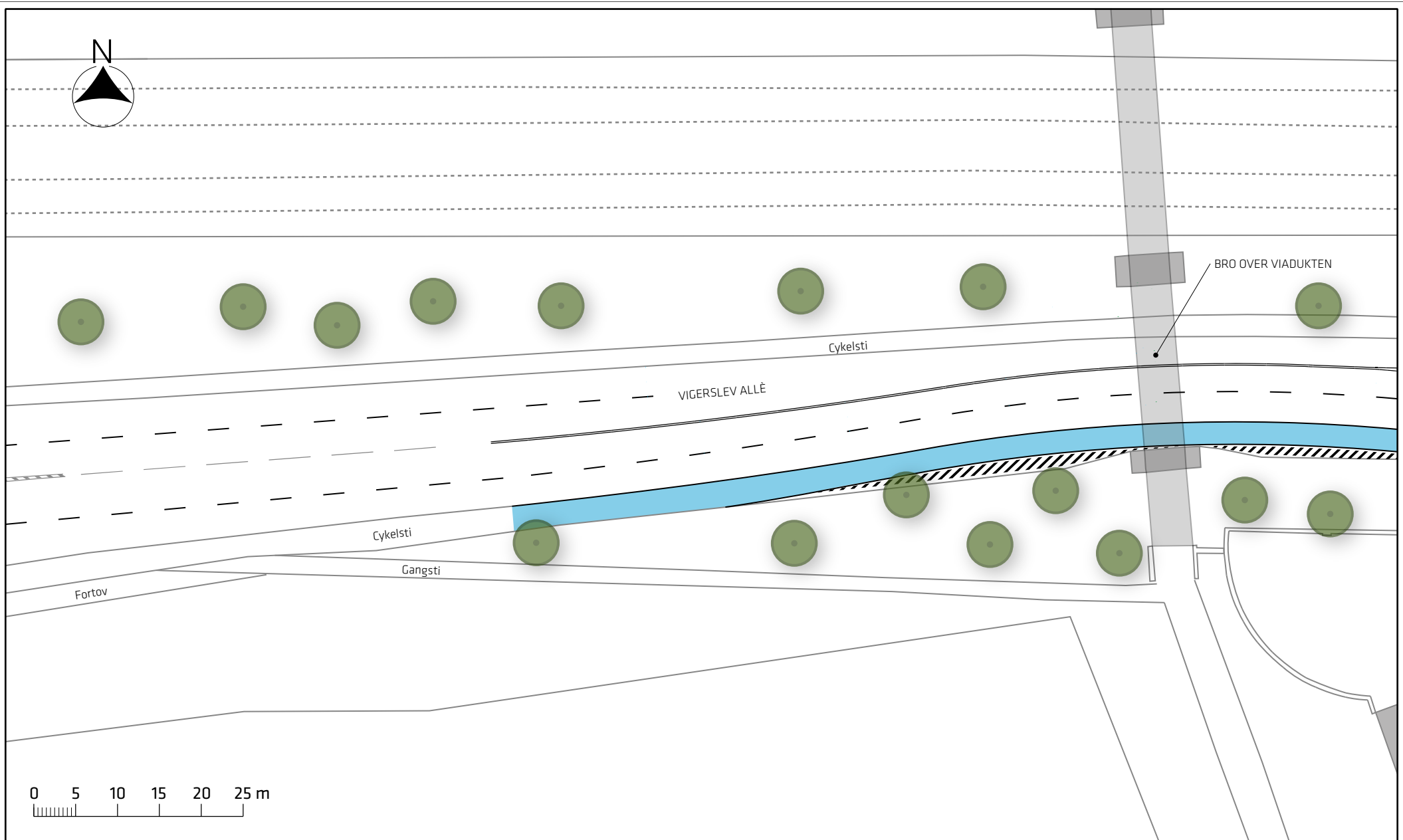
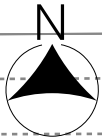
-  Entreprisegrænse til Carlsberg projektet
-  Cykelsti
-  Eksisterende træ

Ishøjruten



Projektforslag

Bilag 3A





Signaturforklaring

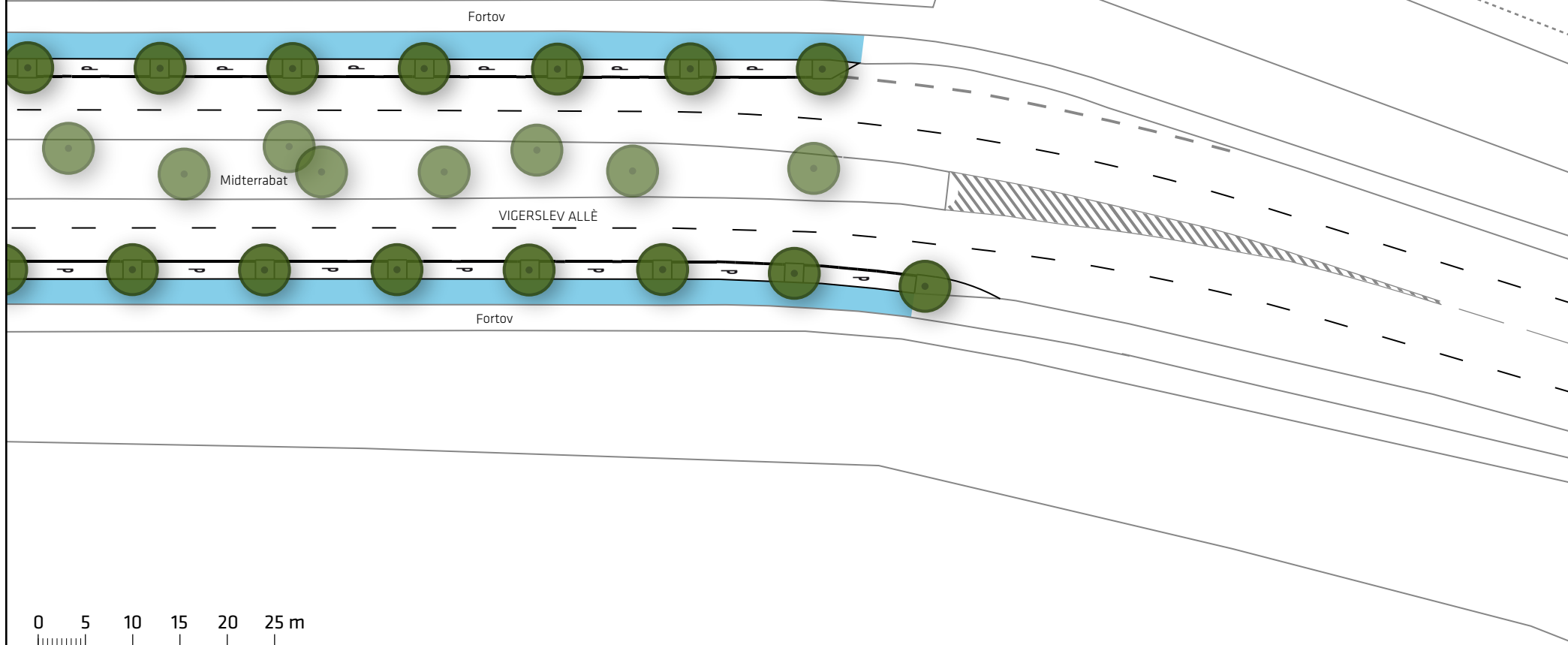
-  Cykelsti
-  Eksisterende træ

Ishøjruten



Projektforslag

Bilag 3B





Signaturforklaring

-  Cykelsti
-  Nyt træ/eksisterende træ

Ishøjruten

Projektforslag

Bilag 3C





Signaturforklaring

- Cycelsti
- Busperron
- Busplade
- Nyt træ/eksisterende træ
- Busstoppested

Ishøjruten

Projektforslag

Bilag 3D





Signaturforklaring

- Cykelsti
- Busperron
- Busplade

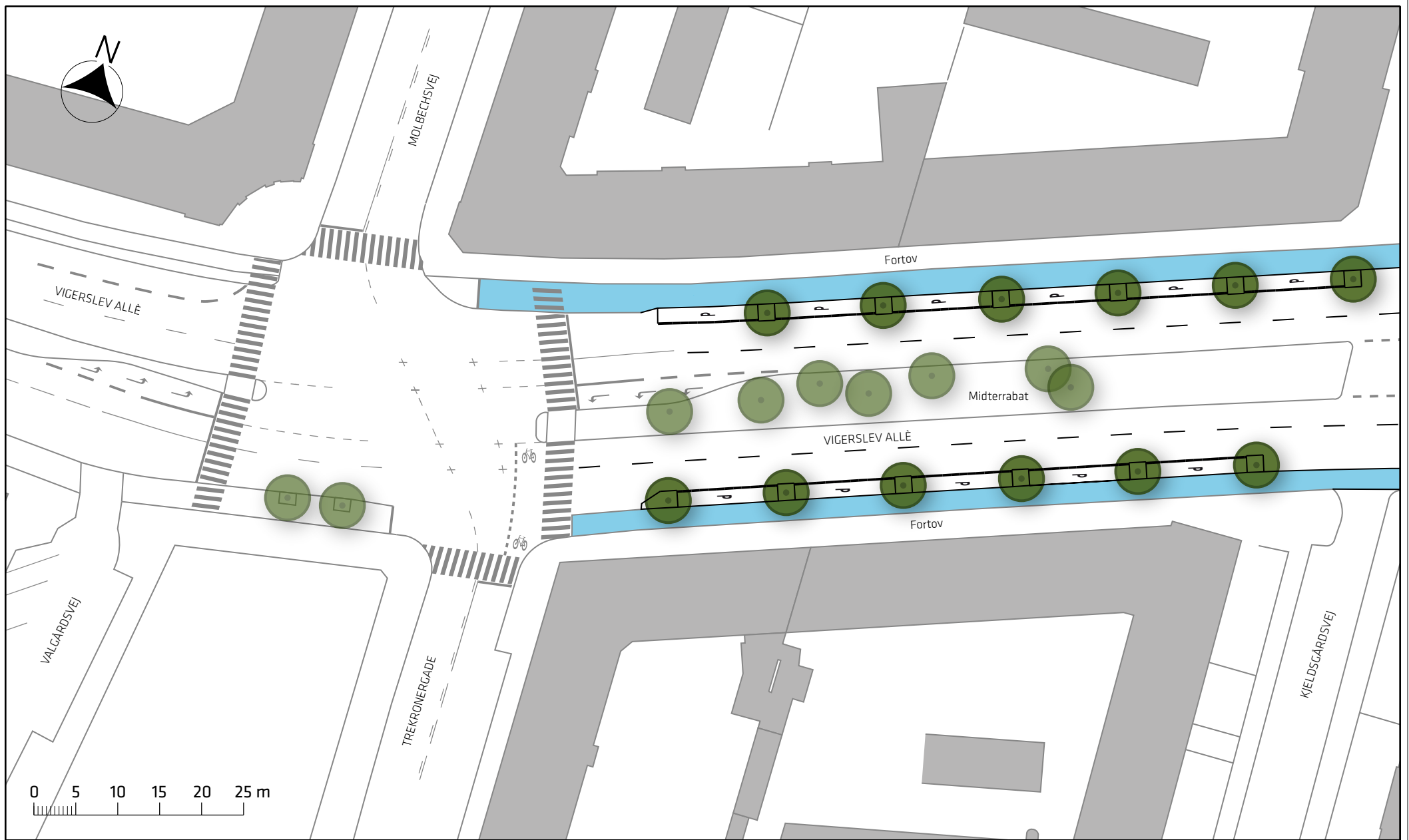
- Busstoppested
- Nyt træ/eksisterende træ

Ishøjruten



Projektforslag

Bilag 3E





Signaturforklaring

-  Cykelsti
-  Nyt træ/eksisterende

Ishøjruuten

Projektforslag

Bilag 3F

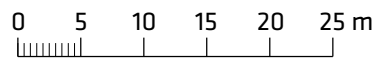




GAMMEL KØGE LANDEVEJ

VICERSLEV ALLE

TOFTEGÅRDS PLADS



Signaturforklaring

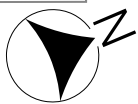
 Cykelbane

Ishøjruten

Projektforslag

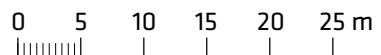
Bilag 3G





GAMMEL KØGE LANDEVEJ

OTTILIAVEJ



Signaturforklaring

 Cykelbane

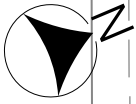
Ishøjruten

Projektforslag

Bilag 3H





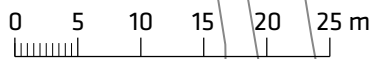


TORVEPORTEN



GAMMEL KØGE LANDEVEJ



4 P-pladser

FØLAGER



Signaturforklaring

-  Busperron
-  Busplade

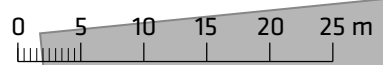
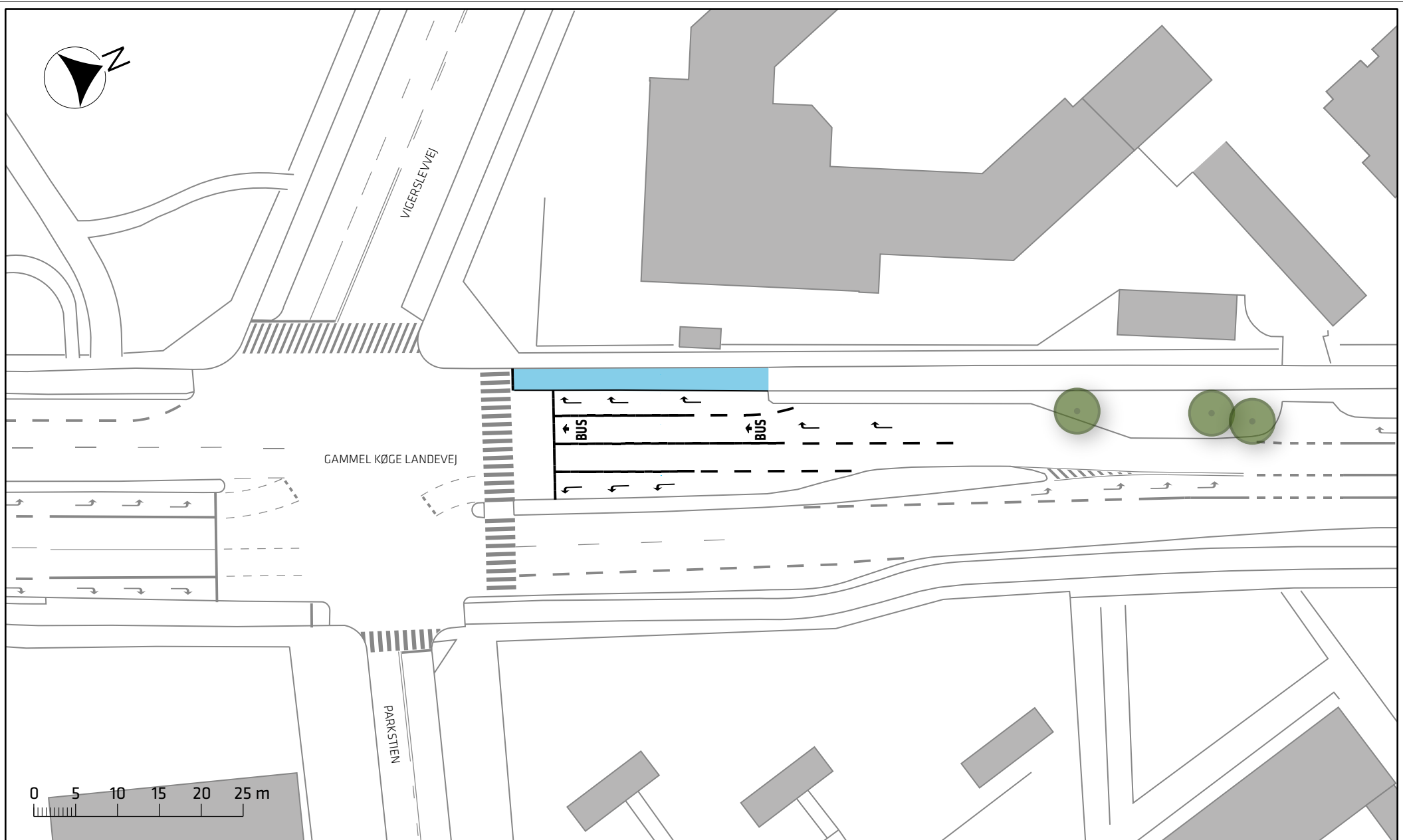
-  Busstoppested
-  Nyt træ/eksisterende træ

Ishøjruten



Projektforslag

Bilag 3I





Signaturforklaring

-  Cykelsti
-  Eksisterende træ

Ishøjruten

Projektforslag

Bilag 3J

