


Signaturforklaring

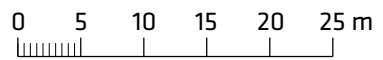
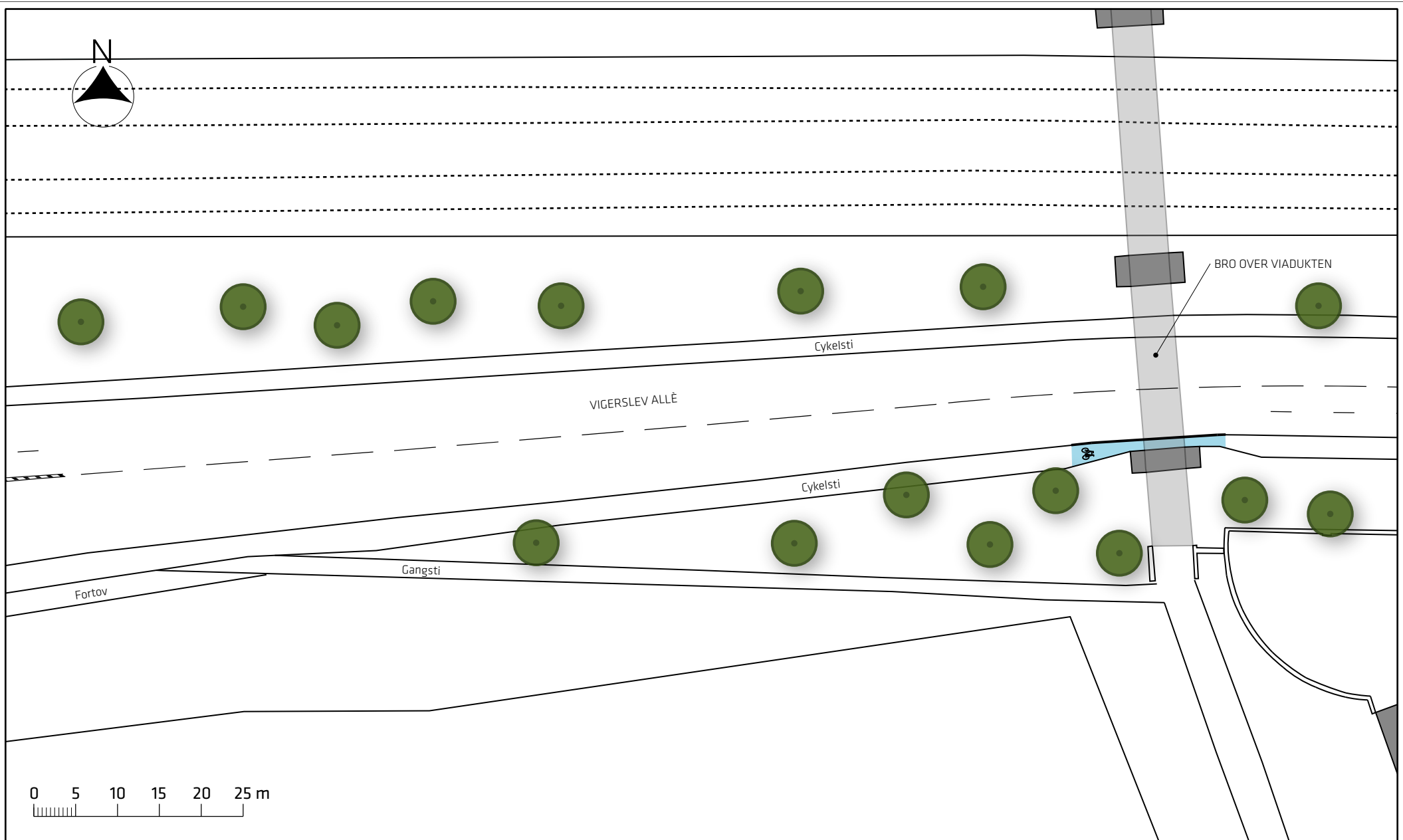
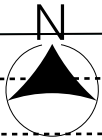
-  Eksisterende træ



Ishøjruten

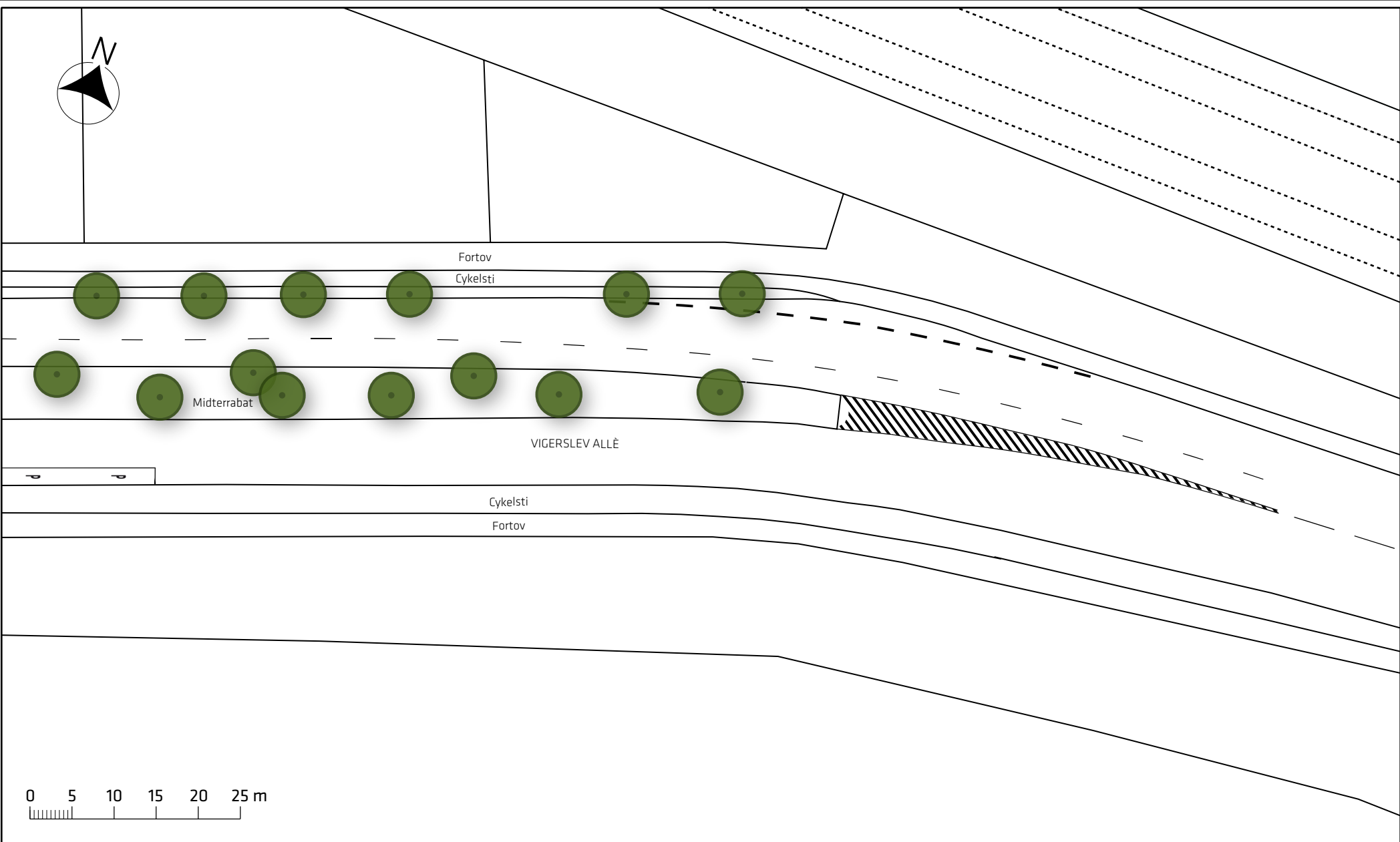
Eksisterende forhold

Bilag 2A





- Signaturforklaring
-  Eksisterende cykelbane
 -  Eksisterende træ



P P

Cykelsti

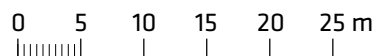
Fortov

Midterrabat

Fortov

Cykelsti

VIGERSLEV ALLÉ



Signaturforklaring

 Eksisterende træ

Ishøjruten



Eksisterende forhold

Bilag 2C





Signaturforklaring

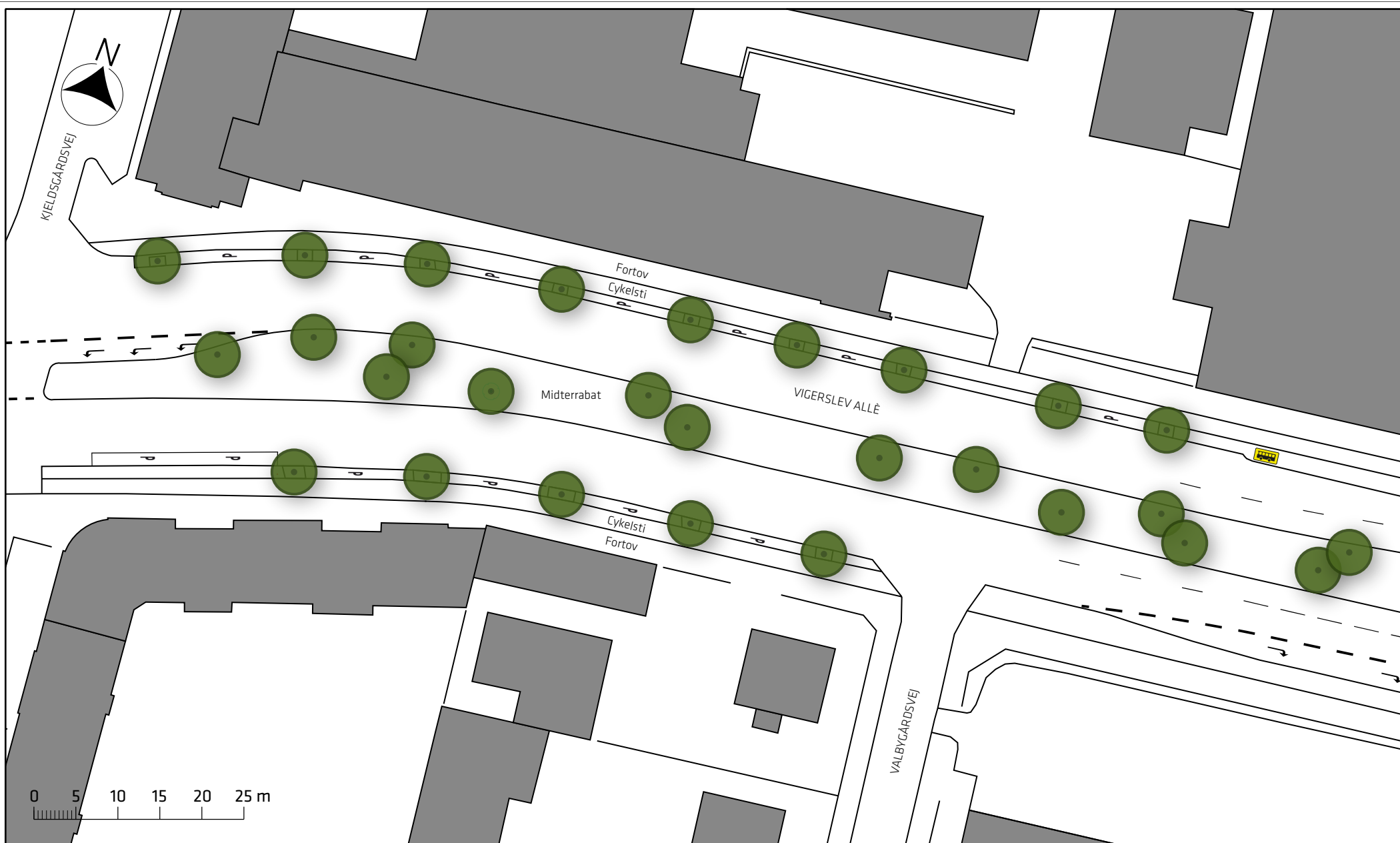
-  Busstoppested
-  Eksisterende træ

Ishøjruten



Eksisterende forhold

Bilag 2D





Signaturforklaring

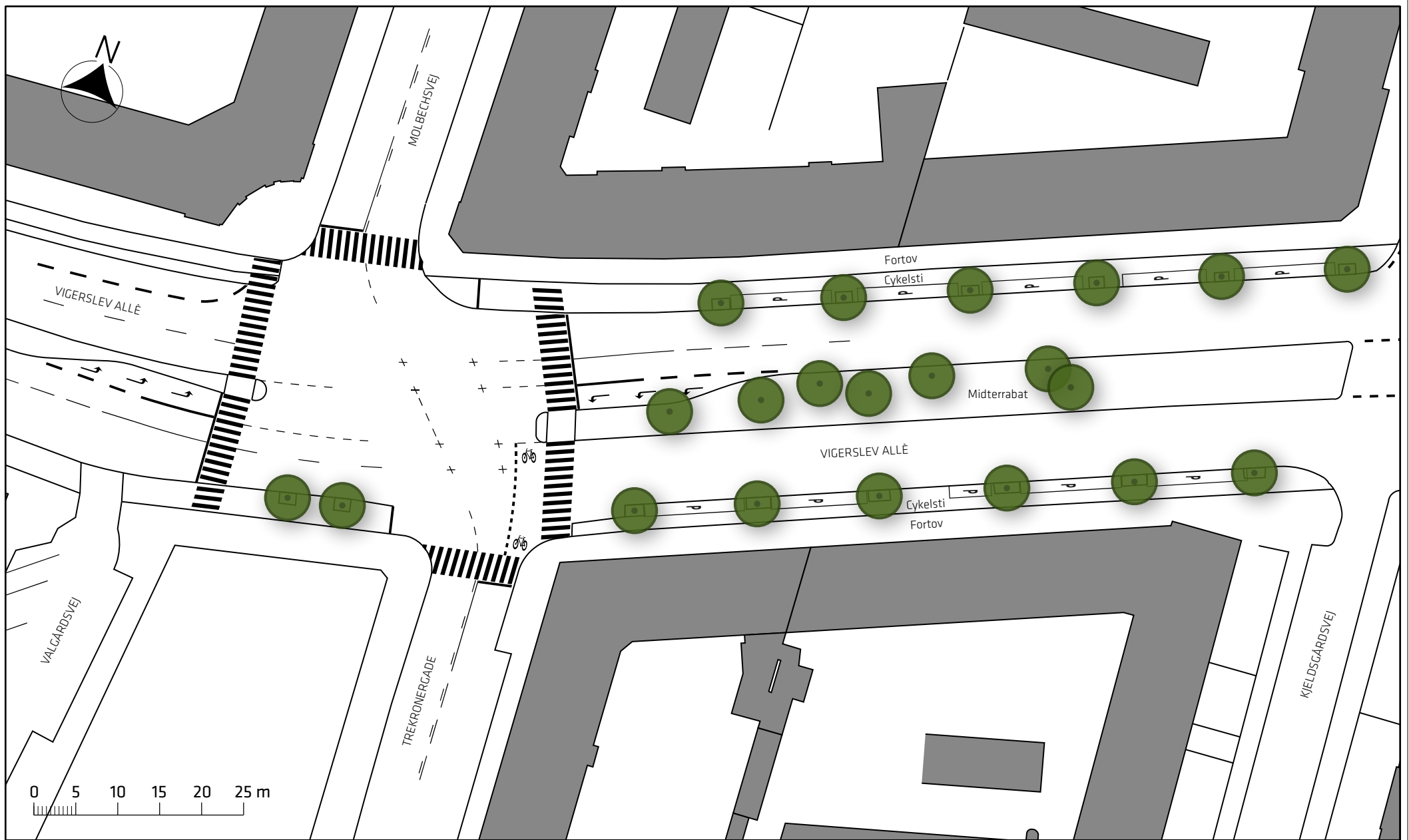
-  Busstoppested
-  Eksisterende træ

Ishøjruten


Eksisterende forhold

Bilag 2E





Signaturforklaring

 Eksisterende træ

Ishøjruten

Eksisterende forhold

Bilag 2F

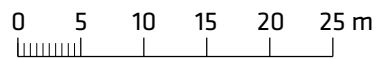




GAMMEL KØGE LANDEVEJ

VIGERSLEV ALLE

TOFTEGÅRDS PLADS

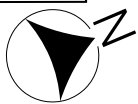


Ishøjruten

Eksisterende forhold

Bilag 2G





GAMMEL KØGE LANDEVEJ

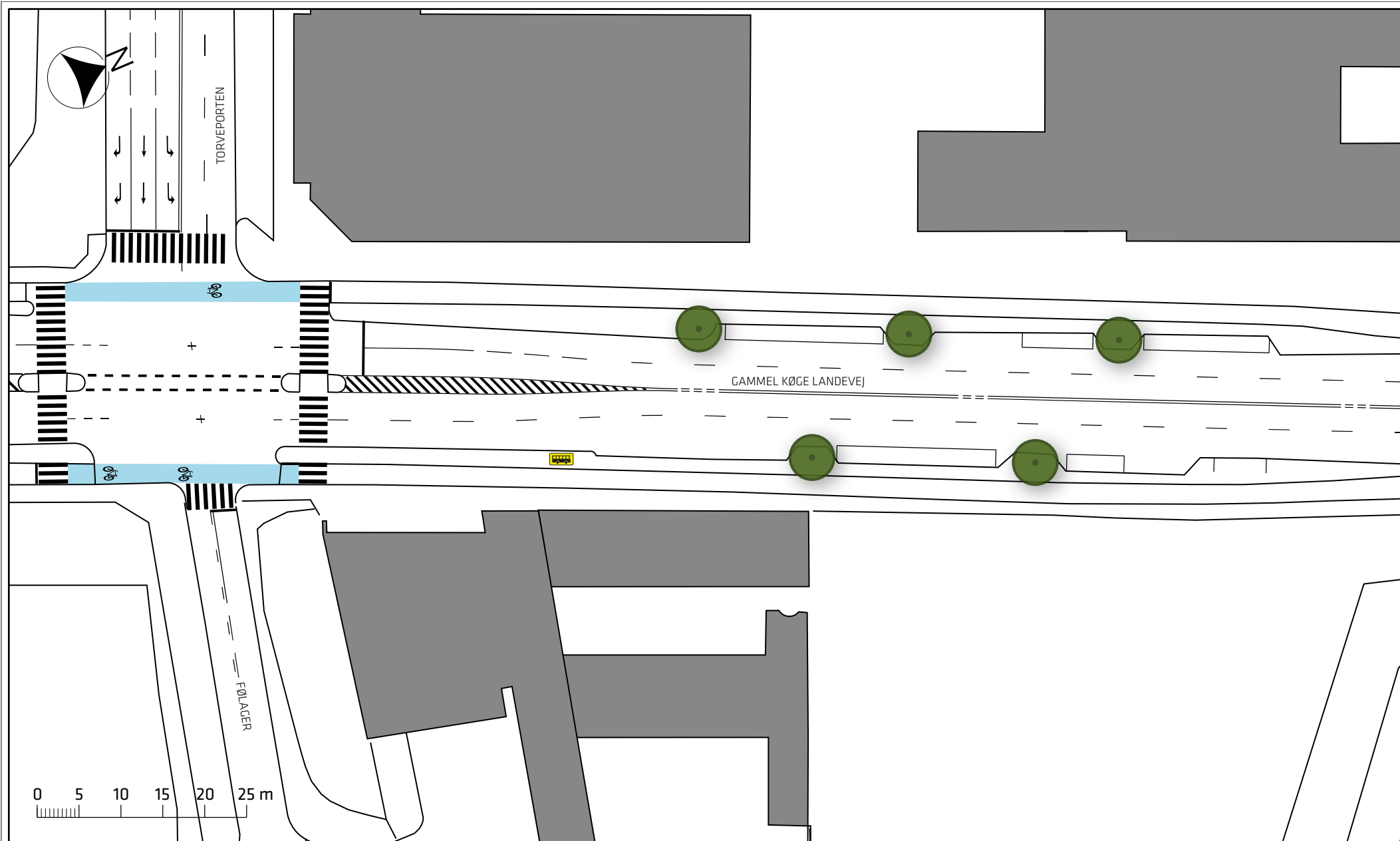
ØTTILIAVEJ

0 5 10 15 20 25 m



Ishøjruten
Eksisterende forhold

Bilag 2H





Signaturforklaring

-  Busstoppested
-  Eksisterende træ

Ishøjruten
Eksisterende forhold





VIGERSLEVVEJ

GAMMEL KØGE LANDEVEJ

PARKSTIEN

0 5 10 15 20 25 m

Signaturforklaring



Eksisterende træ

Ishøjruten

Eksisterende forhold

Bilag 2J

