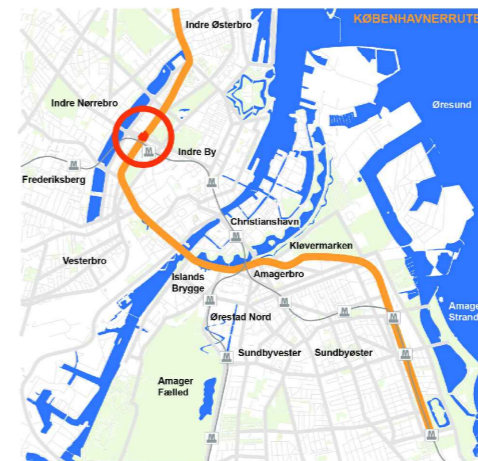

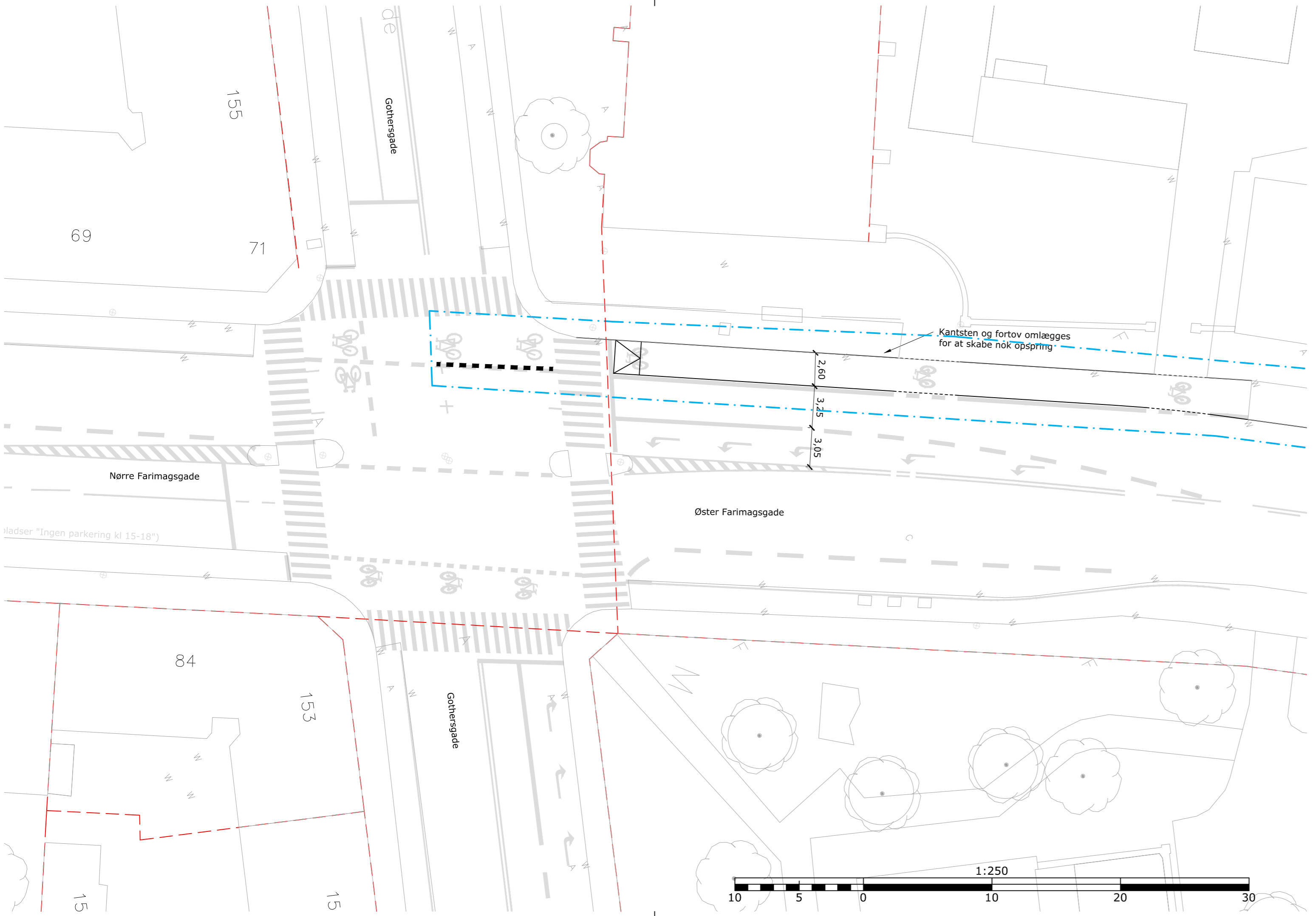


Tegningsnr.:  
13-1\_N25-2\_E



NOTE	
Beskrivelse af løsning	Cykelbane hæves til cykelsti med kantstensopspring mod kørebane. Krydset er en del af "Den grønne cykelbølge". Signalgruppeplaner ændres.
Grænseprojekt	Gothersgade (Projektleder Jens Löwe)
Særlig fokus	Opmærksomhed på stort ledningsnetværk inkl. fjernvarmeledning



## Forslag

Dato: 2 september 2015

HØRINGSUDGAVE - EJ TIL UDFØRELSE

<b>Københavns Kommune</b> Teknik- & Miljøforvaltningen	Byens Fysik Islands Brygge 37 2300 København S		Tlf: 33 66 35 11 E-mail: anlæg@tmf.kk.dk
	<b>SCHØNHERR</b> <small>Esplanaden 8C, 4.tv, 1263 Kbh. K          Tlf.: 33 18 61 80</small>	 <small>Søvej 13B, 3460 Birkerød, Tlf.: 4820 9000</small>	 <small>RÅDGIVENDE INGENIØRFIRMA          ANDERSEN &amp; GRØNLUND ApS          Vænget 2, 4130 Viby Sj., Tlf.: 4614 1350</small>
<b>Københavnerruten</b>  <b>Delområde 1E</b>	Projektnr.: <b>01178</b>	Fasebenævnelse: <b>Disp.forslag</b>	Dato: <b>04.09.2015</b>
	Projekteret / tegnet: <b>CM/KB</b>	Kontrolleret: <b>PH</b>	Godkendt: <b>CM</b>
<b>Linje- og afmærkningsplan</b> Øster Farimagsgade / Gothersgade	Målforskel: <b>1:250</b>	Projektleder i Københavns Kommune <b>LFC</b>	
	Tegningsformat: <b>297x630mm</b>	Tegningsnr.: <b>13-1_N25-2_E</b>	Løbenr.: <b>0777 15</b>