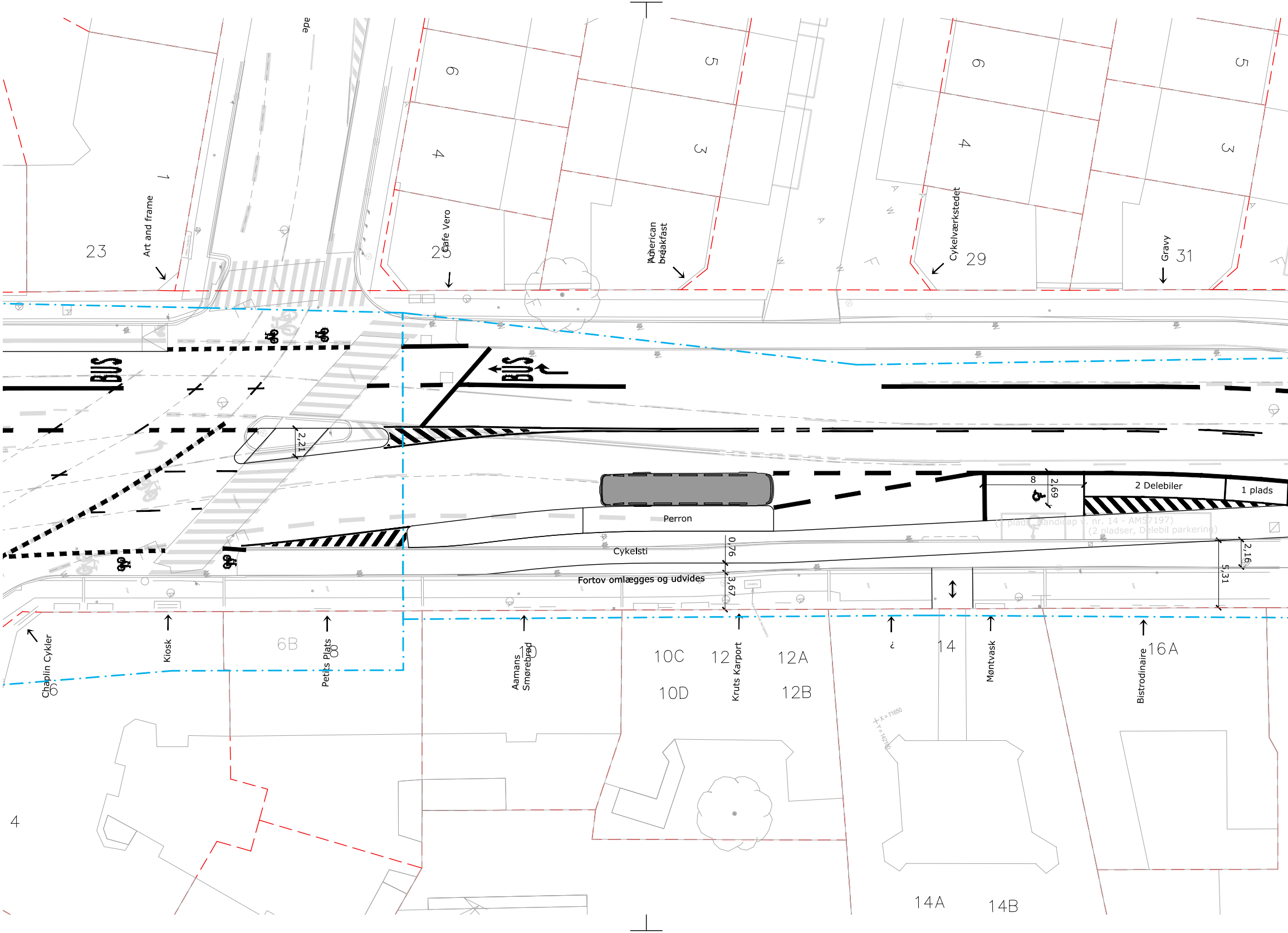
ade
23
1
Art and frame
6
4
25
Cafe Vero
5
3
American breakfast
6
4
Cykelværkstedet
29
5
3
Gravy
31
BUS
BUS
2,21
8
2,69
2 Delebiler
1 plads
Perron
(1 plads, handicap v. nr. 14 - AM57197)
(2 pladser, Delebil parkering)
Cykelsti
0,76
2,16
5,31
Fortov omlægges og udvides
3,67
Chaplin Cykler
6
Kiosk
6B
Petits Plats
8
Aamans Smørebrød
10
10C
10D
12
Kruts Karport
12A
12B
¿
14
Møntvask
16A
Bistrodinaire
4
14A
14B

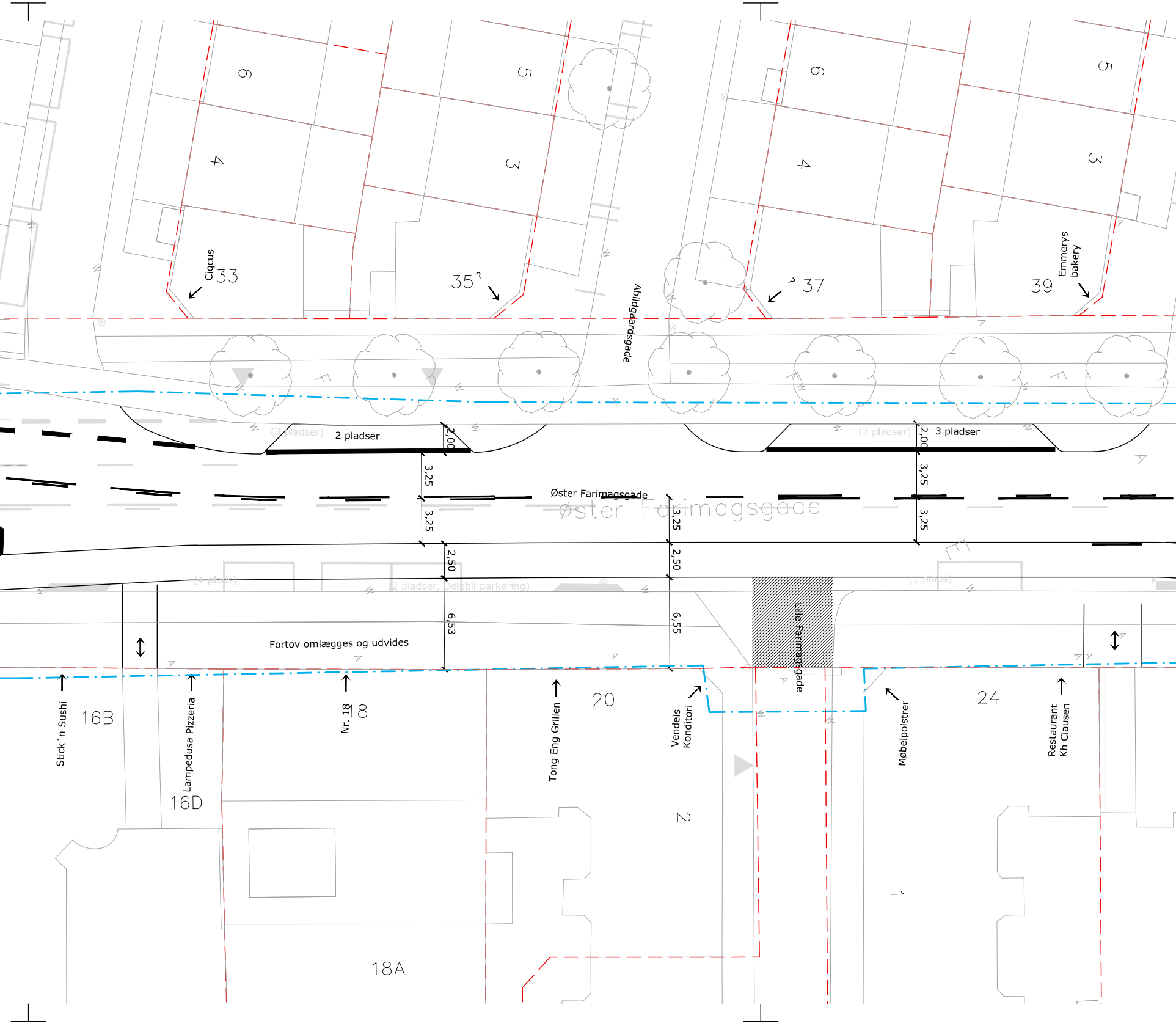
6
5
6
5
4
3
4
3
Ciqcus
33
35
37
39
Emmerys bakery
Abildgaardsgade
(3 pladser)
2 pladser
(3 pladser)
3 pladser
2,00
2,00
3,25
3,25
3,25
3,25
3,25
3,25
Øster Farimagsgade
Øster Farimagsgade
2,50
2,50
6,53
6,55
(1 plads)
(2 pladser, Delebil parkering)
(1 plads)
Fortov omlægges og udvides
Lille Farimagsgade
Stick´n Sushi
16B
Lampedusa Pizzeria
16D
Nr. 18
18
Tong Eng Grillen
20
Vendels Konditori
2
Møbelpolstrer
24
Restaurant Kh Clausen
1
18A

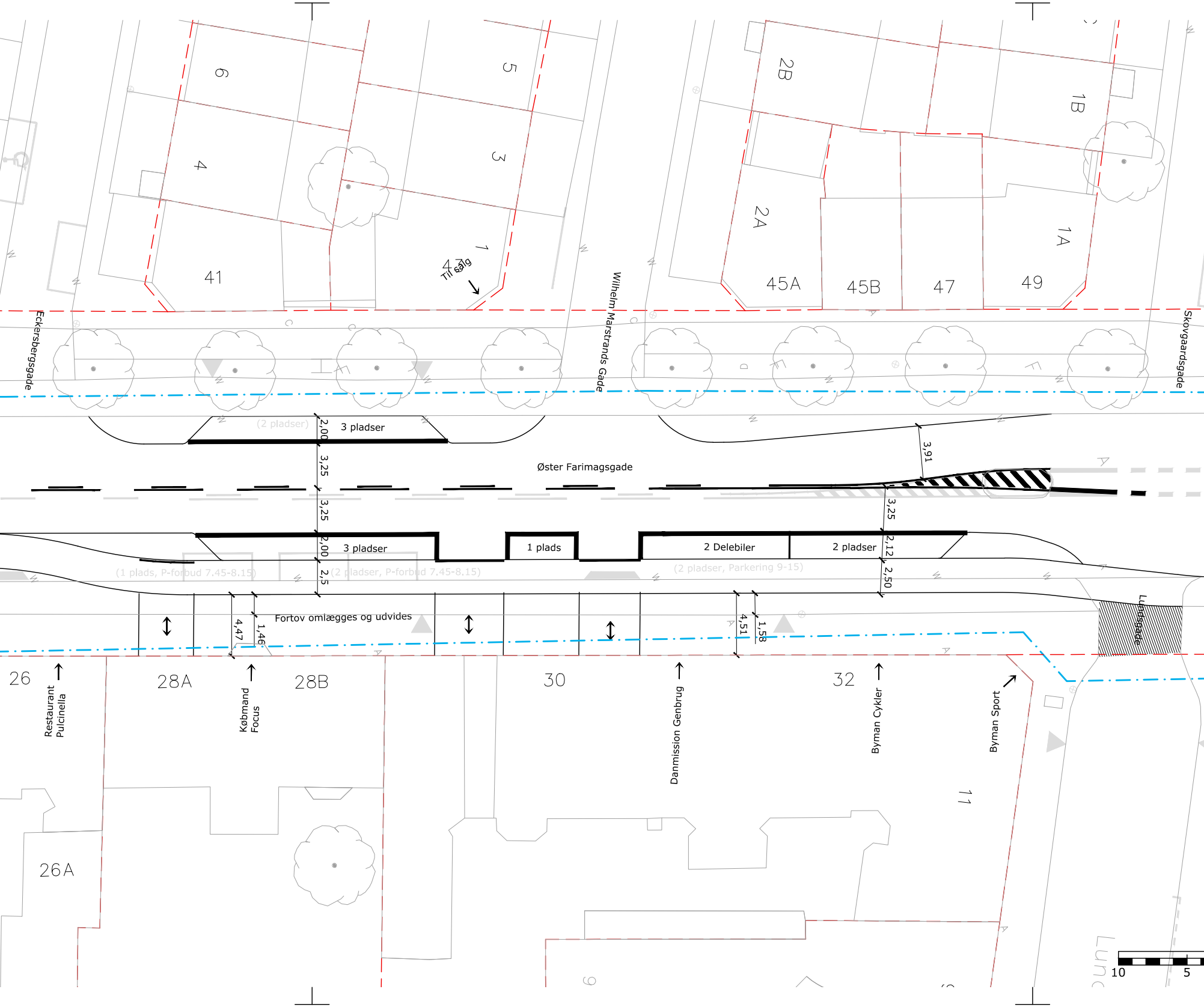
6
5
2B
1B
4
3
2A
1A
1
41
47
Til salg
45A
45B
47
49
Eckersbergsgade
Wilhelm Marstrands Gade
Skovgaardsgade
(2 pladser)
3 pladser
2,00
3,25
3,91
Øster Farimagsgade
3,25
3,25
3 pladser
1 plads
2 Delebiler
2 pladser
2,00
2,12
2,50
2,5
(1 plads, P-forbud 7.45-8.15)
(2 pladser, P-forbud 7.45-8.15)
(2 pladser, Parkering 9-15)
Fortov omlægges og udvides
4,47
1,46
4,51
1,58
Lundsgade
26
28A
28B
30
32
Restaurant Pulcinella
Købmand Focus
Danmission Genbrug
Byman Cykler
Byman Sport
11
26A
9
10
5

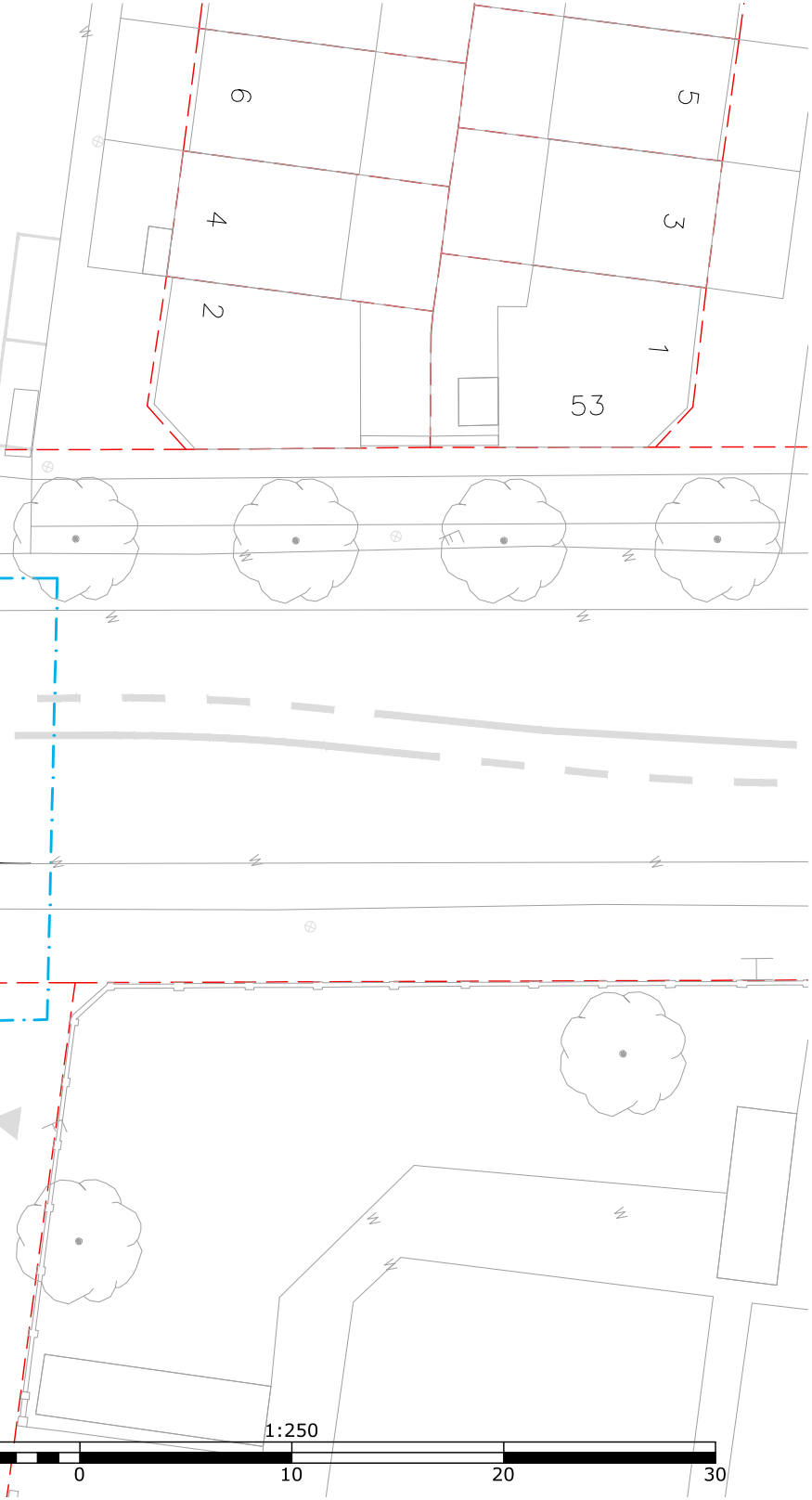
6
5
4
3
2
1
53
1:250
0
10
20
30

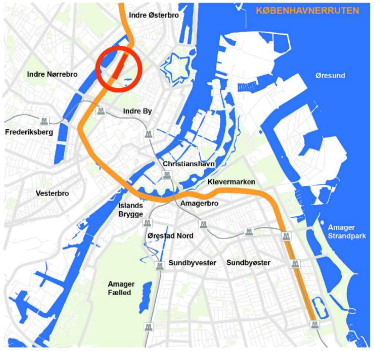
KØBENHAVNERRUTEN
Indre Østerbro
Indre Nørrebro
Øresund
Indre By
Frederiksberg
Christianshavn
Kløvermarken
Vesterbro
Islands Brygge
Amagerbro
Ørestad Nord
Amager Strandpark
Sundbyvester
Sundbyøster
Amager Fælled

Tegningsnr.:
13-1_Ø5-3_C

NOTE	
Beskrivelse af løsning	I vestsiden forbedres oversigtsforholdene fra sidevejen ved anlæg af sideheller. I østsiden udvides fortov og cykelsti og der anlægges busperron.
P-Regnskab	Uændret - parkeringspladser bevares
Særligt fokus	Det bør undersøges med ejer af handicapparkeringsplads, hvor stor en plads, der er behov for. Kan pladsen evt. rykkes/nedlægges? Løsningen skal ses i sammenhæng med løsning for delområde 1D Sølvtorvet. Ændres forholdene for dette projekt, skal der ske ændringer i 1C.

Forslag

Dato: 2 september 2015

HØRINGSUDGAVE - EJ TIL UDFØRELSE

Københavns Kommune
Teknik- & Miljøforvaltningen
Byens Fysik
Islands Brygge 37
2300 København S
Tlf: 33 66 35 11
E-mail: anlaeg@tmf.kk.dk

SCHØNHERR ☐
Esplanaden 8C, 4.tv, 1263 Kbh. K
Tlf.: 33 18 61 80

viatrafik ☒
Søvej 13B, 3460 Birkerød, Tlf.: 4820 9000

RÅDGIVENDE INGENIØRFIRMA
ANDERSEN & GRØNLUND ApS ☐
Vænget 2, 4130 VibySj. Tlf.: 4614 1350

Københavnerruten

Delområde 1C

Linje- og afmærkningsplan
Øster Farimagsgade Syd

Projektnr.: 01178	Fasebenævnelse: Disp.forslag	Dato: 04.09.2015
Projekteret / tegnet: CM/KB	Kontrolleret: PH	Godkendt: CM
Målforhold: 1:250	Projektleder iKøbenhavns Kommune LFC	
Tegningsformat: 297x1470mm	Tegningsnr.: 13-1_Ø5-3_C	Løbenr.: 0775 15