

--- Anlægsområde

▨ Forlængelse af eksisterende busplade

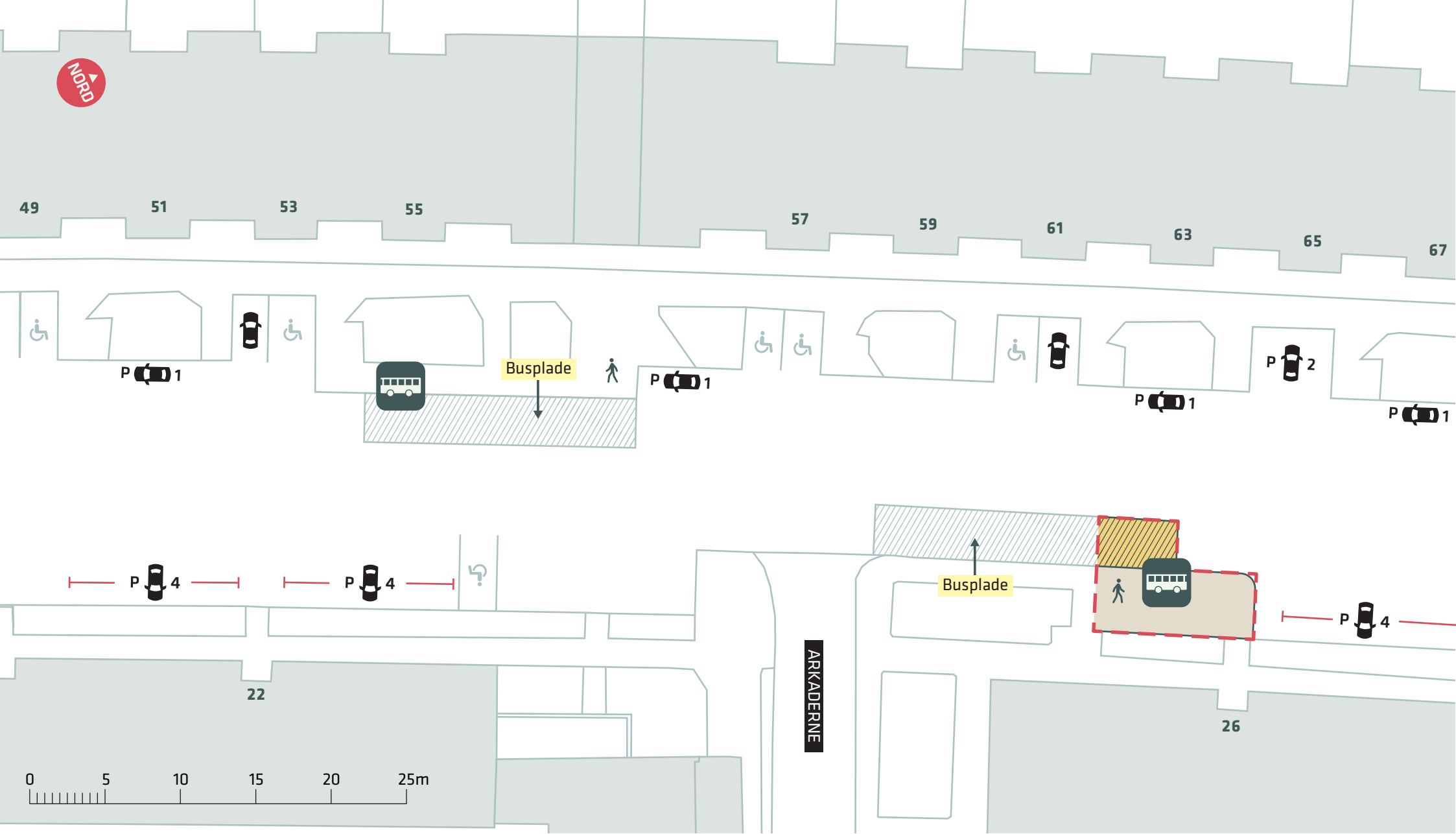
### TILPASNING AF STOPPESTEDER, LINIE 2A

Fuglegavl, Brønshøj-Husum

Projektforslag, lokalitet 1

**Bilag 4A**





--- Anlægsområde

▨ Forlængelse af eksisterende busplade

## TILPASNING AF STOPPESTEDER, LINIE 2A

Arkaderne, Brønshøj-Husum

Projektforslag, lokalitet 2

Bilag 4B



NORD

1

LANGHUSVEJ

RUTEN

141

0 5 10 15 20 25m

--- Anlægsområde

## TILPASNING AF STOPPESTEDER, LINIE 2A

Ruten/Langhusvej, Brønshøj-Husum

Projektforslag, lokalitet 3

Bilag 4C






51



53

55

RUTEN

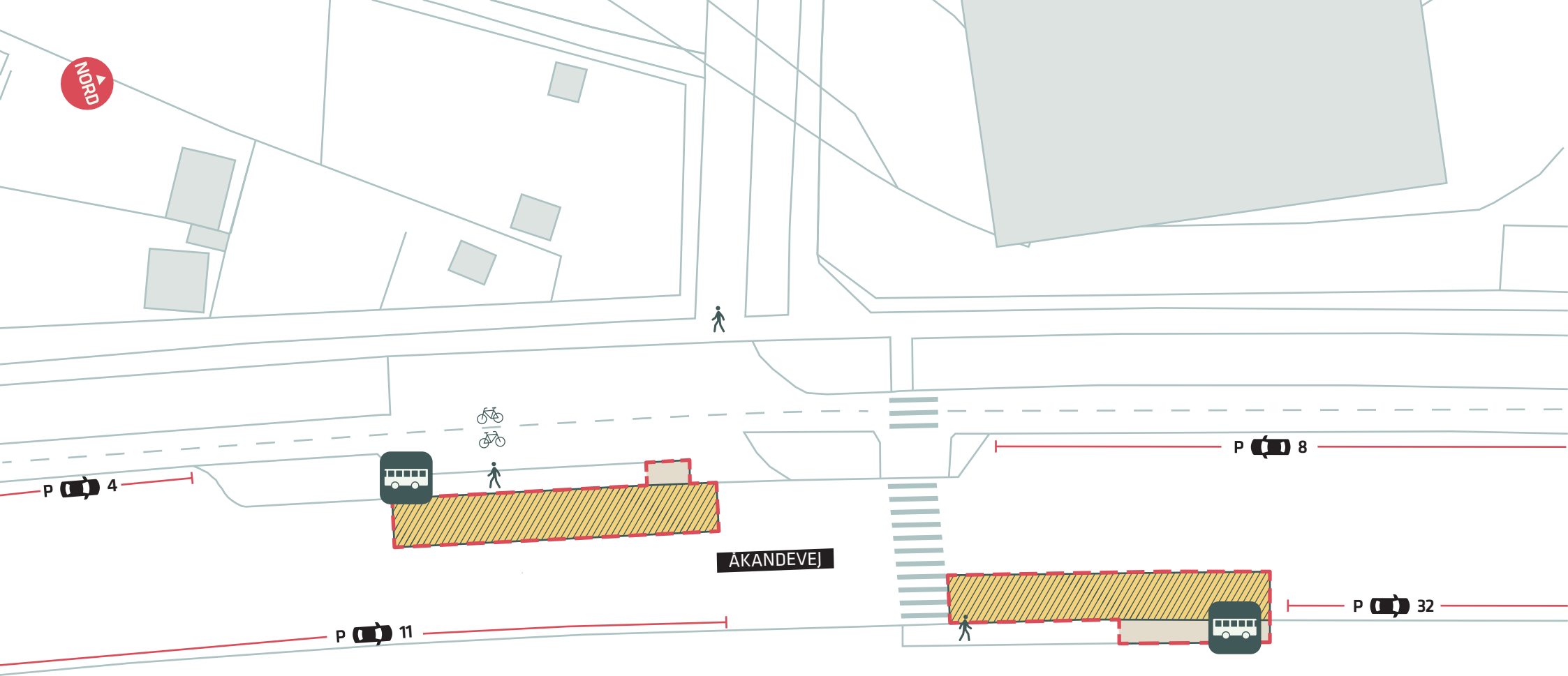
ÅKANDEVEJ



-  Anlægsområde
-  Busplade

**TILPASNING AF STOPPESTEDER, LINIE 2A**  
Terrasserne, Brønshøj-Husum  
Projektforslag, lokalitet 4  
**Bilag 4D**





- - - Anlægsområde
- Busplade

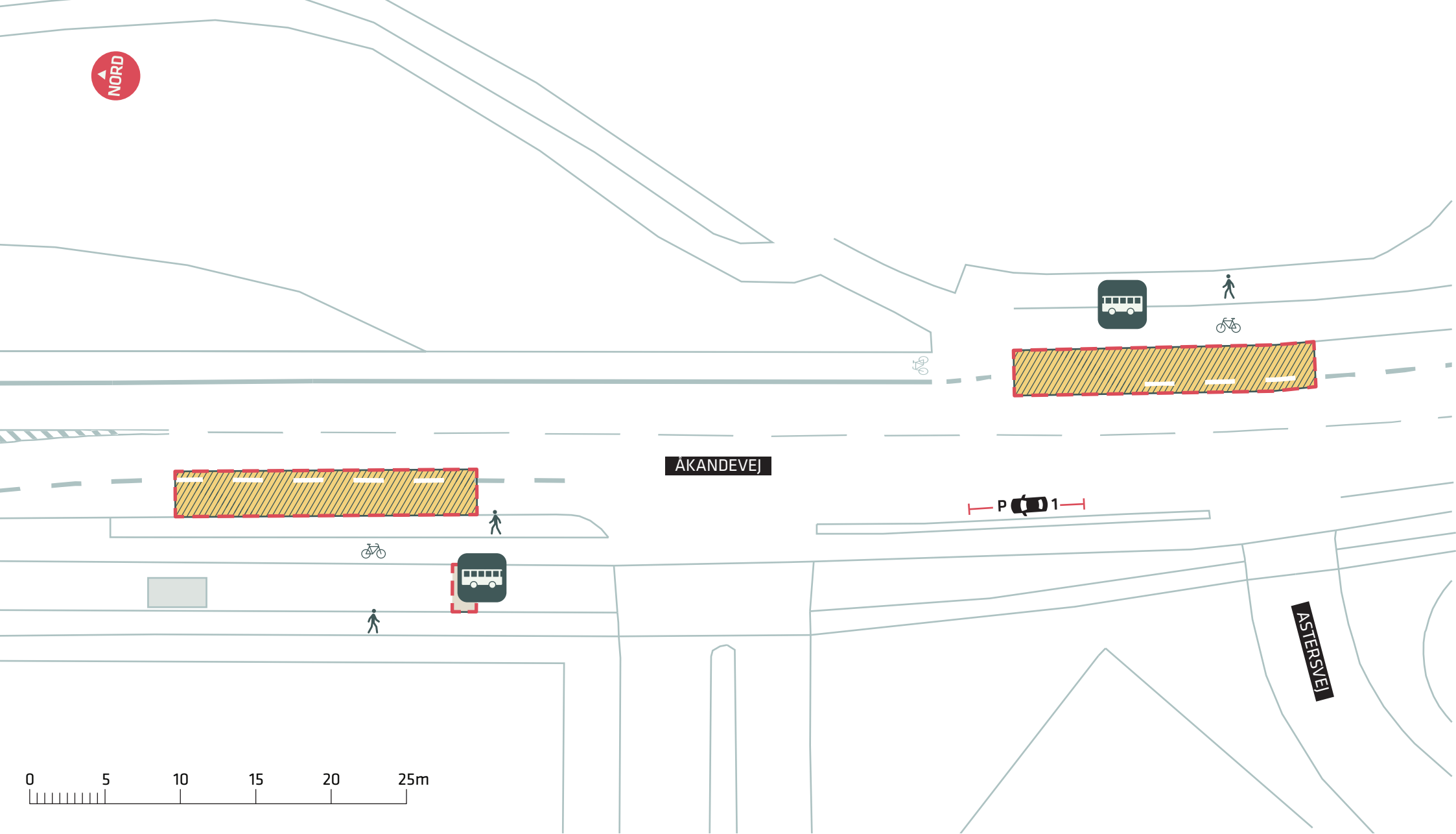
**TILPASNING AF STOPPESTEDER, LINIE 2A**

*Energicenter - Voldparken, Brønshøj-Husum*

Projektforslag, lokalitet 5

**Bilag 4E**





--- Anlægsområde

Busplade

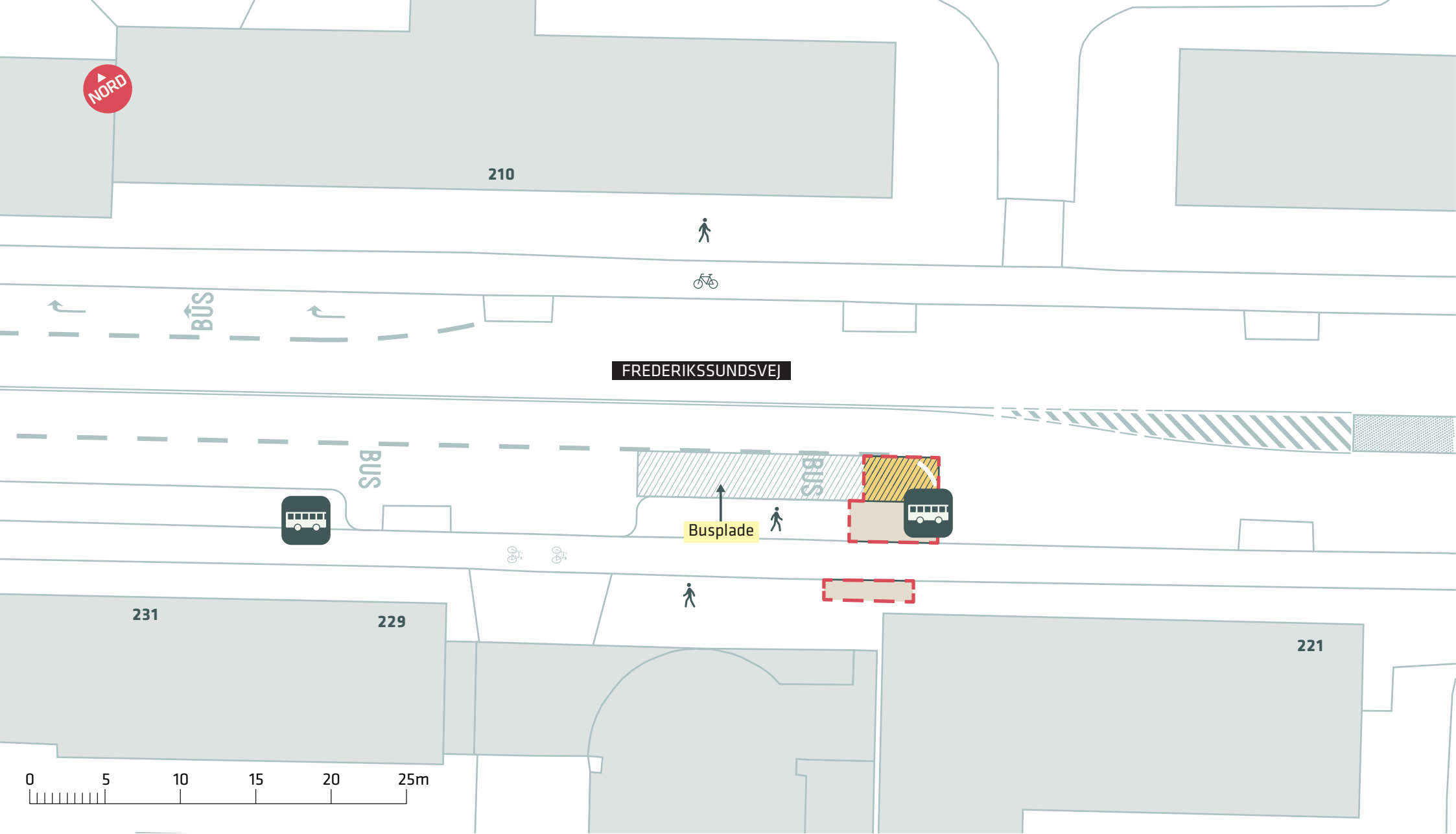
## TILPASNING AF STOPPESTEDER, LINIE 2A

Husumvold Kirke, Brønshøj-Husum

Projektforslag, lokalitet 6

Bilag 4F

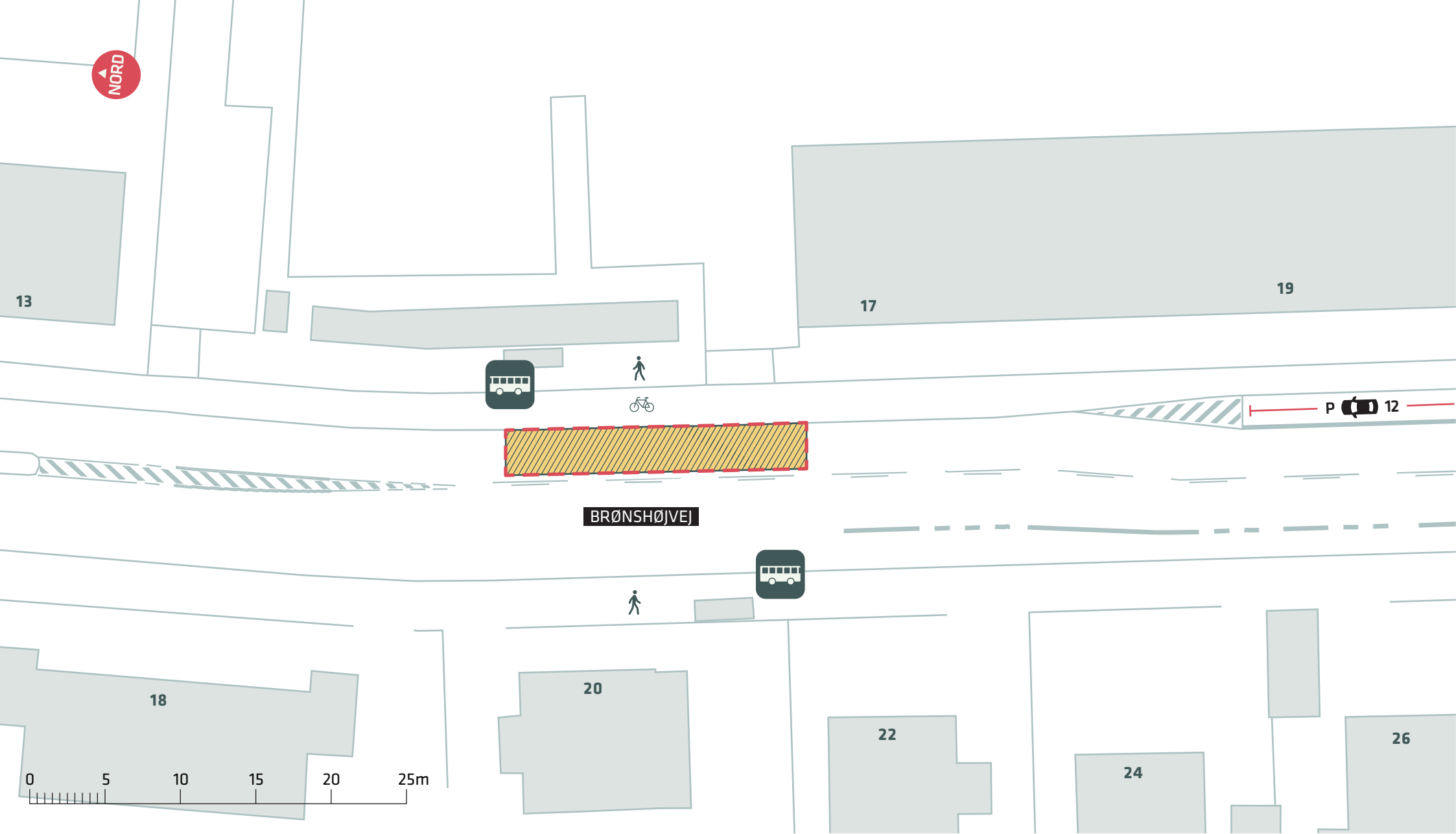






- - - Anlægsområde
- Forlængelse af eksisterende busplade

**TILPASNING AF STOPPESTEDER, LINIE 2A**  
 Veksøvej, Brønshøj-Husum  
 Projektforslag, lokalitet 7  
**Bilag 4G**



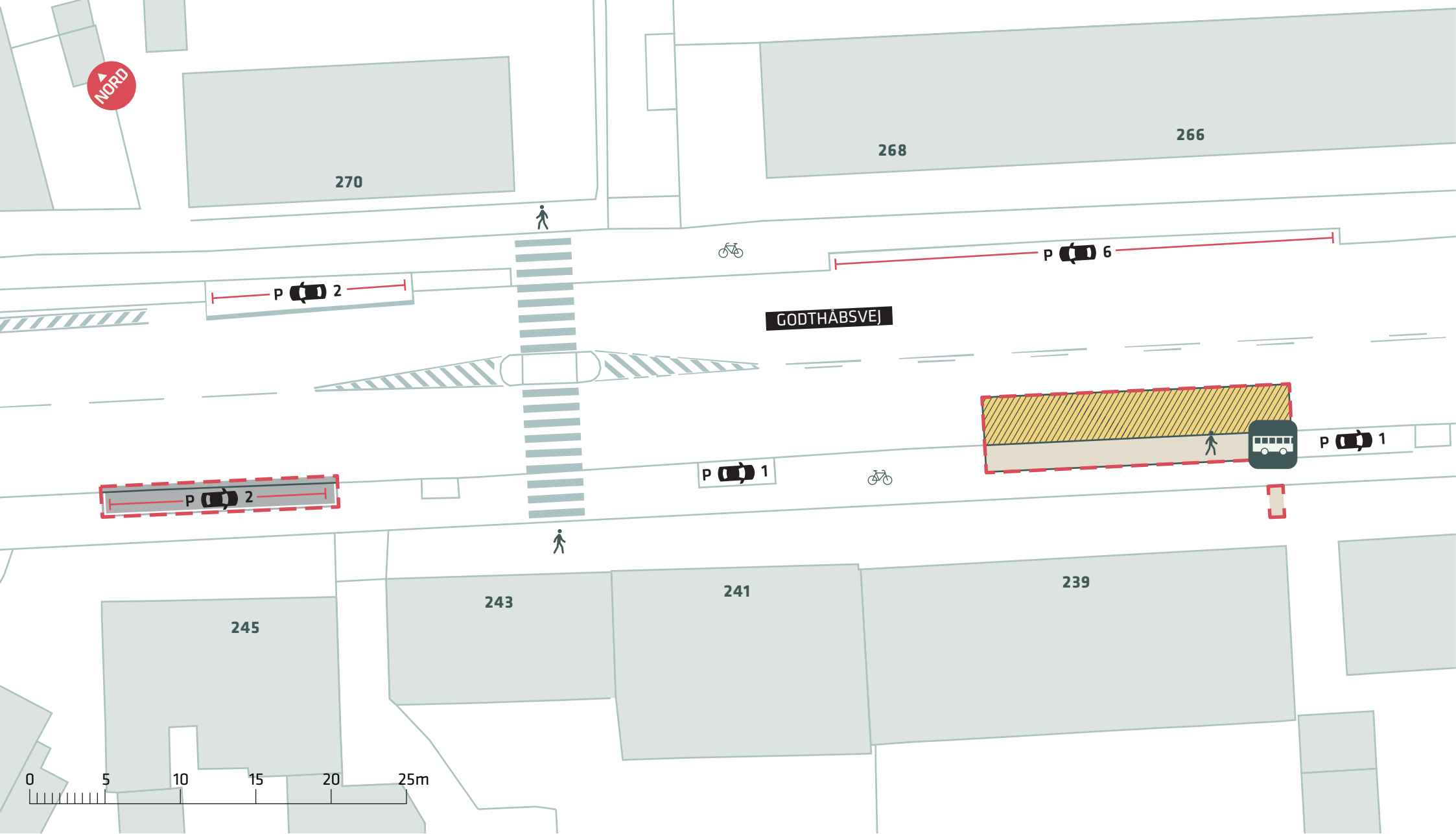


-  Anlægsområde
-  Busplade

**TILPASNING AF STOPPESTEDER, LINIE 2A**  
 Valløvej, Brønshøj-Husum  
 Projektforslag, lokalitet 8  
**Bilag 4H**







--- Anlægsområde

Busplade

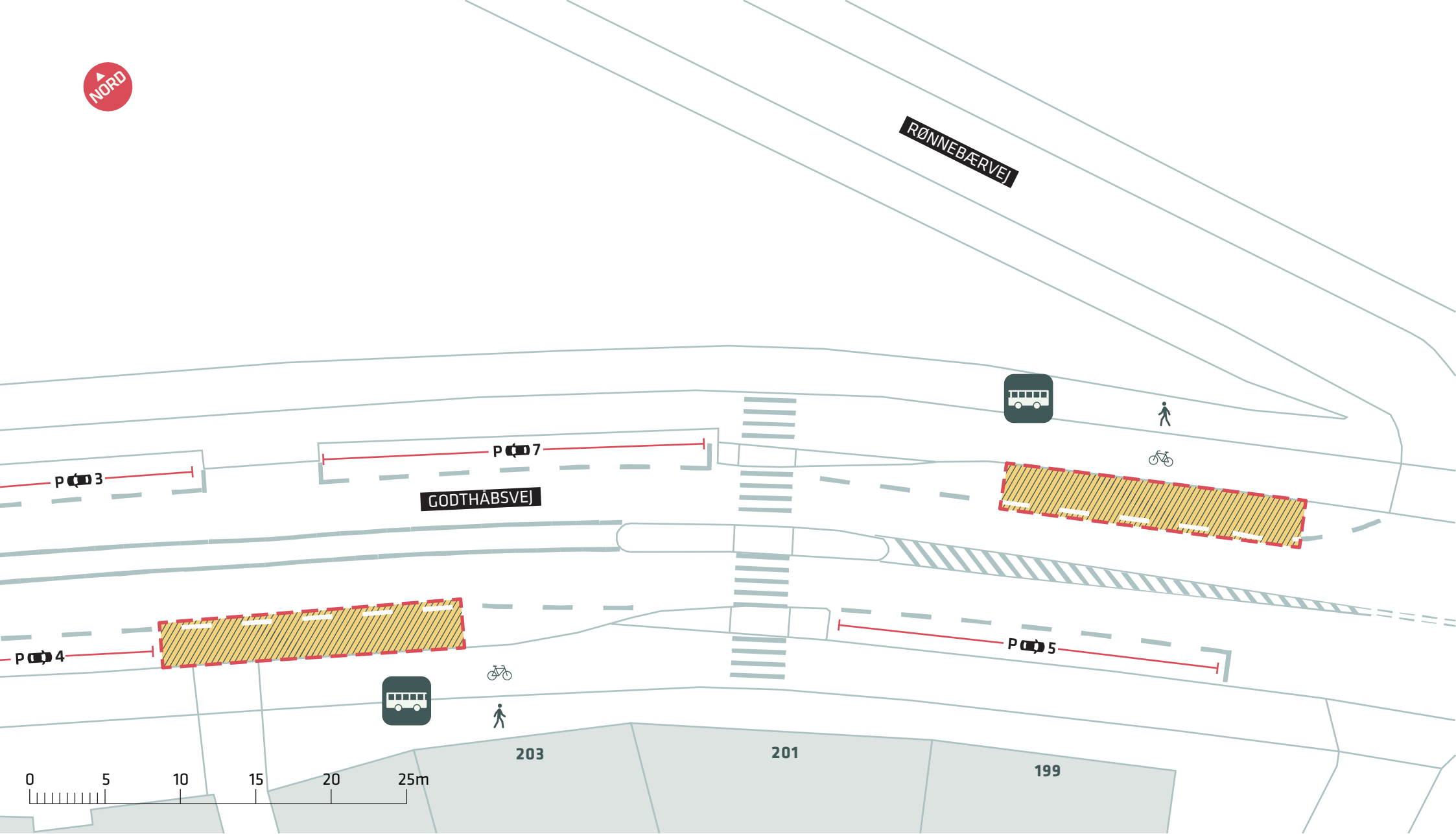
## TILPASNING AF STOPPESTEDER, LINIE 2A



Rødkildevej, Vanløse

Projektforslag, lokalitet 9

Bilag 4I





-  Anlægsområde
-  Busplade

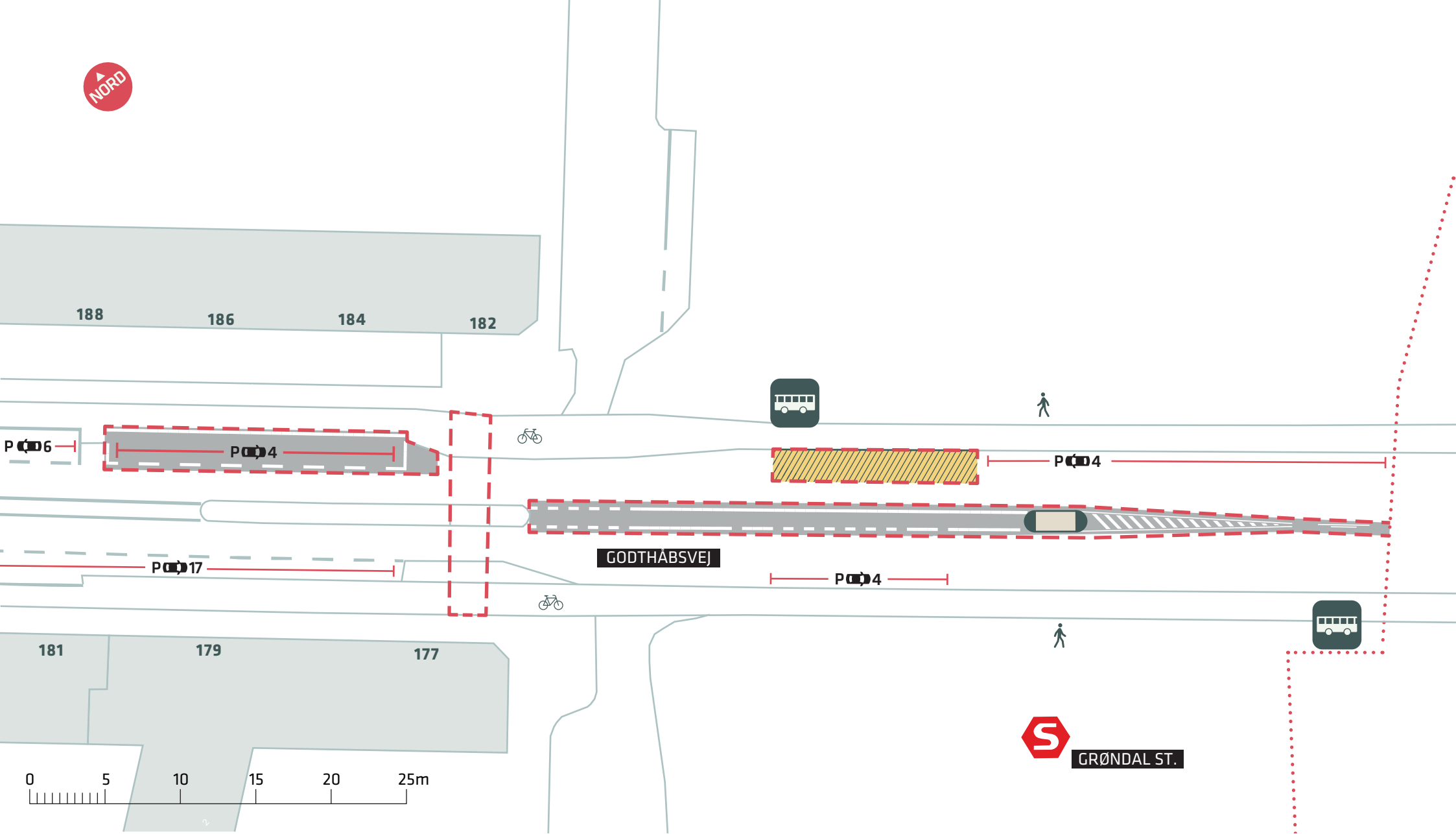
### TILPASNING AF STOPPESTEDER, LINIE 2A




Rønnebærvej, Vanløse

Projektforslag, lokalitet 10

Bilag 4J

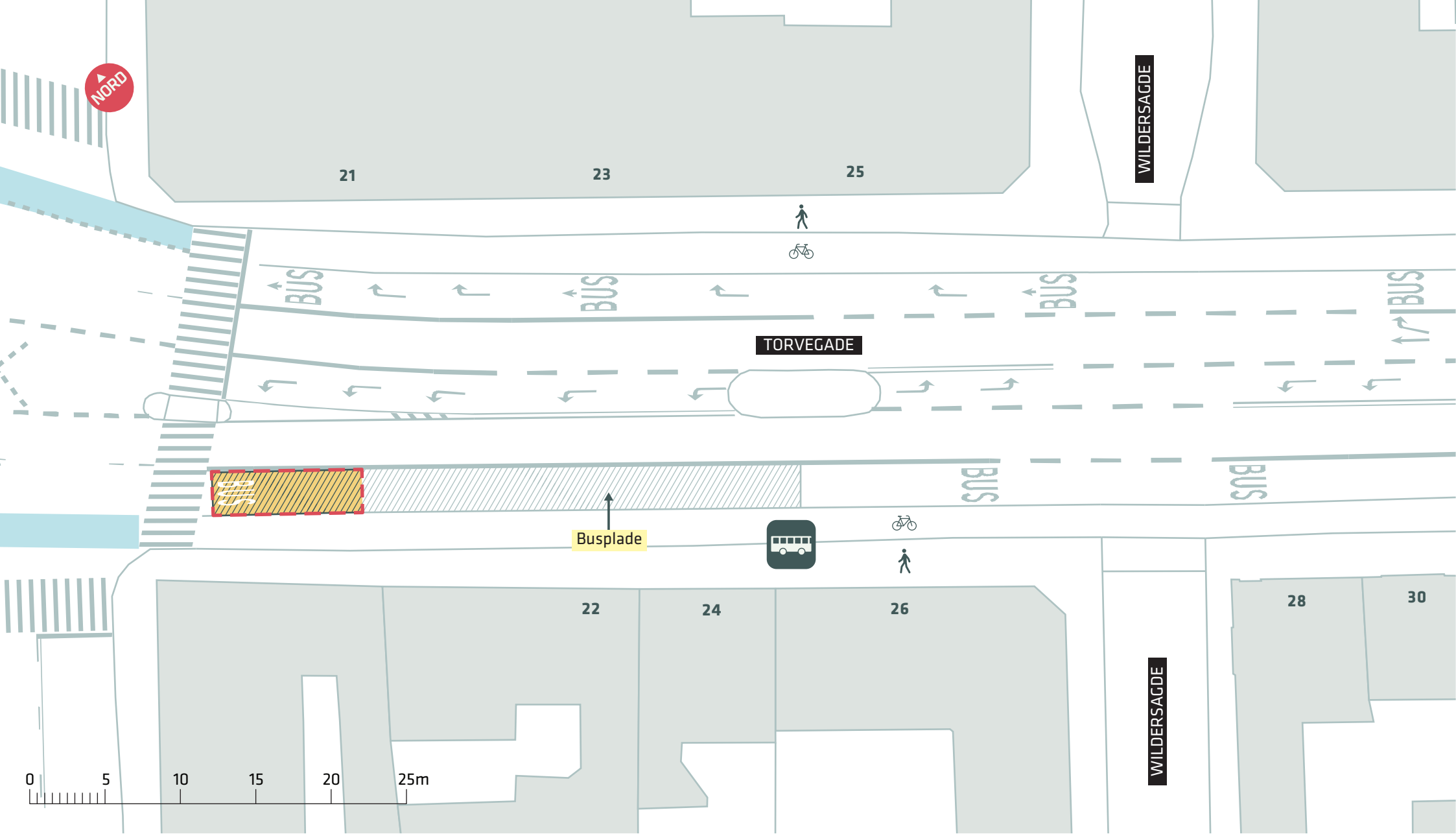




-  Anlægsområde
-  Kommunegrænse
-  Busplade

**TILPASNING AF STOPPESTEDER, LINIE 2A**  
Grøndal Station, Vanløse  
Projektforslag, lokalitet 24  
**Bilag 4K**





- - - Anlægsområde
- Forlængelse af eksisterende busplade

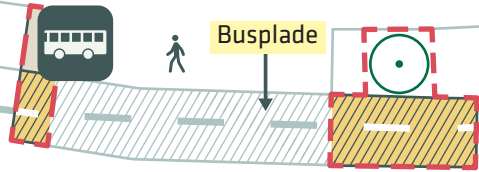
**TILPASNING AF STOPPESTEDER, LINIE 2A**

*Knippelsbro, Indre By*



Projektforslag, lokalitet 13




**Bilag 4L**





DANNESKIOLD-SAMSØES ALLÉ



-  Anlægsområde
-  Forlængelse af eksisterende busplade
-  Træ der fældes (1 stk.)

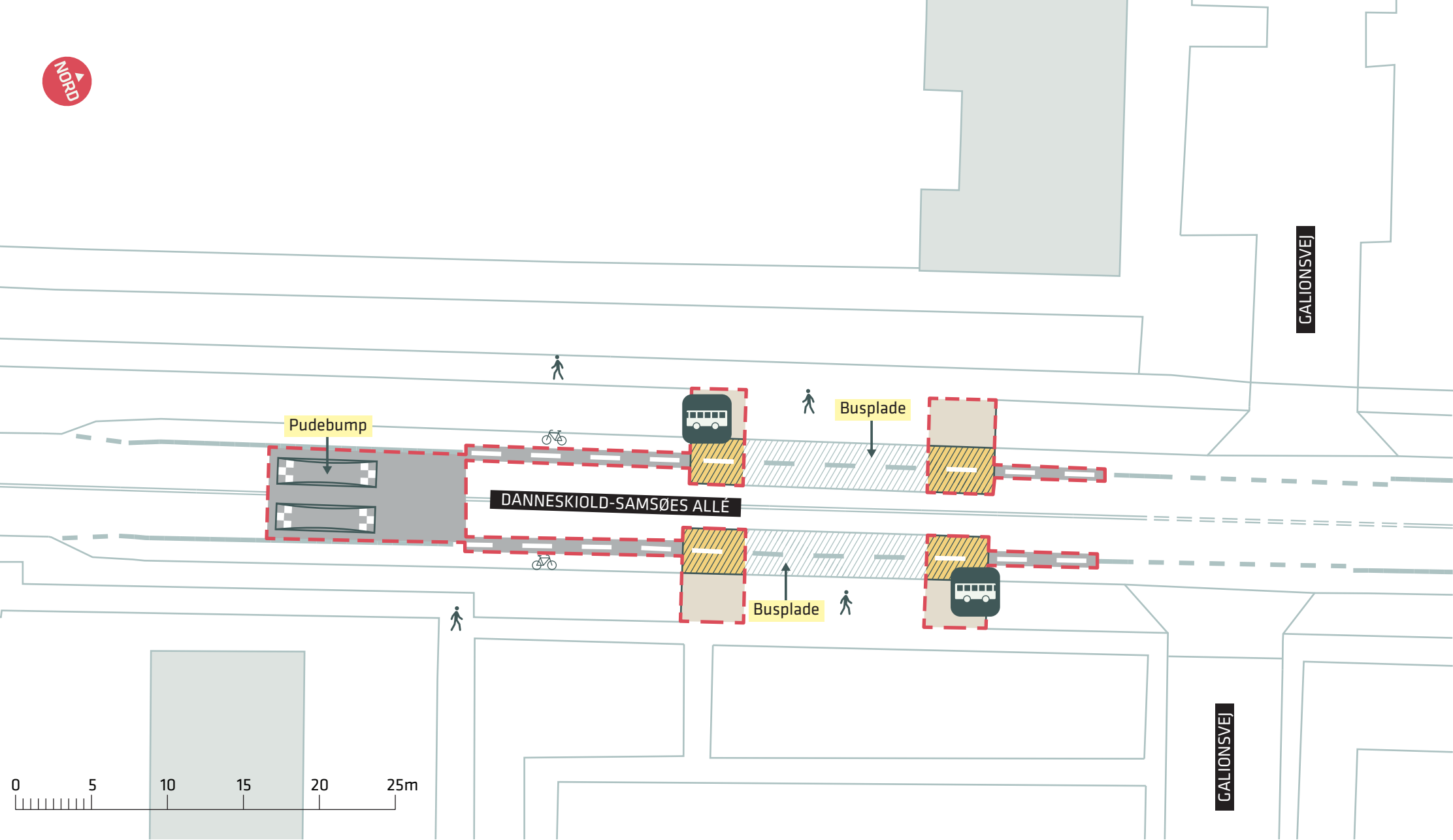
### TILPASNING AF STOPPESTEDER, LINIE 2A



Arsenaløen, Indre By

Projektforslag, lokalitet 15

Bilag 4M





-  Anlægsområde
-  Forlængelse af eksisterende busplade

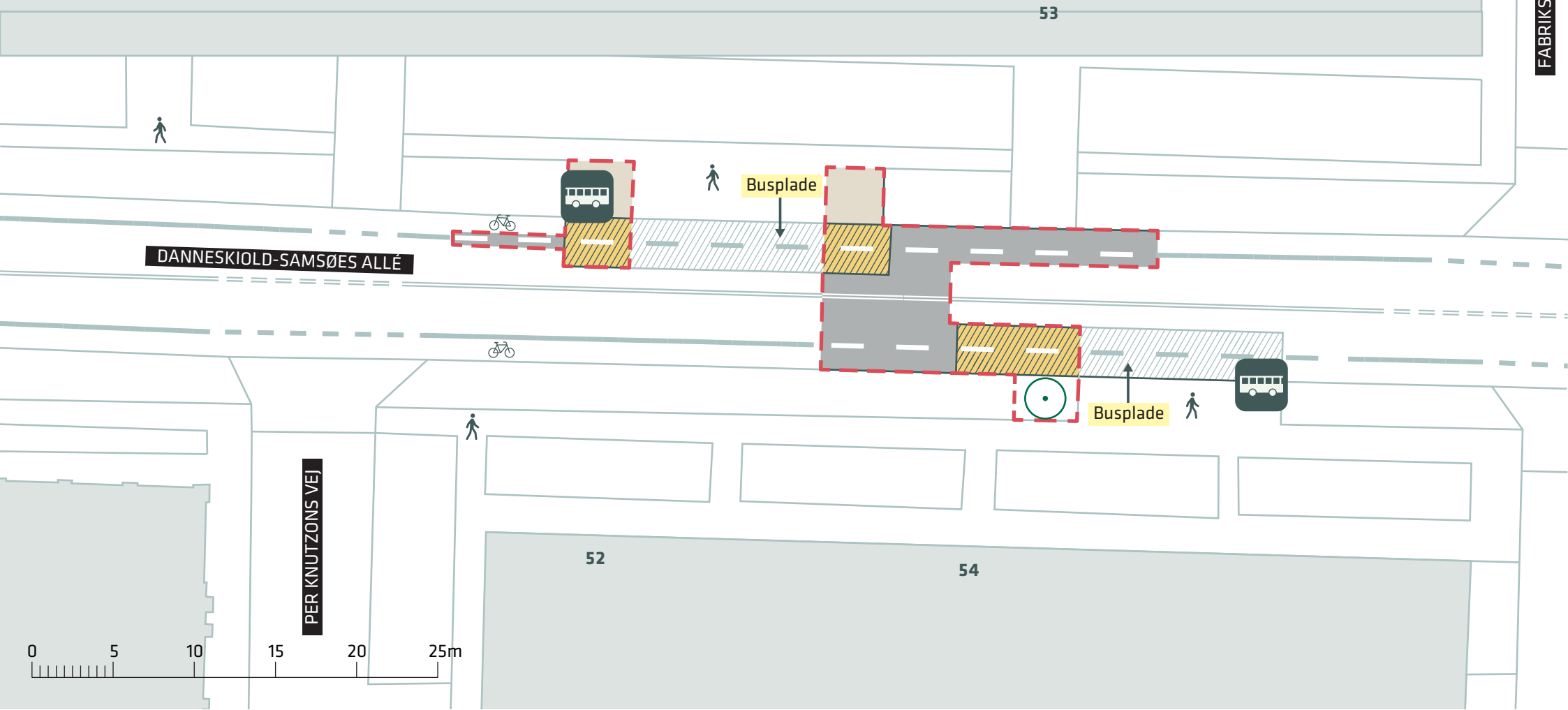
### TILPASNING AF STOPPESTEDER, LINIE 2A




Galionsvej, Indre By

Projektforslag, lokalitet 16

**Bilag 4N**





-  Anlægsområde
-  Forlængelse af eksisterende busplade
-  Træ der fældes (1 stk.)

### TILPASNING AF STOPPESTEDER, LINIE 2A

Fabriksmestervej, Indre By

Projektforslag, lokalitet 17

**Bilag 40**

