




Byparken

ØRESTADS BOULEVARD

ØRESTADS BOULEVARD

ØRESTADS BOULEVARD



--- Anlægsområde

■ Cykelsti

/// Overkørsel

● Eksisterende træ

■ Metrobane

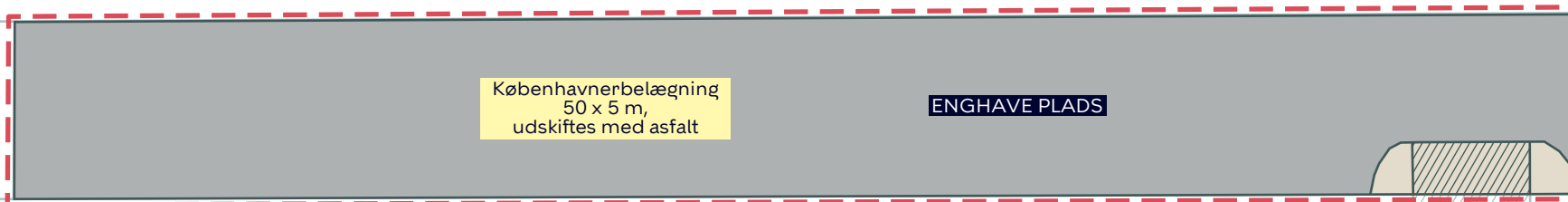
ØRESTAD SKOLE

Amager Vest

Projektforslag

BILAG 4A





København belægning
50 x 5 m,
udskiftes med asfalt

ENGHAVE PLADS

Tove Ditlevsens Skole

21

17

--- Anlægsområde

Fortov

Overkørsel

Eksisterende overkørsel

Eksisterende træ

TOVE DITLEVSENS SKOLE

Vesterbro-Kongens Enghave

Projektforslag

BILAG 4B








VANLØSE BYVEJ

ALEKISTEVEJ

VERAS ALLÉ



-  Anlægsområde
-  Fortov
-  Eksisterende træ

DAMHUSENGENS SKOLE

Vanløse
Projektforslag

BILAG 4C



NORD

International School of Hellerup

0 5 10 15 20 25 m

P
17

P
12

RYMARKSVEJ

RYPARKEN

RYMARKSVEJ

P

10

- - - Anlægsområde
- Fortov

INTERNATIONAL SCHOOL OF HELLERUP

Bispebjerg, Østerbro

Projektforslag

BILAG 4D



NORD

CARL LANGES VEJ

LYSHØJGÅRDSVEJ

FENGERSVEJ

0 2 4 6 8 10 m

-  Anlægsområde
-  Cykelbane
-  Fortov
-  Eksisterende fællessti

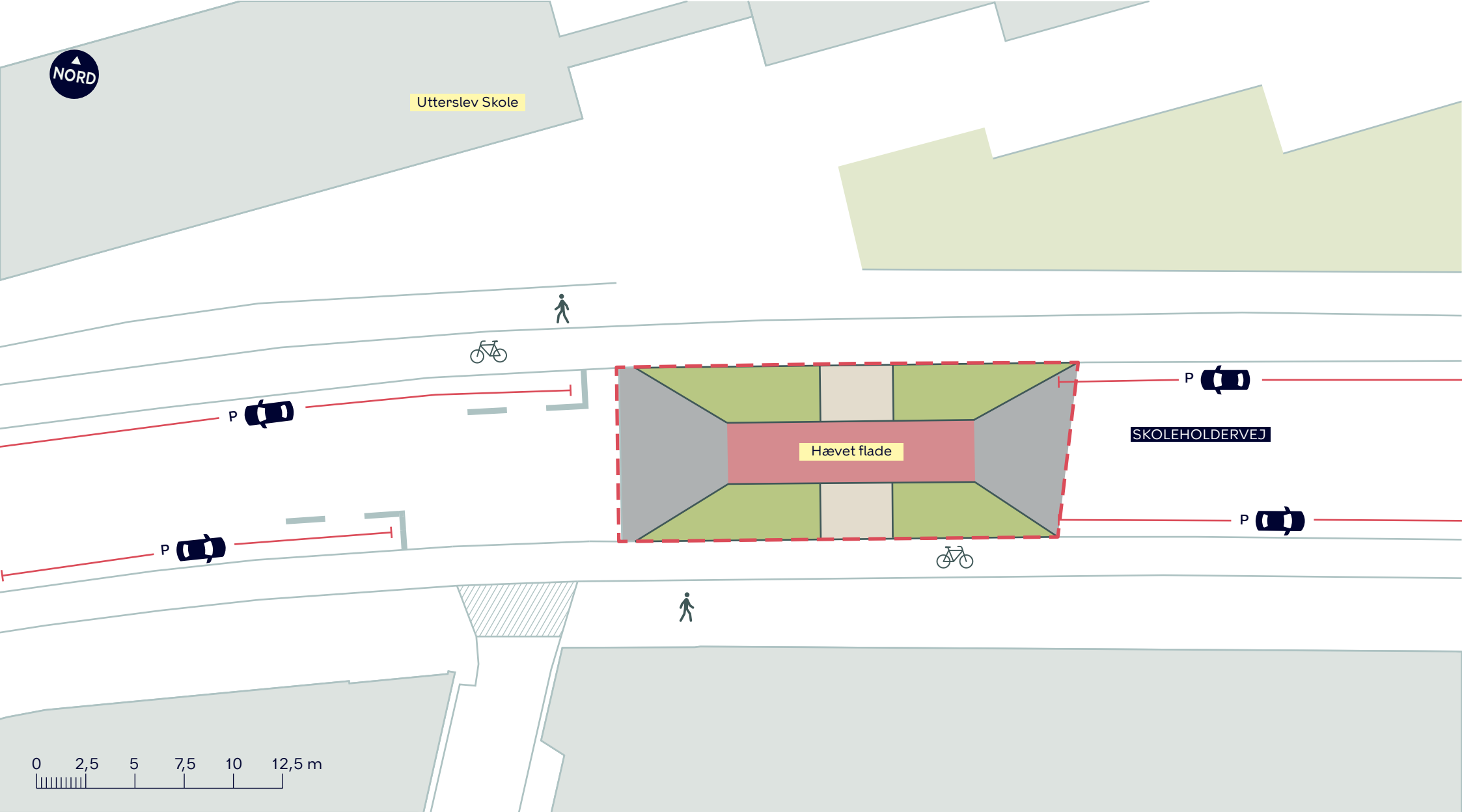
VIGERSLEV ALLÉ SKOLE
Valby
Projektforslag




BILAG 4E





Utterslev Skole



-  Anlægsområde
-  Fortov
-  Eksisterende overkørsel

UTTERSLEV SKOLE
Bispebjerg
Projektforslag

BILAG 4F

