

--- Anlægsområde

 Cykelsti

 Fortov

 Overkørsel

 Træ

 Metrobane

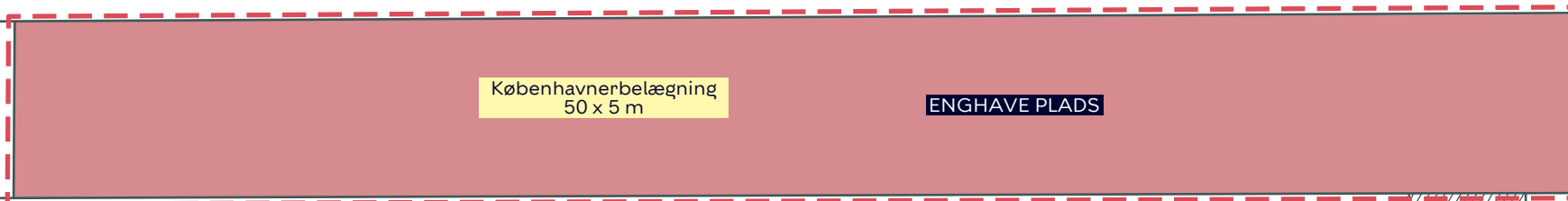
ØRESTAD SKOLE

Amager Vest

Eksisterende forhold



BILAG 3A







Københavnnerbelægning
50 x 5 m

ENGHAVE PLADS



Tove Ditlevsens Skole

21



17



--- Anlægsområde

🚶 Fortov

//// Overkørsel

● Træ

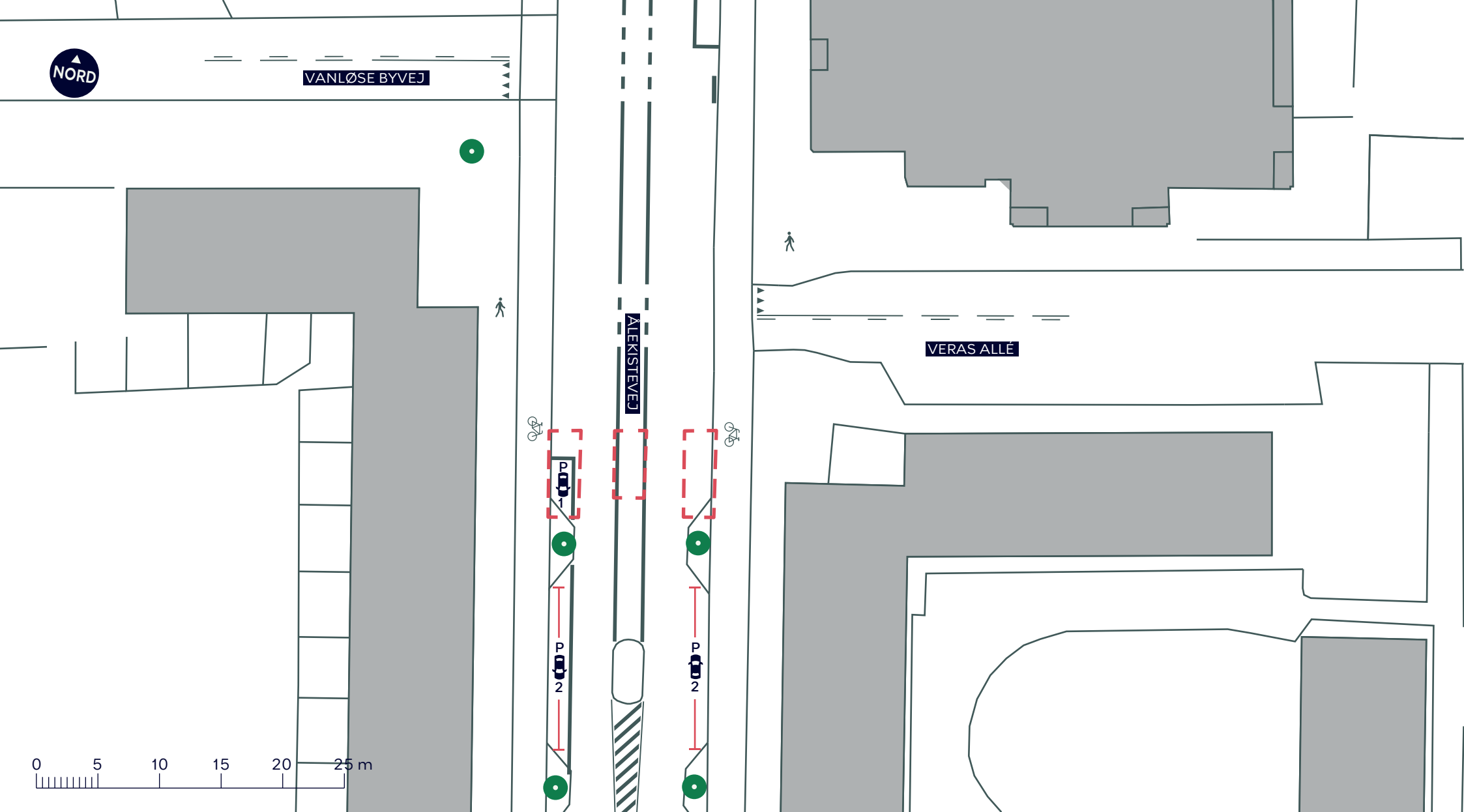
TOVE DITLEVSENS SKOLE

Vesterbro-Kongens Enghave

Eksisterende forhold

BILAG 3B





- - - Anlægsområde
-  Cykelsti
-  Fortov
-  Træ

DAMHUSENGENS SKOLE

Vanløse

Eksisterende forhold

BILAG 3C



NORD

P
17

P
12

International School of Hellerup

RYMARKSVEJ

RYPARKEN

RYMARKSVEJ

0 5 10 15 20 25 m

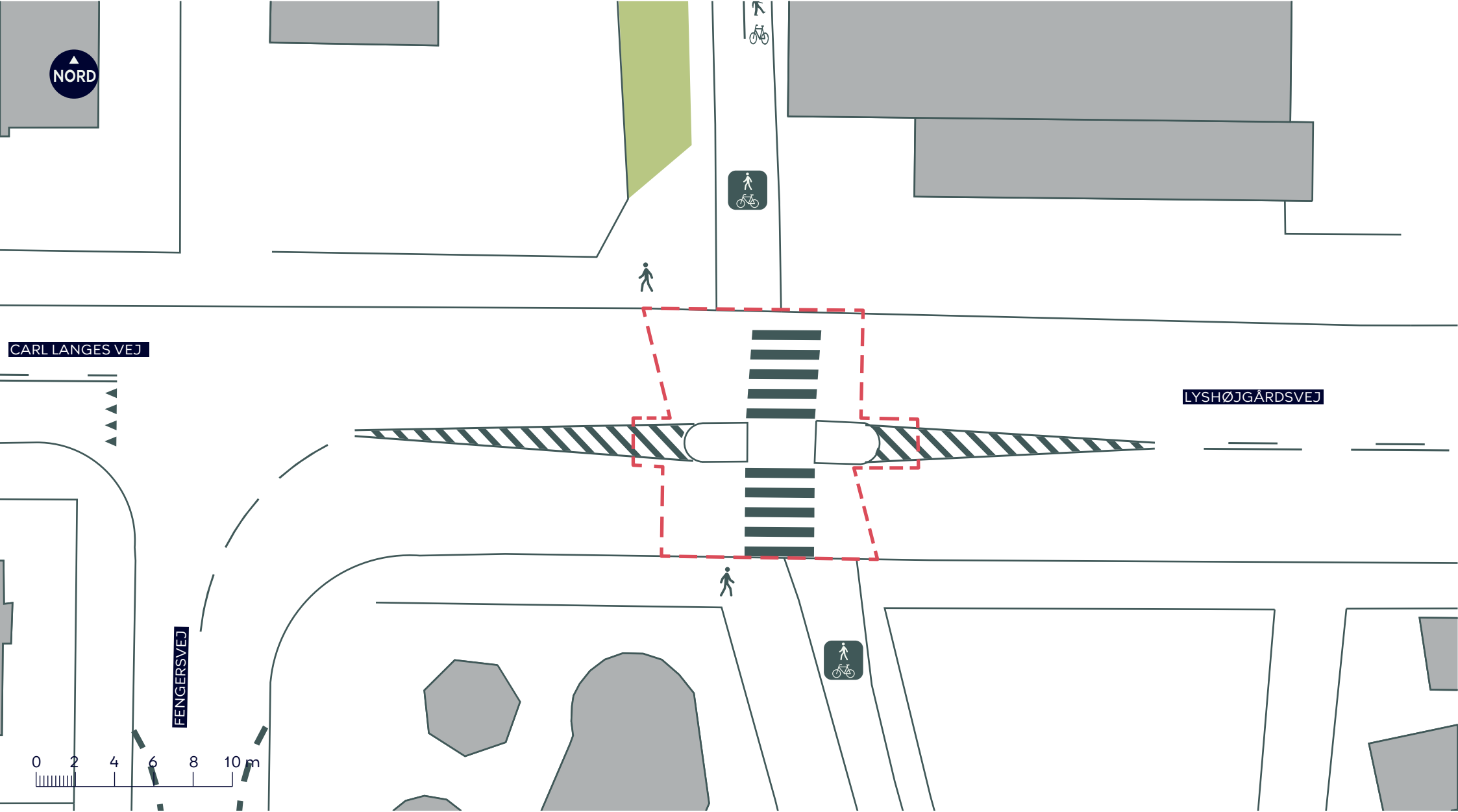
INTERNATIONAL SCHOOL OF HELLERUP




Bispebjerg, Østerbro
Eksisterende forhold

BILAG 3D



- - - Anlægsområde
- Fortov



-  Anlægsområde
-  Fortov
-  Fællessti

VIGERSLEV ALLÉ SKOLE
 Valby
 Eksisterende forhold

BILAG 3E



NORD

Utterslev Skole

Brostensbelægning

SKOLEHOLDERVEJ



--- Anlægsområde

Cykelsti

Fortov

Overkørsel

UTTERSLEV SKOLE

Bispebjerg

Eksisterende forhold

BILAG 3F

