








BILAG 1  
2016-0327455

Målforhold 1:400  
Dato 20-09-2016  
Udskrevet af ZU7S

- Signaturforklaring
-  Bygning
  -  Projekteret bygning
  -  Jordstykke
  -  Optaget vej
  -  Vejareal der nedlægges