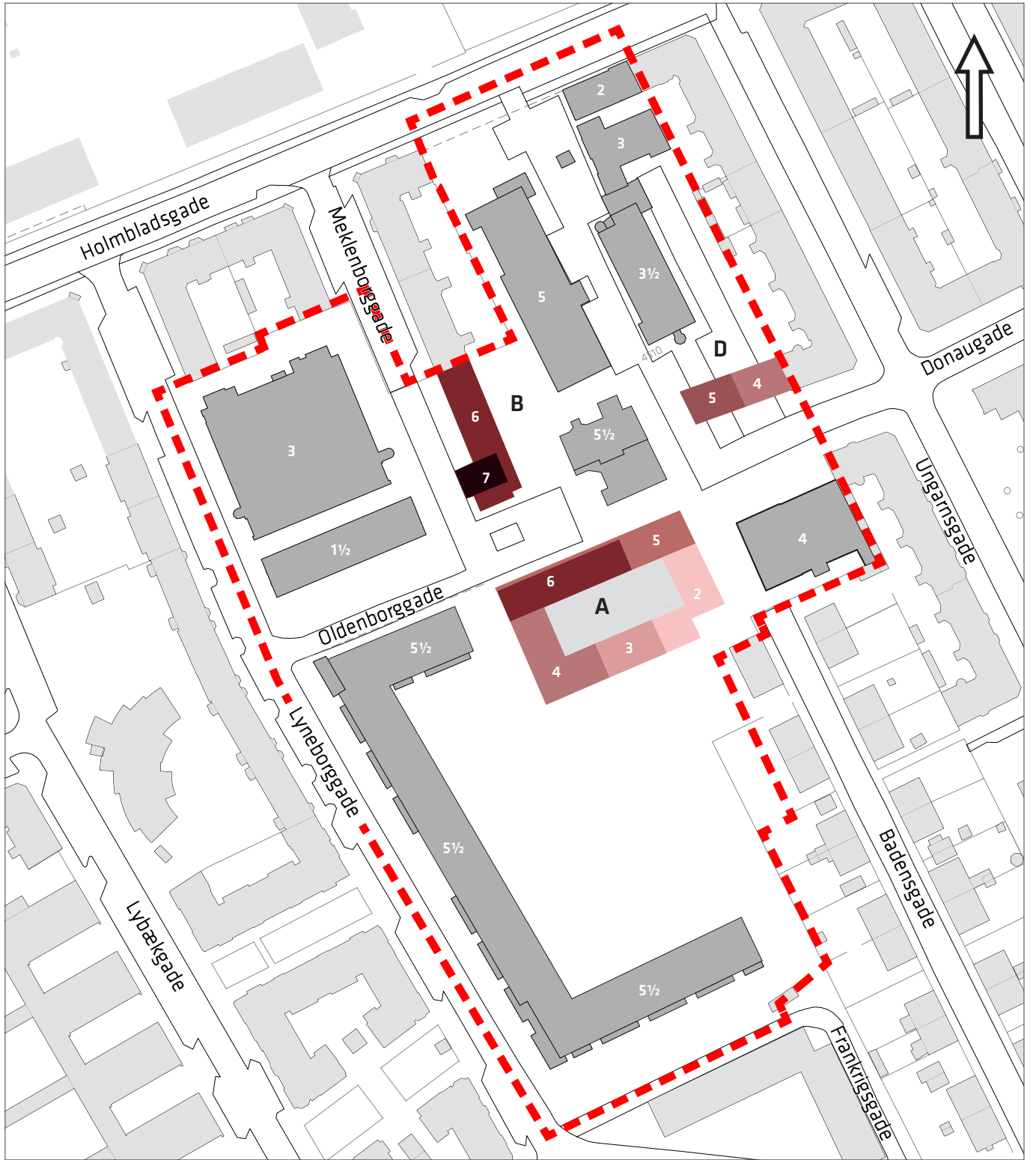


Tegning nr. 3 - Bebyggelsesplan

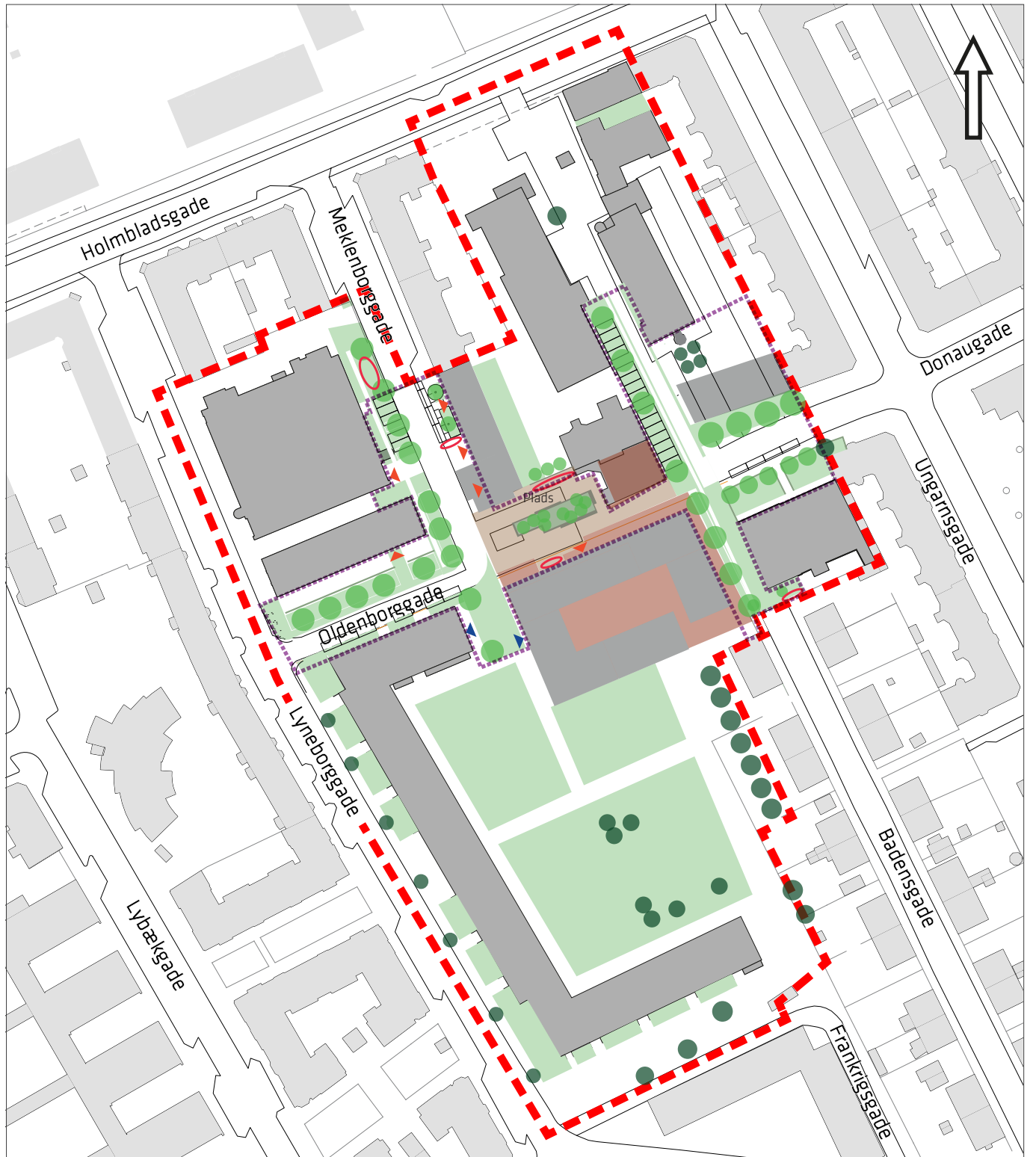



- - - Tillægsområdets afgrænsning
- Eksisterende byggeri i området i 1½-5½ etager



- Nyt byggeri i 2-2½ etager
- Nyt byggeri i 3 etager
- Nyt byggeri i 4 etager
- Nyt byggeri i 5 etager
- Nyt byggeri i 6 etager
- Nyt byggeri i 7 etager

Tegning nr. 4 - Byrum



- | | | | |
|---|------------------------------------|---|--------------------------------|
|  | Tillægsområdets afgrænsning |  | Indgang til byggeri |
|  | Eksist. bygninger uden for området |  | Adgang til parkeringskælder |
|  | Eksist. bygninger og byggefeltet |  | Cykelparkering |
|  | Byrum |  | Eksisterende træer der bevares |
|  | Plads |  | Nye træer |
|  | Plint | | |
|  | Beplantning | | |

N.B.

For at tydeliggøre, at 4-6 træer ikke bevares i byggefelt D (østlige del af området), er disse slettet af tegningen efter behandlingen i Teknik- og Miljøudvalget.