



Jernbane

HF. BORGERVÆNGET

SIBELIUSGADE

4332

Græs

Længdeparkering

Fortov

66

68

4860

Hegn

Fortov

44

Fortov

42

4841

0 5 10 15 20 25 m

Signaturforklaring

- | | | | | | |
|--|------------------------|---|-----------|---|--------------|
|  | Projektområde |  | Helle |  | Matrikelskel |
|  | Dobbeltrettet cykelsti |  | Græsribet |  | Matrikel nr. |
|  | Fortov |  | Hegn | | |
|  | Hævet flade | | | | |

Svanemølleruten, etape 3

Sibeliussgade
Projektforslag

Bilag 3A





BORGERVÆNGET
GENBRUGSSTATION

6009

Jernbane

HF. BORGERVÆNGET

4332

Hegn

SIBELIUSGADE

4373

4860


Græs

KILDEVÆLD FRIT OG KLUB

25

23

27



Signaturforklaring

- Projektområde
- Dobbeltrettet cykelsti
- Fortov
- Bump

- Helle
- Græsribat
- Græsskråning
- Hegn/Plankeværk

- Eks. træ
- Eks. trægruppe
- Træ fældes

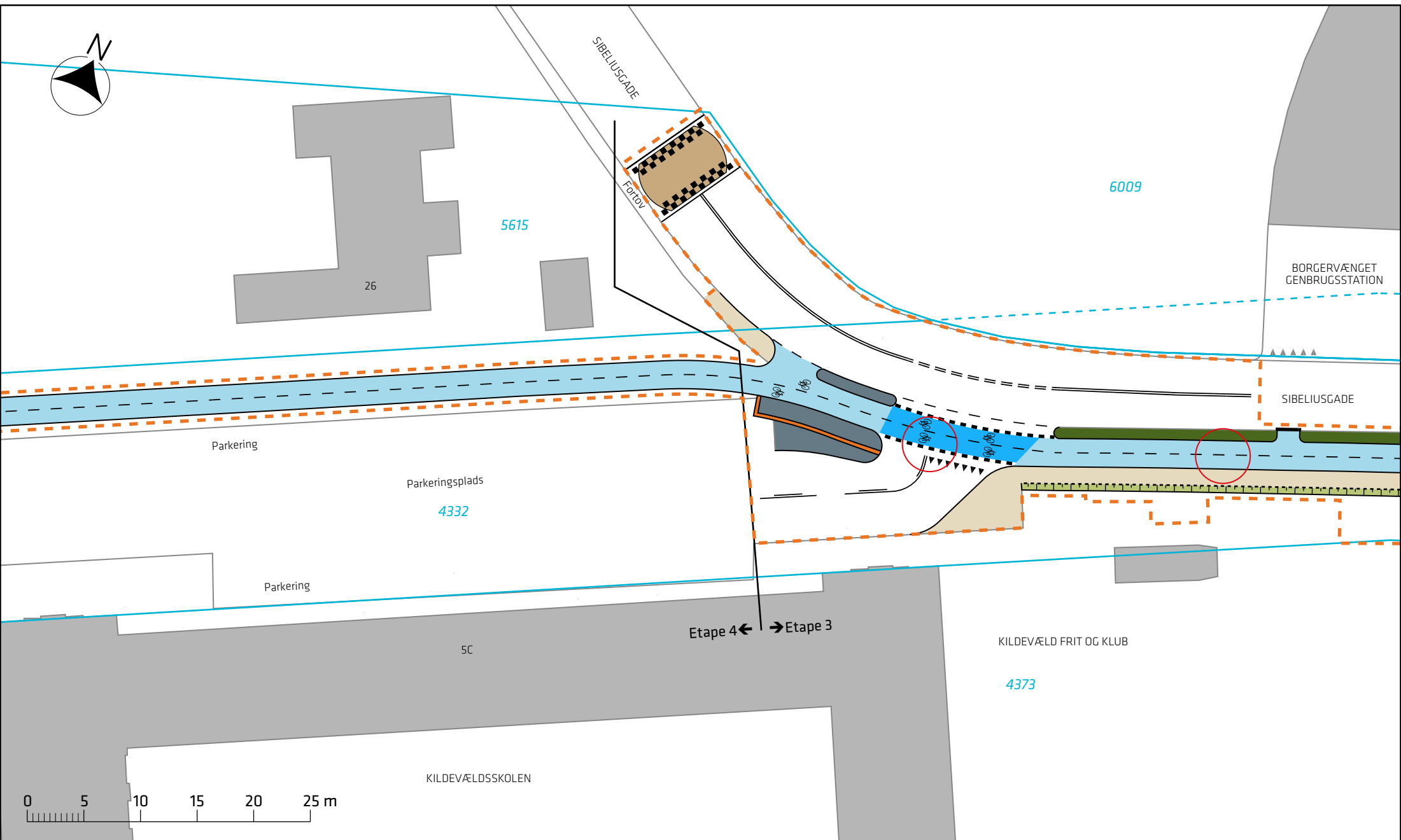
- Matrikelskel
- Vejudlæg
- Matrikel nr.

Svanemølleruten, etape 3

Sibeliussgade
Projektforslag

Bilag 3B





Signaturforklaring

- | | | | | | | | |
|--|------------------------|--|--------------|--|------------|------|--------------|
| | Projektområde | | Bump | | Plankeværk | | Matrikelskel |
| | Dobbeltrettet cykelsti | | Helle | | Støttemur | | Vejudlæg |
| | Blåt cykelfelt | | Græsribat | | Træ fældes | 4322 | Matrikel nr. |
| | Fortov | | Græsskråning | | | | |

Svanemølleruten, etape 3/4

Sibeliusgade
Projektforslag

Bilag 3C





5973

5615


Fællessti

KILDEVÆLDSPARKEN






4332

5052

4373



Signaturforklaring

- | | | | |
|--|------------------------|---|--------------|
|  | Projektområde |  | Matrikelskel |
|  | Dobbeltrettet cykelsti |  | Vejudlæg |
| | |  | Matrikel nr. |

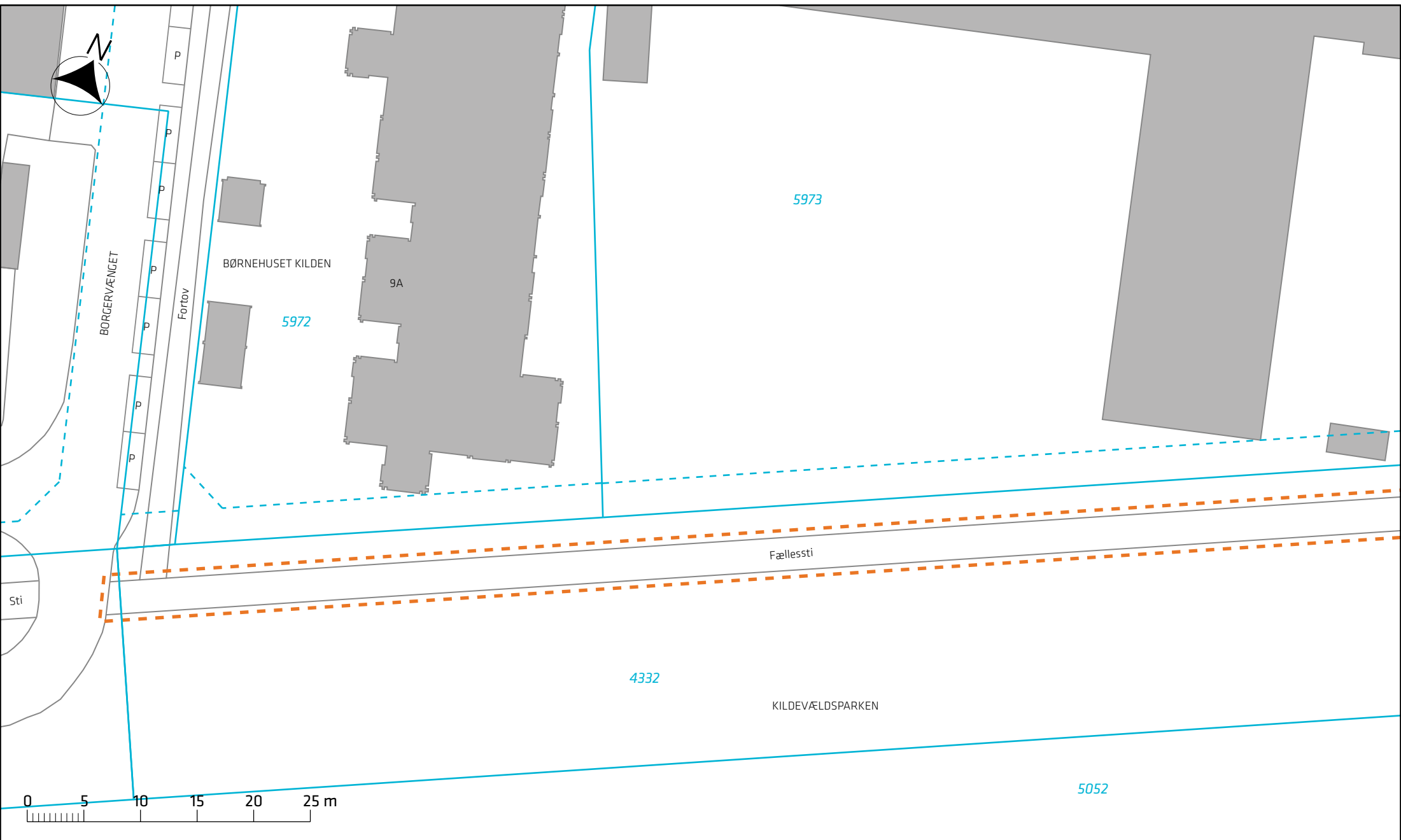
Svanemølleruten, etape 4

Kildevældsparken

Projektforslag

Bilag 3D





Signaturforklaring

-  Projektområde
-  Matrikelskel
-  Vejudlæg
-  4322 Matrikel nr.

Svanemølleruten, etape 4

Kildevældsparken
Projektforslag

Bilag 3E

