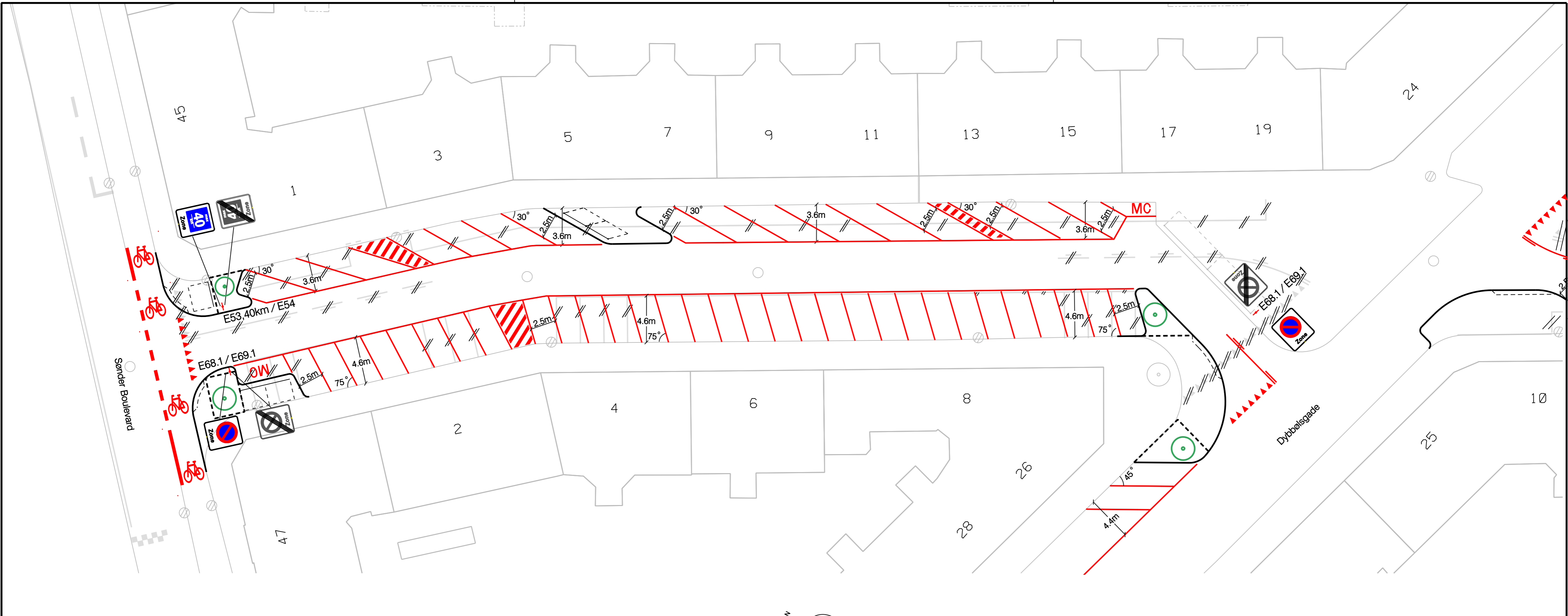

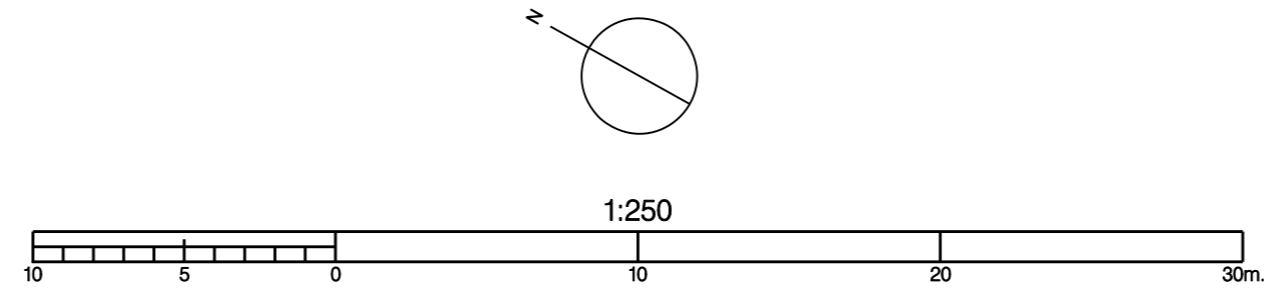


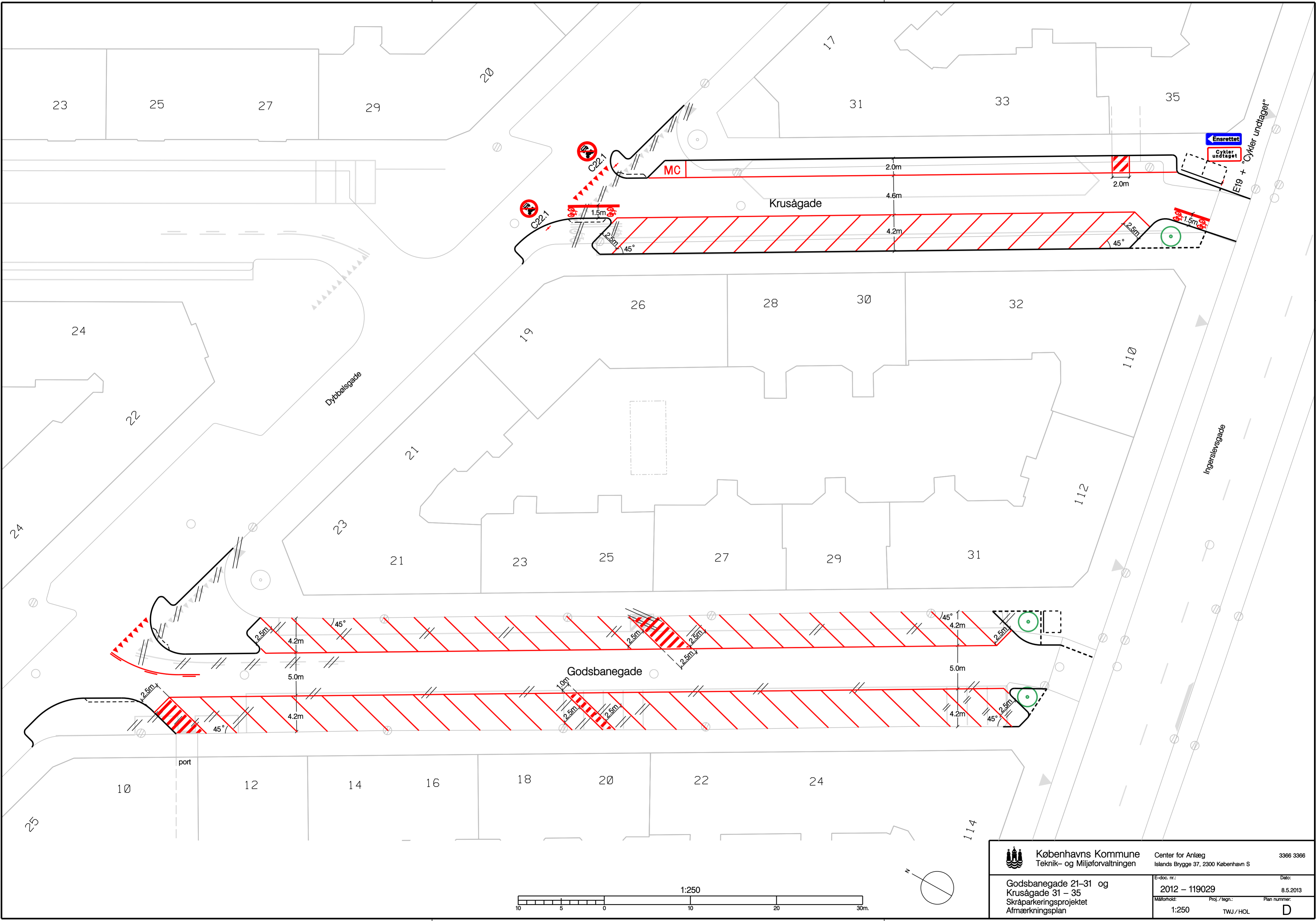
37
 1 3 5 7 9A 9B 11 13 15 17 19 21 23 25 27 29
 2 4 6 8 10 12 14 16 18 20 22 24 26 28 30 32 34 36
 36
 18
 Sønder Boulevard
 Dybbølsgade
 1:250
 10 5 0 10 20 30m

Københavns Kommune Teknik- og Miljøforvaltningen	Center for Anlæg Islands Brygge 37, 2300 København S	3366 3366 Date:
	Sommerstedgade Sønderboulevard - Dybbølsgade Skråparkeringsprojektet Afmærkningsplan	E-doc. nr.: 2012 - 24047

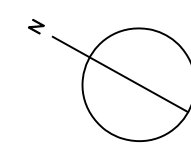
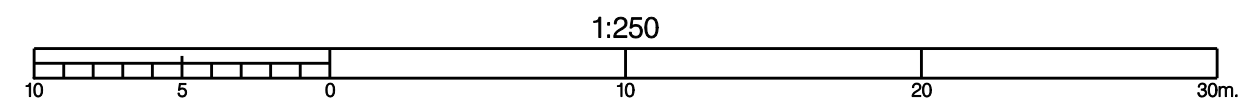
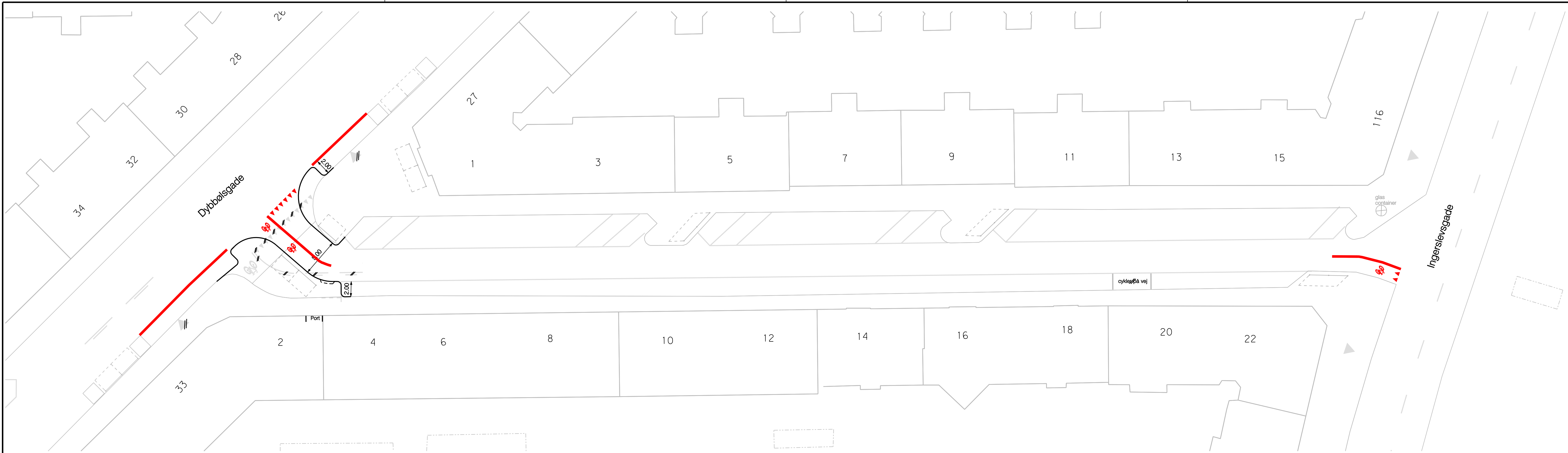



 Københavns Kommune Teknik- og Miljøforvaltningen	Center for Anlæg	3366 3366
	Islands Brygge 37, 2300 København S	
Godsbangade 1-19 Sønderboulevard – Dybbølsgade Skråparkeringsprojektet Afmærkningsplan	E-doc. nr.:	Dato:
	2012 – 24179	15.5.2013
	Målførhold:	Proj./tegn.: Plan nummer:
1:250	TWJ/HOLS	C

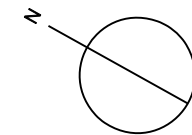
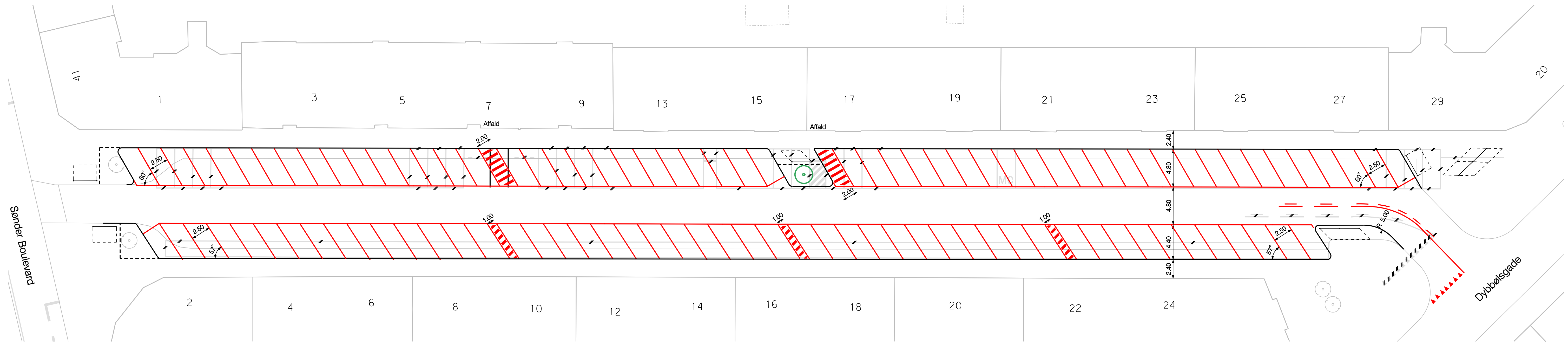




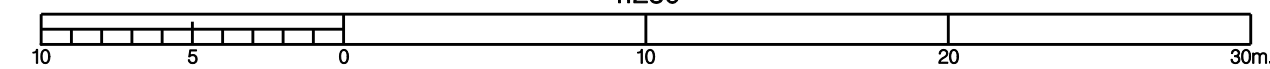
Københavns Kommune Teknik- og Miljøforvaltningen	Center for Anlæg Islands Brygge 37, 2300 København S	3366 3366
	Godsbanevej 21-31 og Krusåvej 31 - 35 Skråparkeringsprojektet Afmærkningsplan	E-doc. nr.: 2012 - 119029
	Målestok: 1:250	Proj./tegn.: TWJ/HOL
		Plan nummer: D




 Københavns Kommune Teknik- og Miljøforvaltningen	Center for Anlæg Islands Brygge 37, 2300 København S	3366 3366
	E-doc. nr.: _____ Dato: 16.05.2013	
Esbern snares gade Skråparkeringsprojektet Afmærkningsplan		Målforskel: 1:250 Proj./tegn.: TWJ/SAAR Plannummer: _____



1:250



 Københavns Kommune Teknik- og Miljøforvaltningen	Center for Anlæg Islands Brygge 37, 2300 København S	3366 3366
	E-doc. nr.: 2012 - 119029	
Krusågade 1-29 Søndreboulevard - Dybbølsgade Skråparkeringsprojektet Afmærkningsplan		Dato: 8.05.2013
Målføhold: 1:250	Proj./tegn.: TWJ/SAAR	Plannummer: B