



1. februar 2018

Sagsnr.  
2018-0277747

Dokumentnr.  
2018-0277747-7

## **Bilag 6 Øget trafikikkerhed – ombygning af farlige kryds og strækninger - parkeringsredegørelse**

### ***Østerbrogade***

I forbindelse med projektet etableres en parkeringsplads på Østerbrogade. Etableringen finder sted i blå betalingszone i beboerlicenszone IØ.



*Kort 1 viser, hvor parkeringspladsen bliver etableret.*

### **Cykelprojekter**

Islands Brygge 37  
Postboks 339  
2300 København S

EAN nummer  
5798009809452

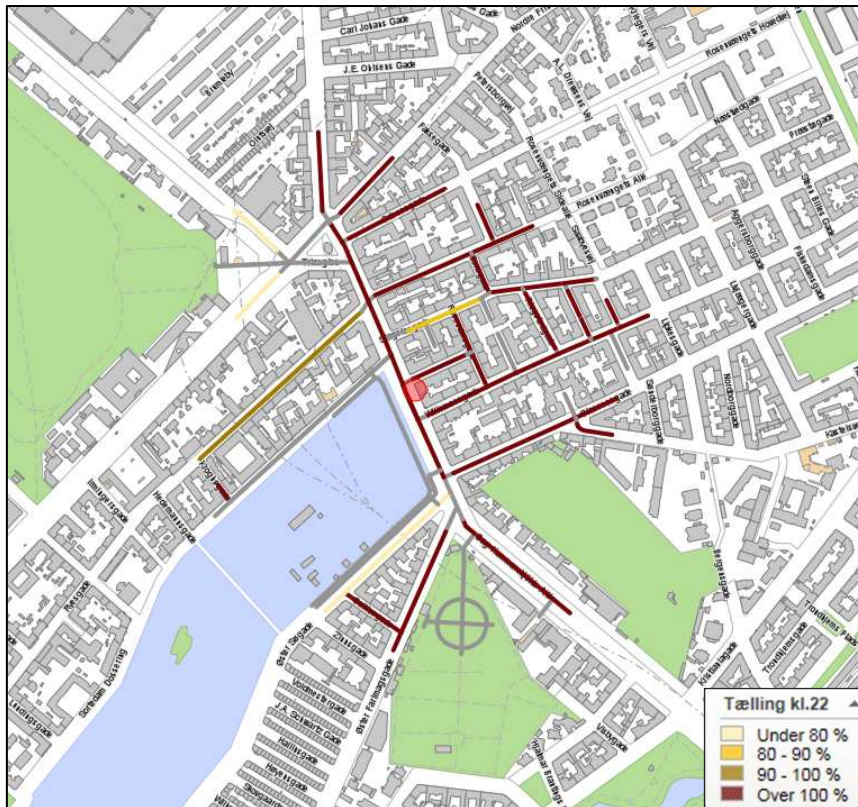
### Belægningsgrader

Der er i øjeblikket 861 parkeringspladser i en gåafstand af 400 m fra den oprettede p-plads. Belægningsprocenten i dette område var hen over døgnet i marts 2018 følgende:

Kl. 12: 91 %

Kl. 17: 100 %

Kl. 22: 105 %

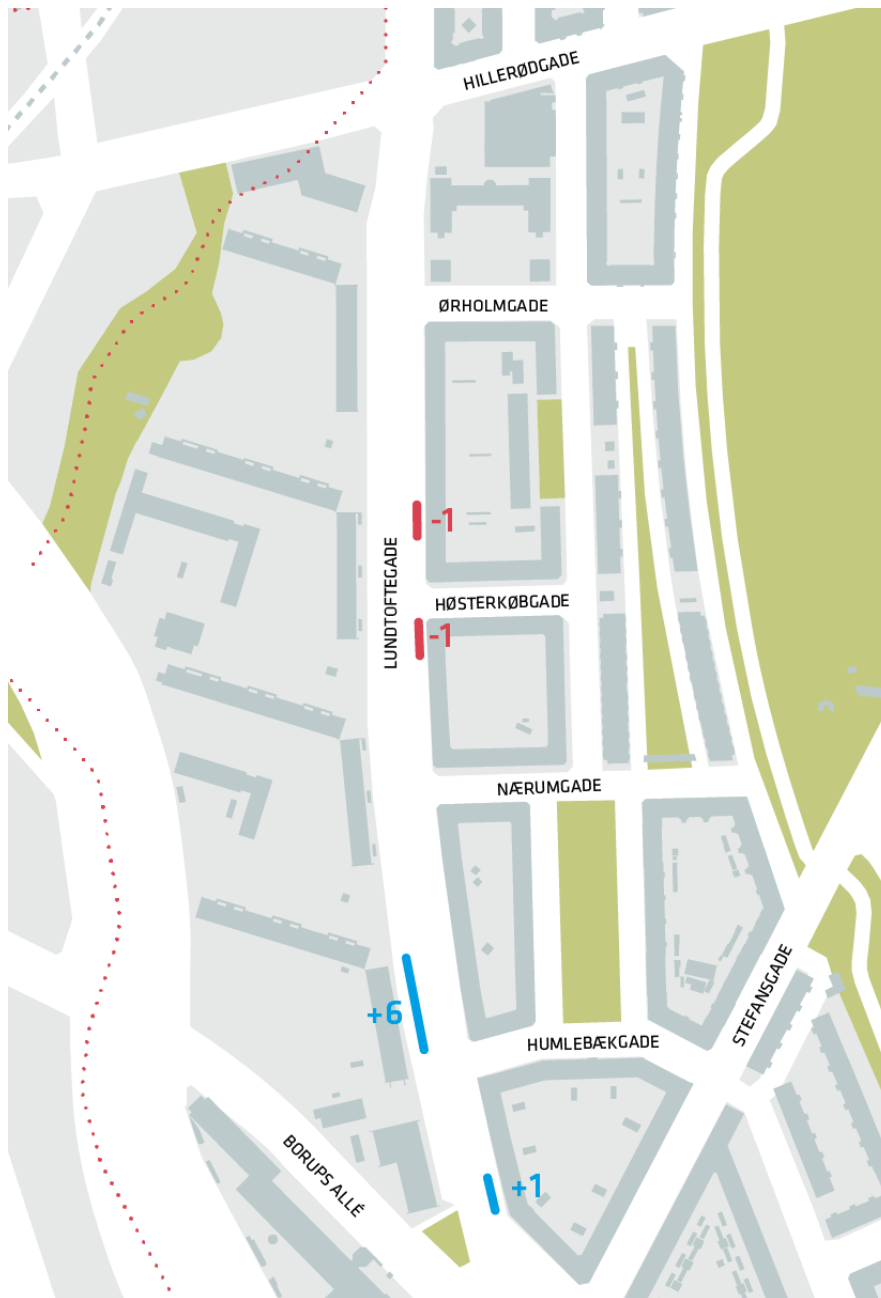


Kort 2 viser belægningsprocenten en hverdag kl. 22 i marts 2018.

Etablering af én parkeringsplads giver ikke udslag på belægningsprocenten.

### ***Lundtoftegade***

Der nedlægges en plads ved Lundtoftegade 52 og en plads ved Lundtoftegade 44. Der oprettes seks pladser ved Lundtoftegade 18-22 og en plads ved Lundtoftegade 2. Etableringen finder sted i gul betalingszone i beboerlicenszone YN.



*Kort 3 viser, hvor parkeringspladserne bliver oprettet og nedlagt.*

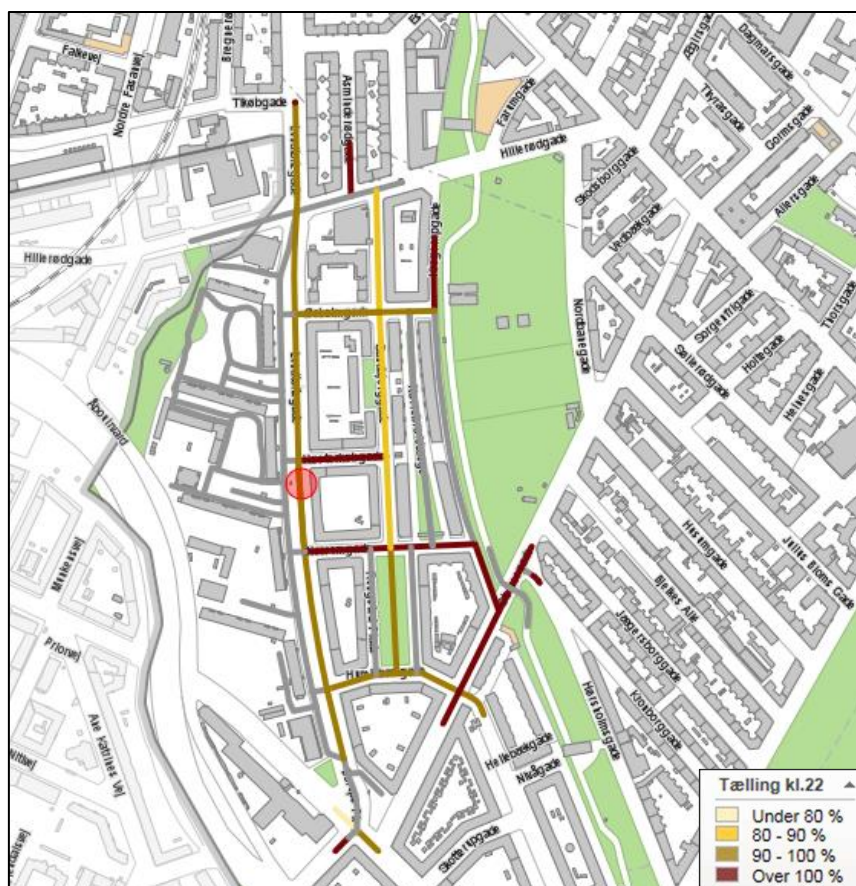
### Belægningsgrader

Der findes i øjeblikket 628 parkeringspladser i en gåafstand af 400 m fra midten af projektstrækningen. Belægningsprocenten i dette område var hen over døgnet i marts 2018 følgende:

Kl. 12: 59 %

Kl. 17: 77 %

Kl. 22: 98 %



Kort 4 viser belægningsprocenten en hverdag kl. 22 i marts 2018.

Efter anlæg af projektet kan belægningsprocenten beregnes til følgende:

Kl. 12: 59 %

Kl. 17: 76 %

Kl. 22: 97 %