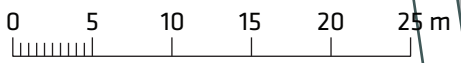


--- Anlægsområde



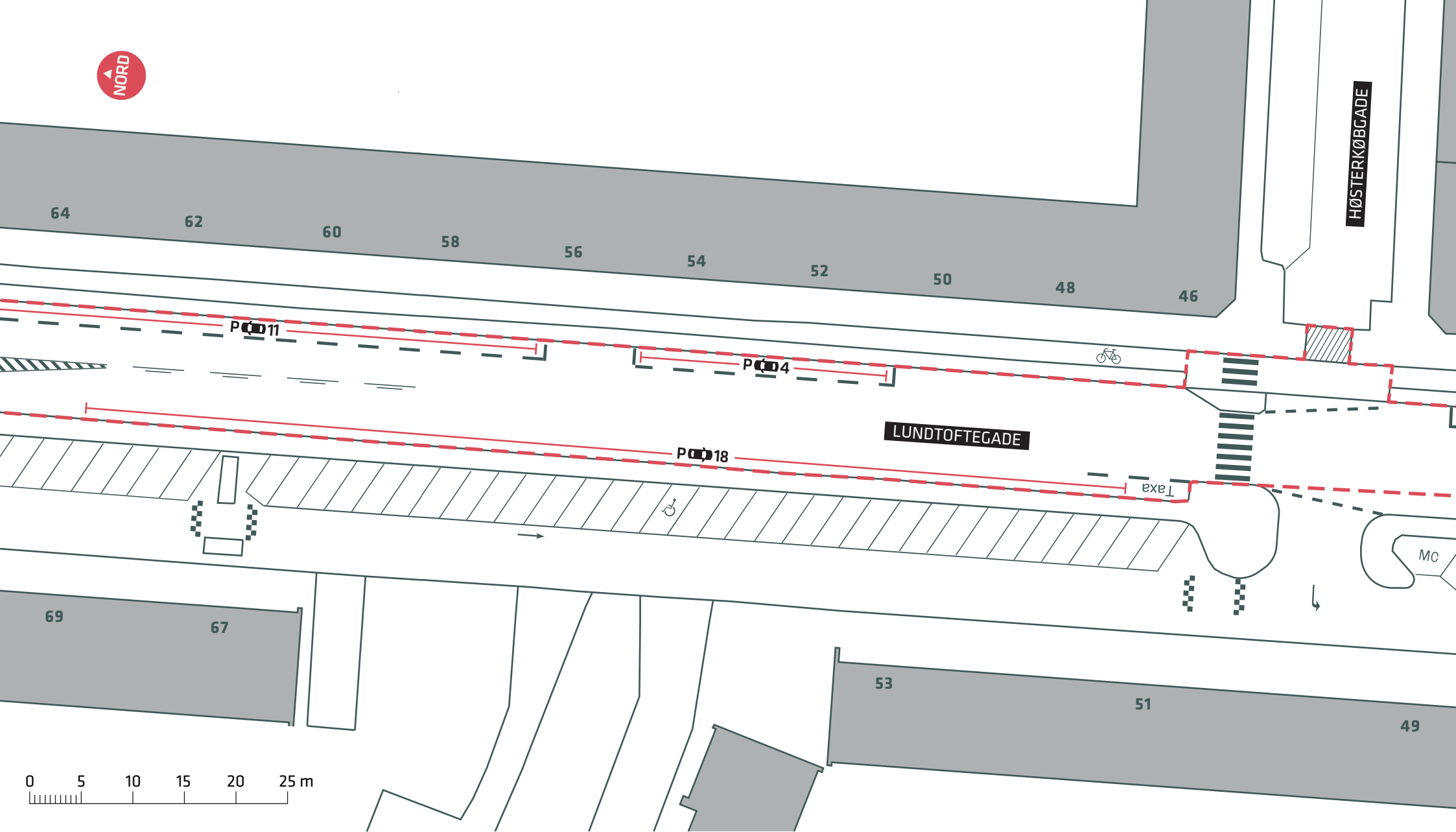
TRAFIKSIKKERHEDSPROJEKTER 2015

Lundtoftegade, Nørrebro

Eksisterende forhold

Bilag 3Aa





--- Anlægsområde

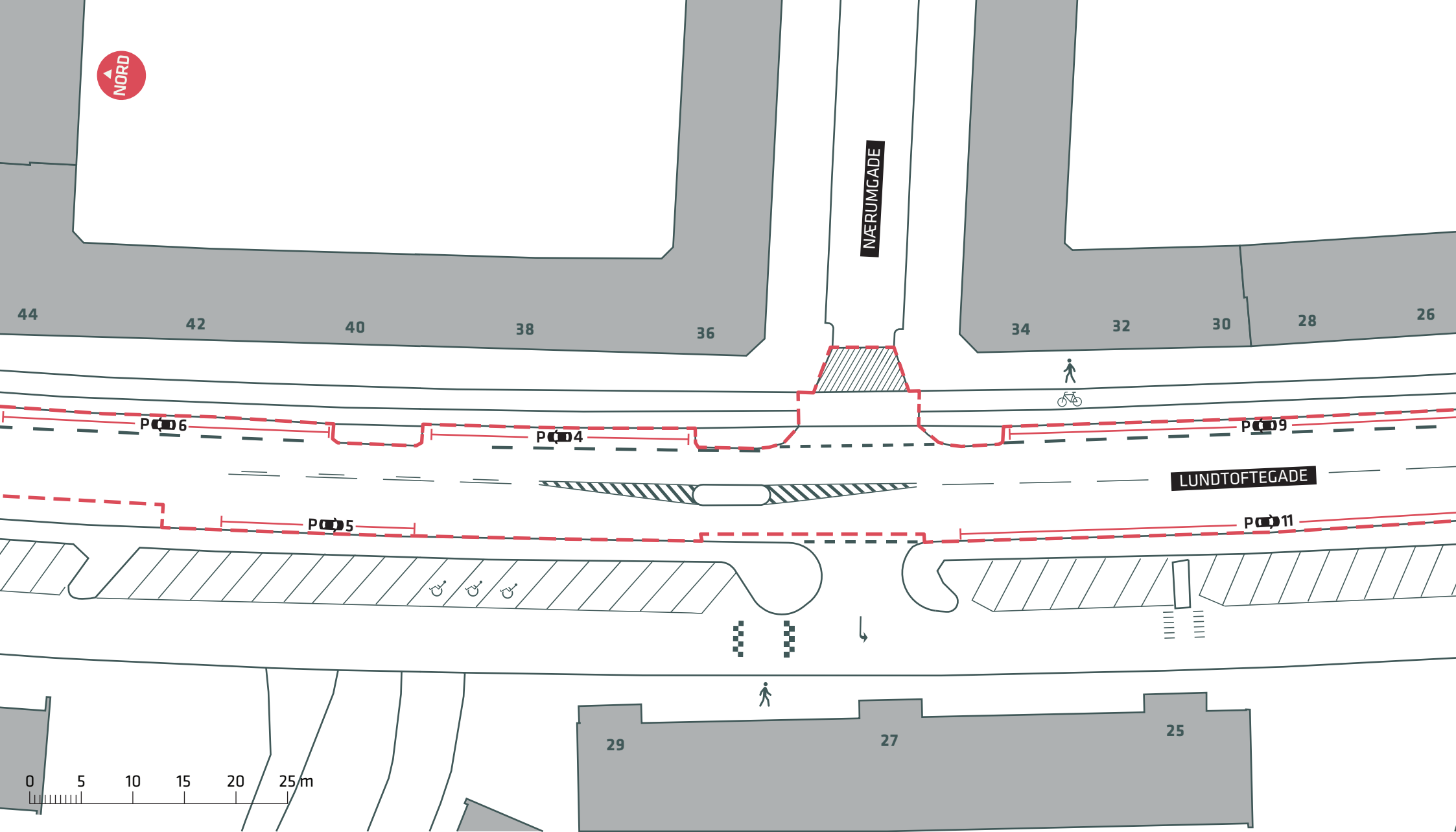
TRAFIKSIKKERHEDSPROJEKTER 2015

Lundtoftegade, Nørrebro

Eksisterende forhold

Bilag 3Ab





--- Anlægsområde

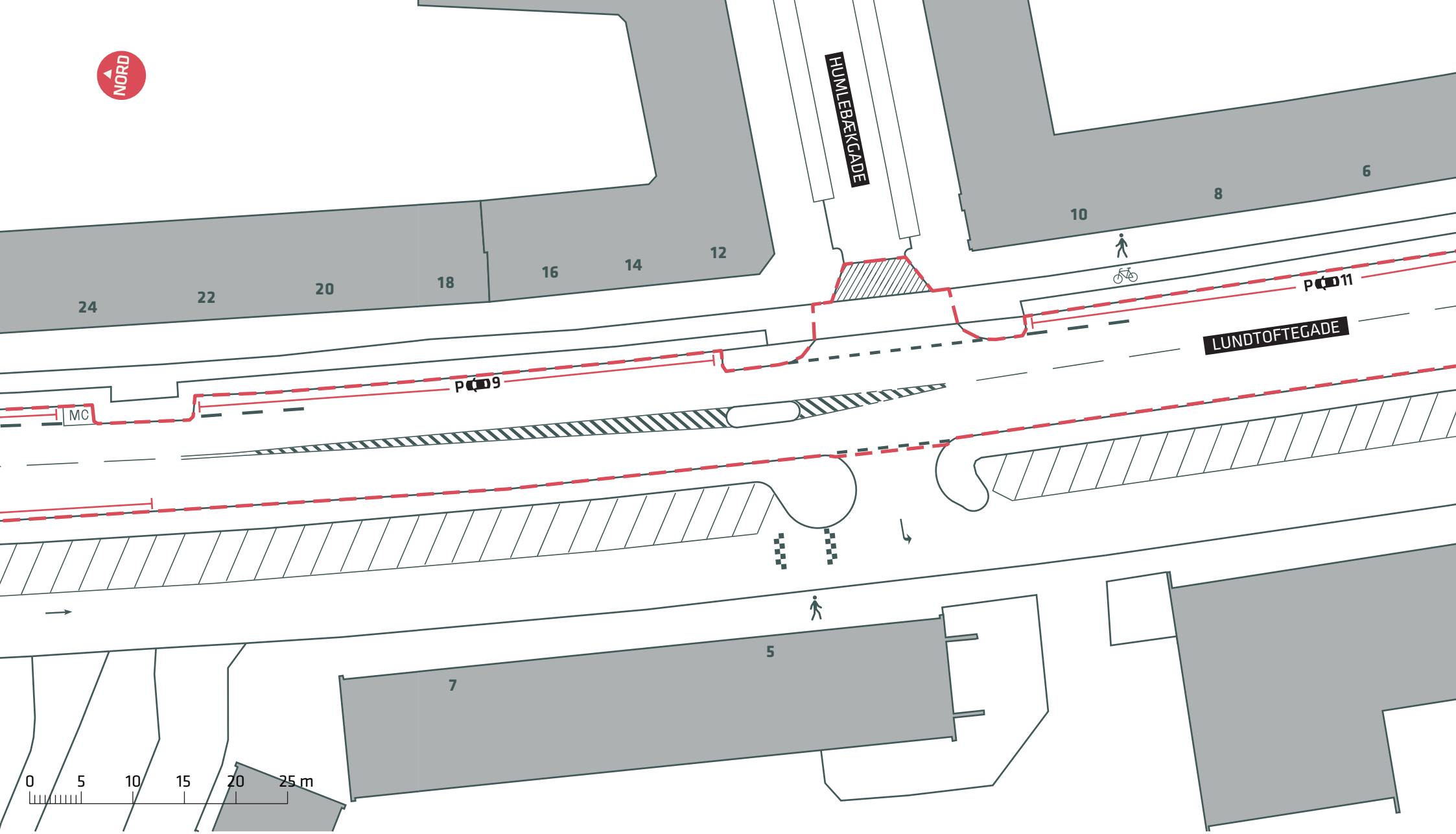
TRAFIKSIKKERHEDSPROJEKTER 2015

Lundtoftegade, Nørrebro

Eksisterende forhold

Bilag 3Ac





--- Anlægsområde

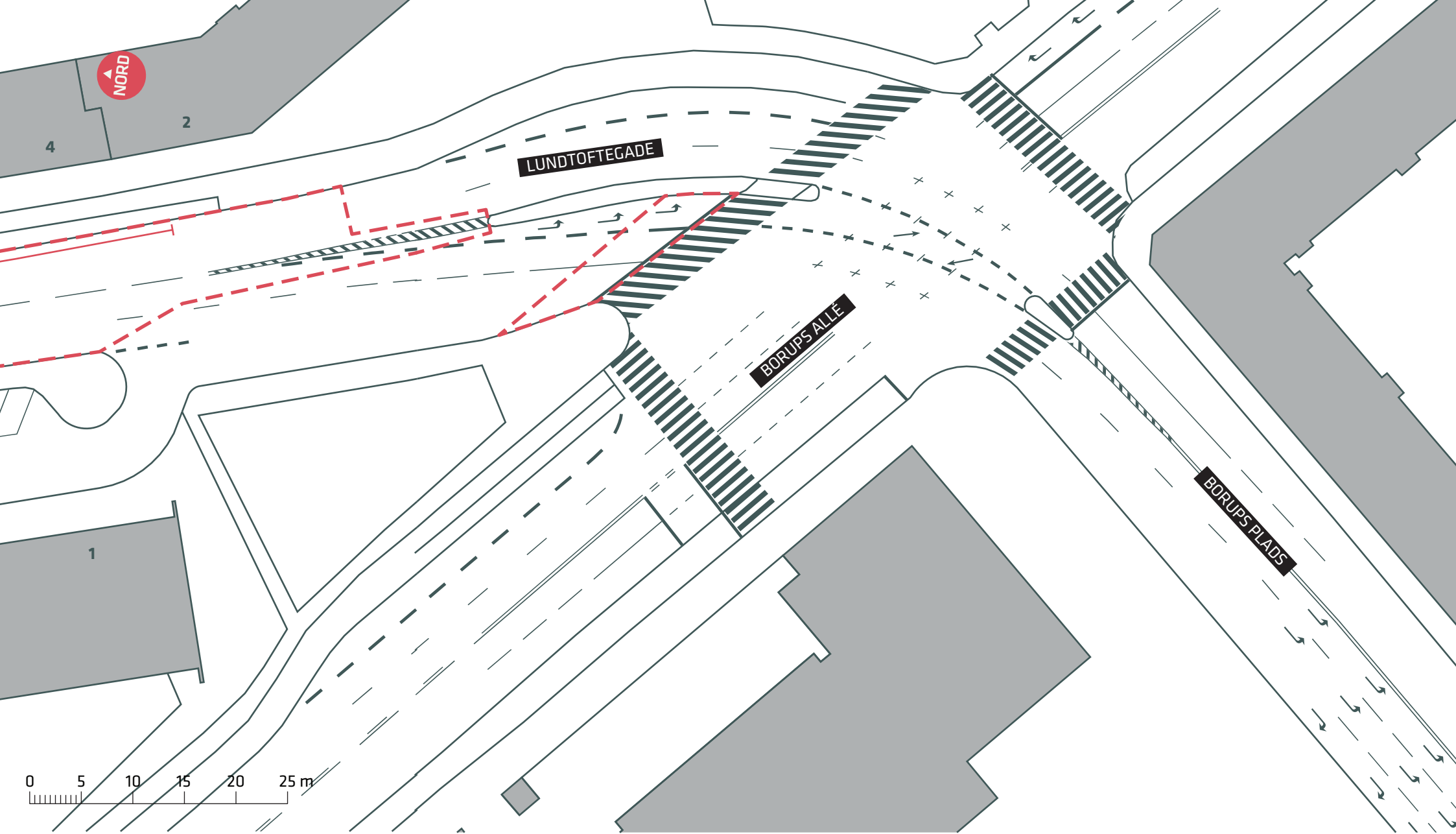
TRAFIKSIKKERHEDSPROJEKTER 2015

Lundtoftegade, Nørrebro

Eksisterende forhold

Bilag 3Ad





--- Anlægsområde

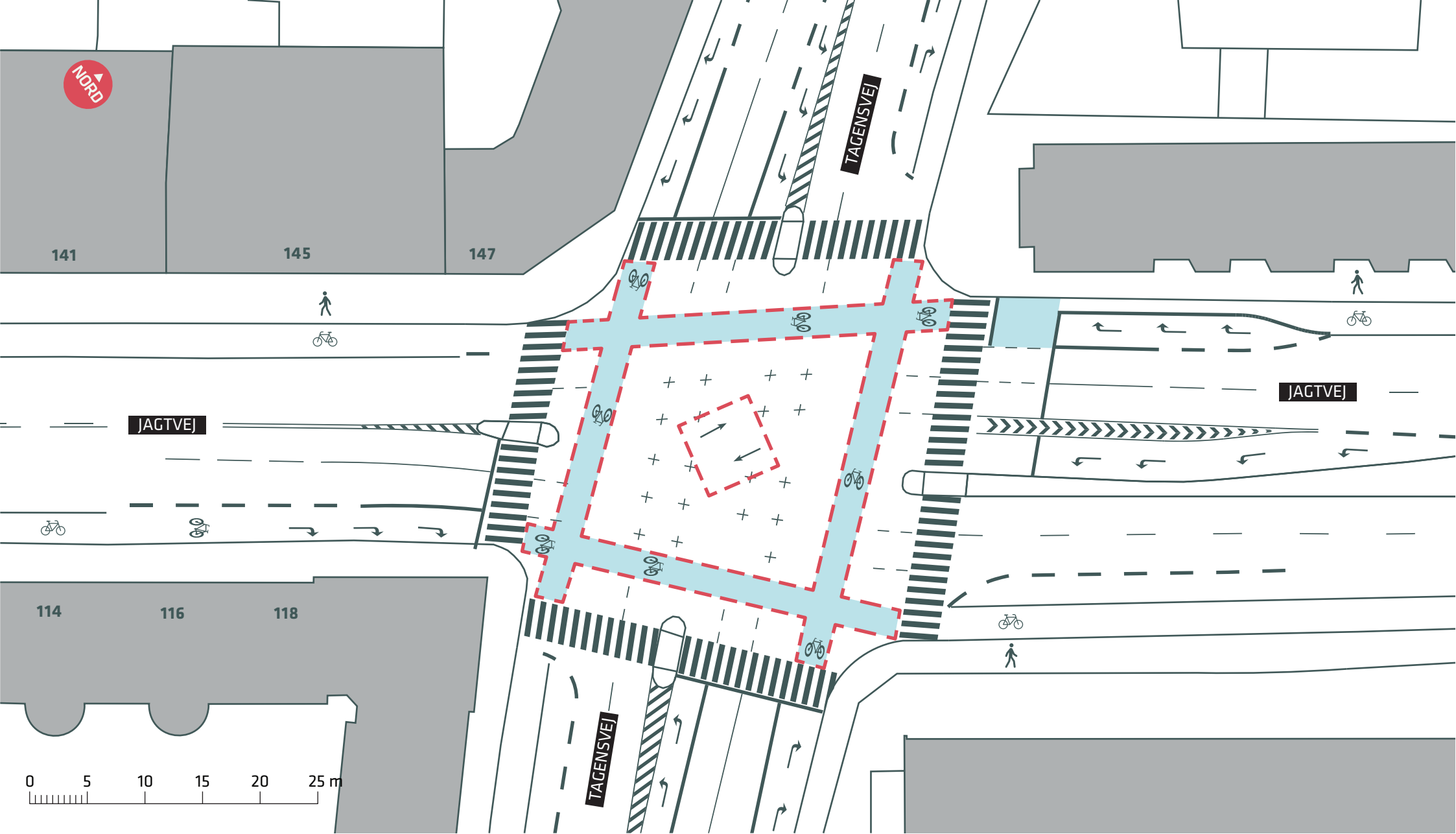
TRAFIKSIKKERHEDSPROJEKTER 2015

Lundtoftegade, Nørrebro

Eksisterende forhold

Bilag 3Ae





--- Anlægsområde

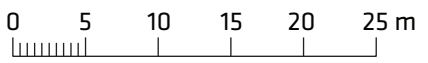
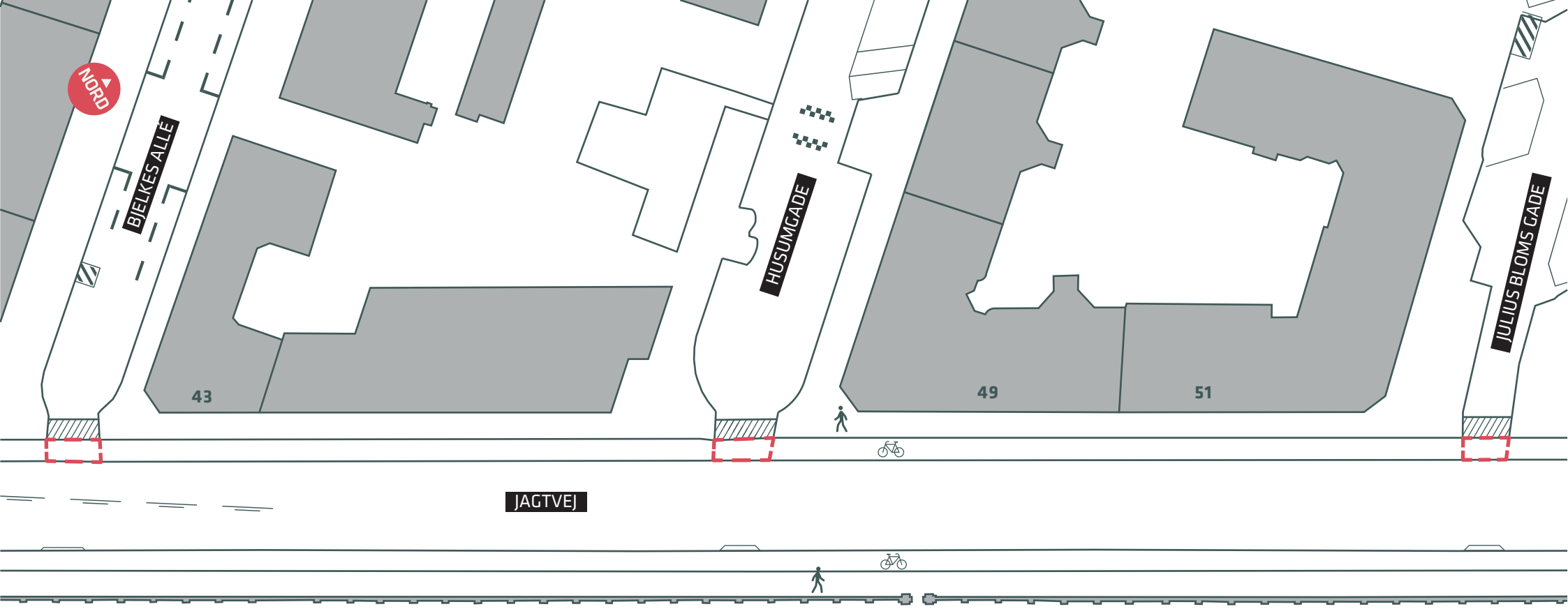
TRAFIKSIKKERHEDSPROJEKTER 2015

Jagtvej/Tagensvej, Nørrebro

Eksisterende forhold

Bilag 3Af





--- Anlægsområde

TRAFIKSIKKERHEDSPROJEKTER 2015

Jagtvej, Nørrebro

Eksisterende forhold

Bilag 3Ag





108

106

104

Busstoppested
der flyttes

GUSTAV ADOLFS GADE



P x 6

ØSTERBROGADE



57



--- Anlægsområde

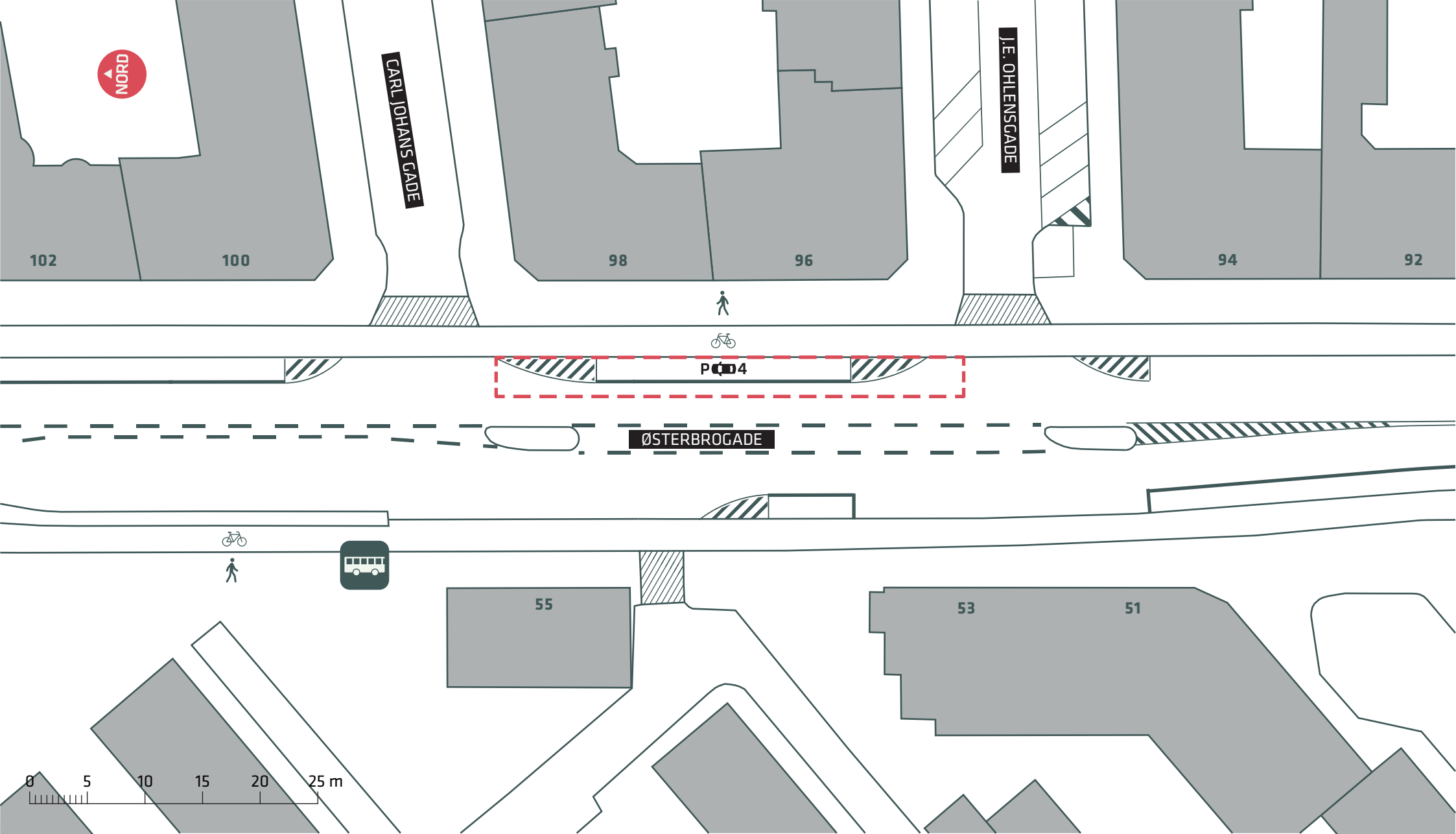
TRAFIKSIKKERHEDSPROJEKTER 2015

Østerbrogade, Østerbro

Eksisterende forhold

Bilag 3Ba





--- Anlægsområde

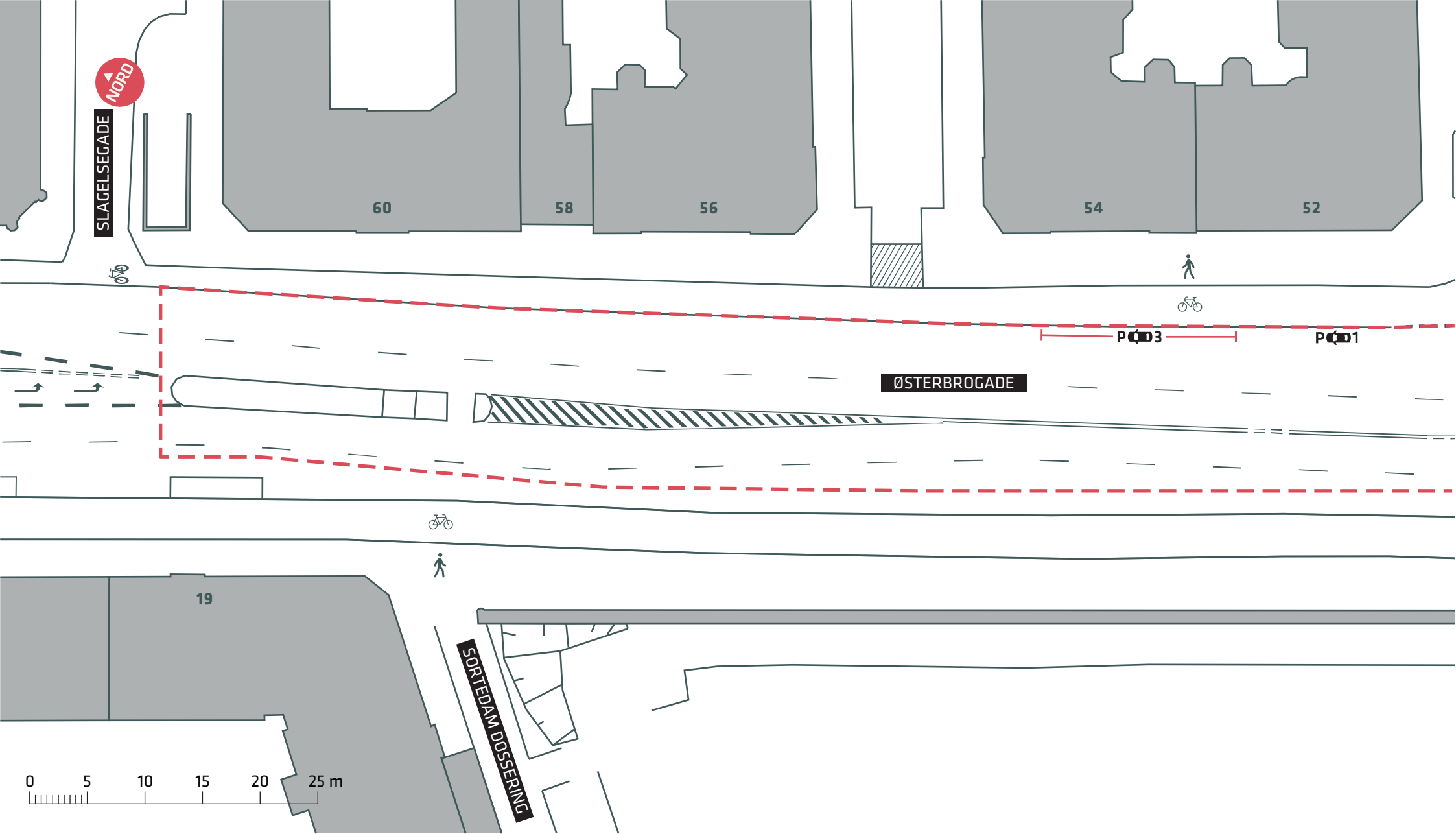
TRAFIKSIKKERHEDSPROJEKTER 2015

Østerbrogade, Østerbro

Eksisterende forhold

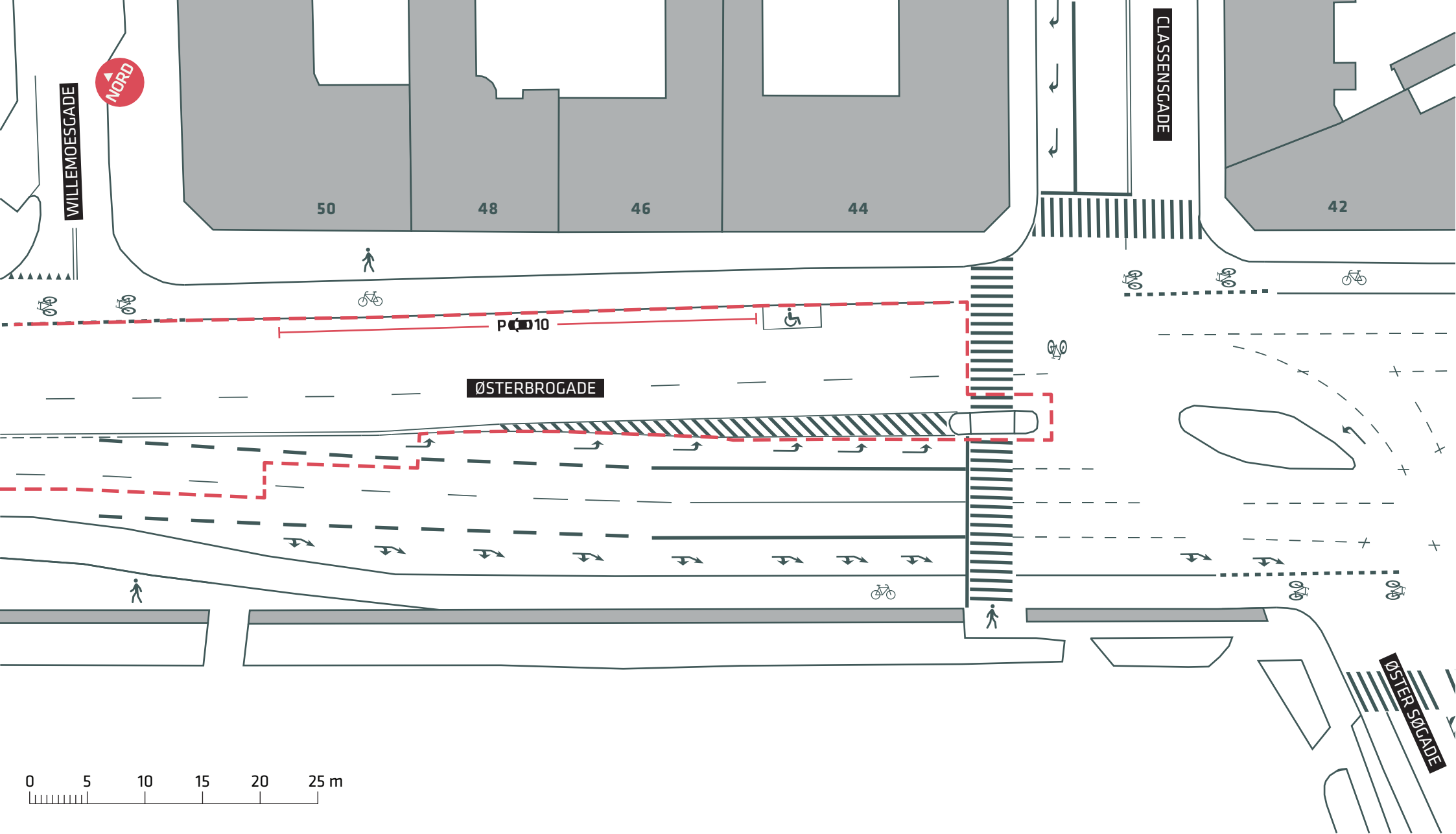
Bilag 3Bb





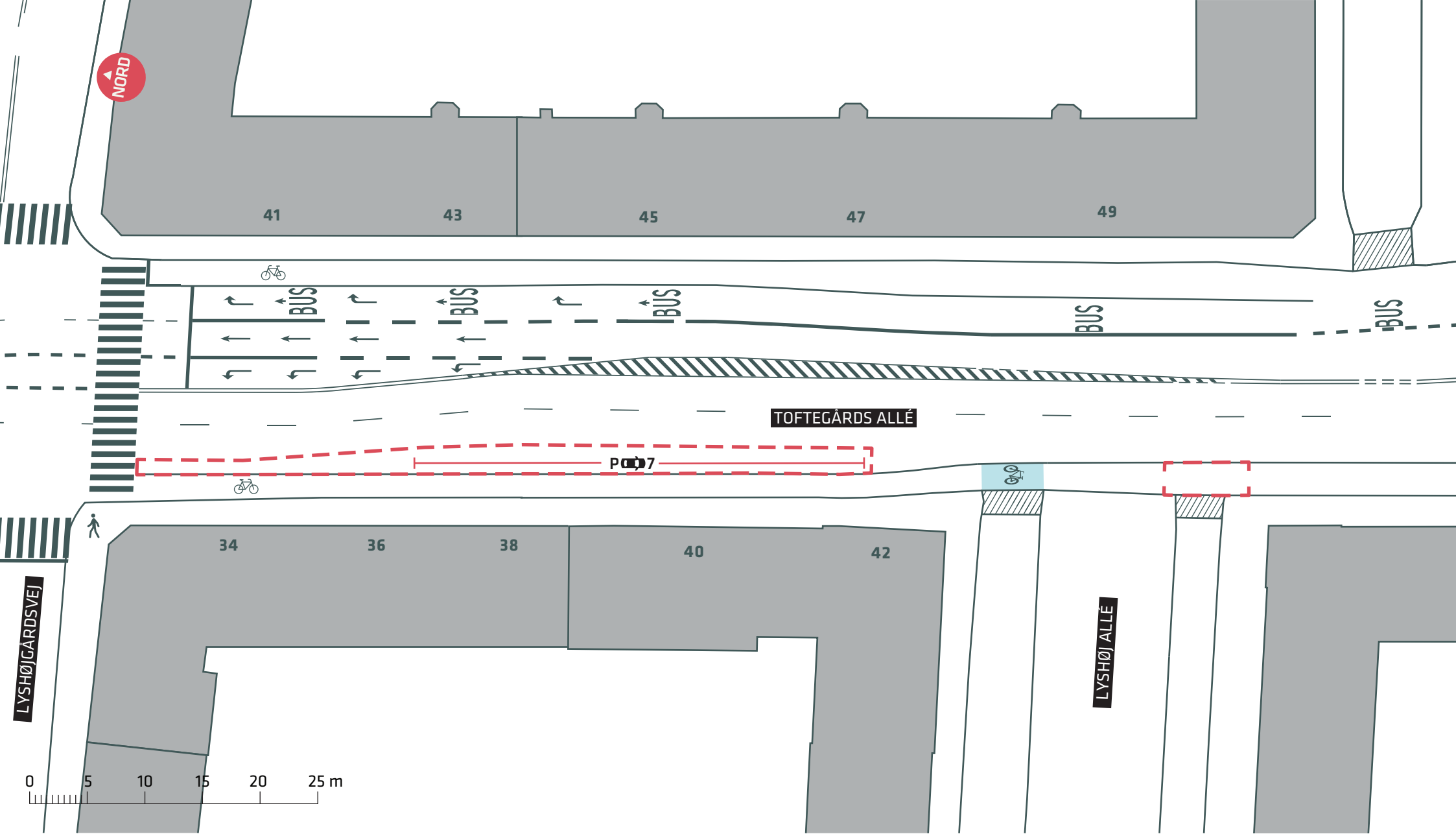
--- Anlægsområde





--- Anlægsområde





--- Anlægsområde

TRAFIKSIKKERHEDSPROJEKTER 2015

Toftegårds Allé, Valby

Eksisterende forhold

Bilag 3C

