




FORNYELSE AF FOLKETS PARK

PROGRAM - DECEMBER 2005



FORNYELSE AF FOLKETS PARK

PROGRAM - DECEMBER 2005



Programmet er udarbejdet i samarbejde mellem:

- Borgere og interessenter
- Algren & Bruun Landskabsarkitekter
- Kragh & Berglund Landskabsarkitekter
- Krat Landskabsarkitekter
- Københavns Kommune, Vej & Park

INDHOLDSFORTEGNELSE

INDLEDNING	SIDE 3
Baggrund	side 3
KONKURRENCEOPGAVEN	SIDE 4
Vision	side 4
Områdefægrænsning	side 4
Omgivelser og sammenhænge	side 4
Parkens udtryk og stemning	side 6
Trafikale forhold	side 9
Parkens funktioner og elementer	side 10
Materialer og jord	side 10
BAGGRUNDSOPLYSNINGER	SIDE 10
Historie	side 10
Planmæssige bindinger	side 11
ØKONOMI OG PROCES	SIDE 12
Økonomisk ramme	side 12
Proces	side 12
BILAG	
Bilag 1: Liste over borgernes ønsker og idéer	
Bilag 2: Diskussion af ønsker og idéer	
Bilag 3: Tidsplan	

INDLEDNING

Folkets Park er et område i København, som har mange interessenter både blandt lokale borgere, interesseorganisationer, foreninger, institutioner og myndigheder. Det er derfor en vigtig del af projektet at inddrage interessenterne, så de er med til at bestemme, hvordan parken skal forme sig i fremtiden.

Tre københavnske landskabsarkitektfirmaer er inviteret til at deltage i et parallelopdrag om projektet. Parallelopdraget er en åben konkurrenceform, hvor de tre tegnestuer på lige fod deltager og fremlægger deres forslag på diverse borgermøder o. lign. Parallelopdraget vil resultere i tre forskellige bud på, hvordan Folkets Park kan udvikles.

Dette program beskriver tegnestuernes ramme for projekterne til den nye park - det er et arbejdsredskab til at styre udviklingen af projektet, som bl.a. skal være med til at sikre borgenes og kommunens ønsker og krav til den nye park.

Programmet er udarbejdet i et samarbejde mellem borgerne, de tilknyttede rådgivere og Københavns Kommune. På borger- og følgegruppemøder er der udarbejdet en liste over ønsker og idéer til den fremtidige park, men da arealet er begrænset, er det nødvendigt, at tegnestuerne prioriterer. Ønskerne er (overordnet set) indarbejdet i programmet, og den samlede liste over ønsker og idéer vedlægges som bilag.



Folkets Park set fra øst



Folkets Park set fra vest

Baggrund

Folkets Park blev grundlagt for godt 30 år siden af en gruppe meget aktive borgere i kvarteret, som ønskede at udvikle området til en grøn oase i byen.

Parken er blevet drevet og vedligeholdt på privat basis af Folkets Park Initiativet. Den er blevet anvendt af kvarterets beboere i tilknytning til Folkets Hus, der benyttes af forskellige foreninger og enkeltpersoner til musik, dans, kunst, mødelokaler og andre kulturelle formål.

Igennem mange år har der været planer om at udbygge arealet med boliger, men i december 2003 vedtog Borgerrepræsentationen en ny lokalplan, hvori Folkets Park udlægges til offentlig rekreativ brug med parkkarakter. Hermed blev grunden lagt for at udvikle et nyt projekt for parken.

Vision

Folkets Park er en park for folket - der skal være plads til alle.

Folkets Park har en betydningsfuld historie, som skal respekteres, men der skal også tages hensyn til de nye behov, der er opstået siden parken blev grundlagt.

Parken har mange kvaliteter, som skal bevares og styrkes, samtidig med at nye kvaliteter og muligheder tilføjes. Den nye park skal have en stærk, fleksibel og robust udformning med mulighed for alsidig anvendelse for mange befolkningsgrupper i alle aldre.

Parken skal hovedsageligt fungere som rekreativt område for lokalbefolkningen, men skal desuden kunne rumme arrangementer, som tiltrækker en bredere gruppe.

Områdefgrænsning

Folkets Park ligger på Indre Nørrebro mellem Griffenfeldsgade, Stengade og Prins Jørgens Gade. Selve Prins Jørgens Gade er en del af projektområdet. Griffenfeldsgade på strækningen mellem Vævergade og Tjørnegade kan også bearbejdes i projektet. Folkets Hus er ikke med i projektet.

Området er ejet af Københavns Kommune og udgør i alt ca. 5.200m².

Omgivelser og sammenhænge

Folkets Park ligger i en stærkt sammensat del af København, både arkitektonisk og befolkningsmæssigt.

Indre Nørrebro er en af de tættest befolkede bydele i København. Samtidig har Nørrebro meget begrænset friareal pr. indbygger. Søerne, Assistens Kirkegård, Hans Tausens Park, Blågårds Plads, Sankt Hans Torv og Folkets Park er de vigtigste friarealer i bydelen. Blandt dem er Folkets Park det sted, med den mest lokale tilknytning.



Der er i dag gang- og cykelforbindelse mellem Assistents Kirkegård/Hans Tausens Park, Folkets Park, Blågårds Plads og Peblinge Sø. Det er vigtigt at opretholde forbindelsen til kvarterets øvrige friarealer, men samtidig bevare den lokale tilknytning.

Folkets Park har en forholdsvis klar rumlig afgrænsning, dvs. at de fysiske vægge omkring parken danner et nogenlunde præcist defineret rum, og at parken på den måde udgør et grønt "hul" i den omgivende karréstruktur. Mod nord og vest består afgrænsningen af sammenhængende facader.

Mod syd ligger Folkets Hus omgivet af de to gavle mod henholdsvis Griffenfeldsgade og Stengade. På gavlen ved Griffenfeldsgade er der monteret et gavlmaleri, som er karakteristisk i gadebilledet, malet af kunstneren Jakob Strid. Folkets Hus har facade ud til parken, men pga. den afskærmende beplantning er sammenhængen med parken ikke tydelig. Folkets hus skal i højere grad integreres i parken.



Griffenfeldsgade og Strids gavlmaleri



Strids gavlmaleri

Mod øst er afgrænsningen mere diffust defineret af det grønne bælte på FSB's grund mellem Stengade og Blågården. FSB har planer om en kraftig uddynding i de store lindetræer. Der skal derfor arbejdes med den rumlige afgrænsning af Folkets Park mod Stengade.



Prins Jørgens Gade




Stengade og FSB's grund til højre

Parkens udtryk og stemning

Folkets Park er i dag et grønt område med et frodigt og til en vis grad vildt udtryk. Folkets Park skal også fremover være en frodig bypark, der fungerer som grønt åndehul for lokalområdet og appellerer til de besøgendes fantasi og sanser.



Folkets Park og Folkets Hus



Folkets Park

Sol og skygge

Parkens orientering i forhold til verdenshjørnerne betyder, at der er gode muligheder for at nyde solen.

Det meste af parken har mulighed for sol en stor del af dagen. Især på hjørnet af Stengade og Prins Jørgens Gade er der sol det meste af dagen. Midt på sommeren er det først sent på aftenen, at bygningerne i Griffenfeldsgade begynder at skygge.

Med vores relativt få solskinstimer, er det vigtigt, at det er muligt at finde en plads i solen, når den endelig er der.



Skyggediagram for den 15. juni kl. 10



Skyggediagram for den 15. juni kl. 18

Beplantning og belysning

Beplantningen i Folkets Park består hovedsageligt af træer og større buske. Beplantningen er fortrinsvis randbeplantning, som dog flere steder strækker sig ind i parken.

Beplantningen er det vigtigste rumskabende og rumdelende element i parken.

Generelt fremstår beplantningen frodig og naturlig med stor variation i træer og buske, der overvejende er løvfældende. De enkelte dele af beplantningen giver ikke i

sig selv karakter til parken. Det er derfor den samlede frodighed, der giver kvalitet til området.

Plejen af beplantningen har ikke været konsekvent, og især buskplantningerne trænger til fornyelse og fornyelse.

Bepantningen består bl.a. af ahorn-, aske-, birke-, bøge-, ege-, fyre-, linde-, lærke-, paradisæble- og piletræer, samt rødgran og hestekastanie. Derudover er der bl.a. følgende buske og småtræer: gyvel, hassel, hyld, kornel, buksbom, buskrose, syren m.fl.



Det er en stor kvalitet at have eksisterende beplantning, når et område skal fornyes. Selvom træerne stadig er unge, er de så store, at de sammen med busketterne er med til at give parken dens meget frodige karakter.

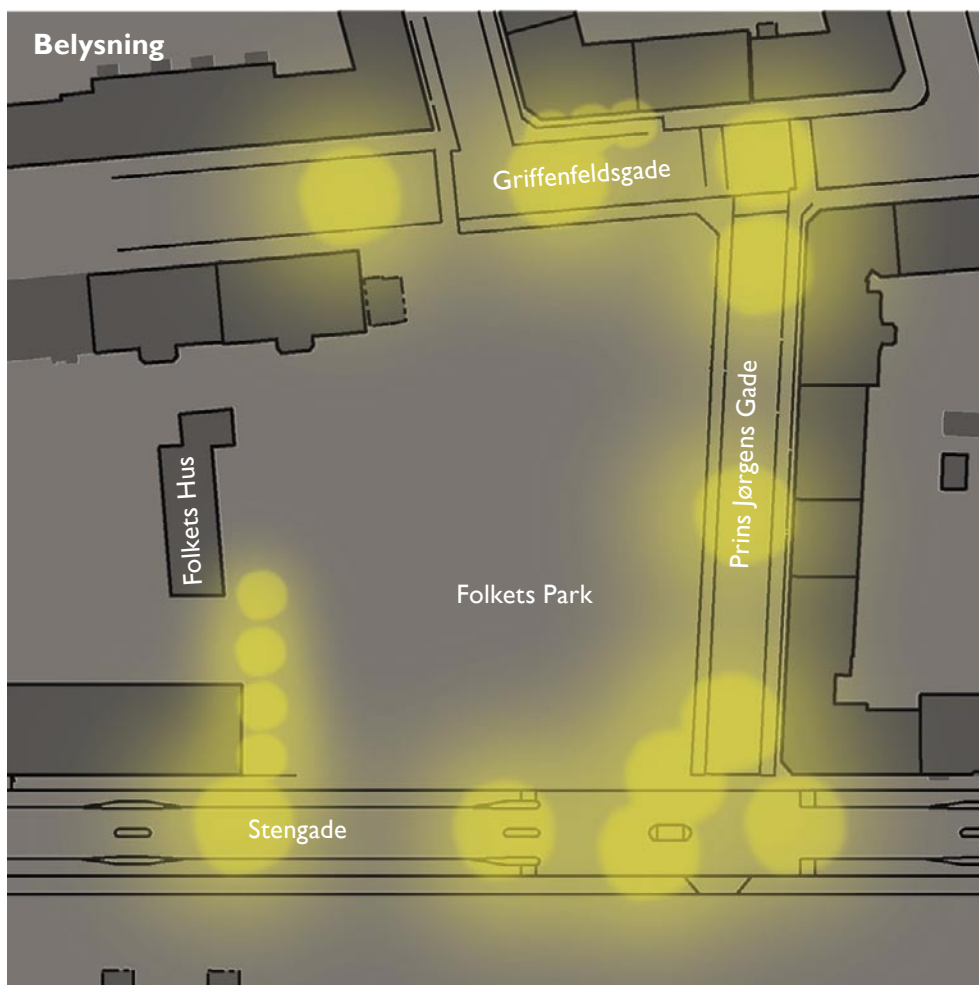
Selve parken er ikke oplyst. Der er ophængt gadebelysning i de tre omkringliggende gader og væghængt belysning på enkelte fasader i Griffenfeldsgade og langs adgangsvejen til Folkets Hus.

Den tætte beplantning og sparsomme belysning giver for nogen en utryk stemning i og omkring parken - specielt når det er mørkt.

Der skal i den nye park være mere åbent mod omgivelserne. Stier og opholdsarealer skal oplyses i et omfang, så der fortsat er mørkere områder i parken.

Selvom der skal tyndes ud i den eksisterende beplantning, skal dele af den også bevares

Udvælgelsen af hvilke dele af beplantningen, der skal bevares, skal foretages ud fra en samlet vurdering af træernes sundhedstilstand og indpasningen i det nye projekt. Borgerne vil i starten af 2006 gennemgå hvilke træer, der har historisk betydning og affektionsværdi for stedet.



Belægninger

Størstedelen af overfladerne er græs. Stier og arealer omkring bænke osv., består af trampede stier, grusflader og flisebelægninger. Omkring Folkets Hus er der en fast belægning bestående af asfalt.

“Tilgængelighed for alle” er et vigtigt indsatsområde for Københavns Kommune. Der skal derfor tages hensyn til bevægelseshæmmede og synshandicappede, bl.a. når der vælges belægninger.

Trafikale forhold

Gaderne omkring Folkets Park har igennem de senere år gennemgået en del trafiksaneringer - bl.a. er Prins Jørgens Gade og Griffenfeldsgade blevet spærret for gennemkørsel, og i Stengade er der blevet etableret en bussluse. Busslusen bliver dog fjernet, og i stedet bliver der anlagt pukkelbump, som tillader gennemkørsel for biltrafik, men besværliggør den betydeligt.

De trafikale forhold for biler kan ikke, ud over de nedenfor nævnte punkter, ændres i dette projekt. Der kan ikke etableres parkeringspladser i parken.

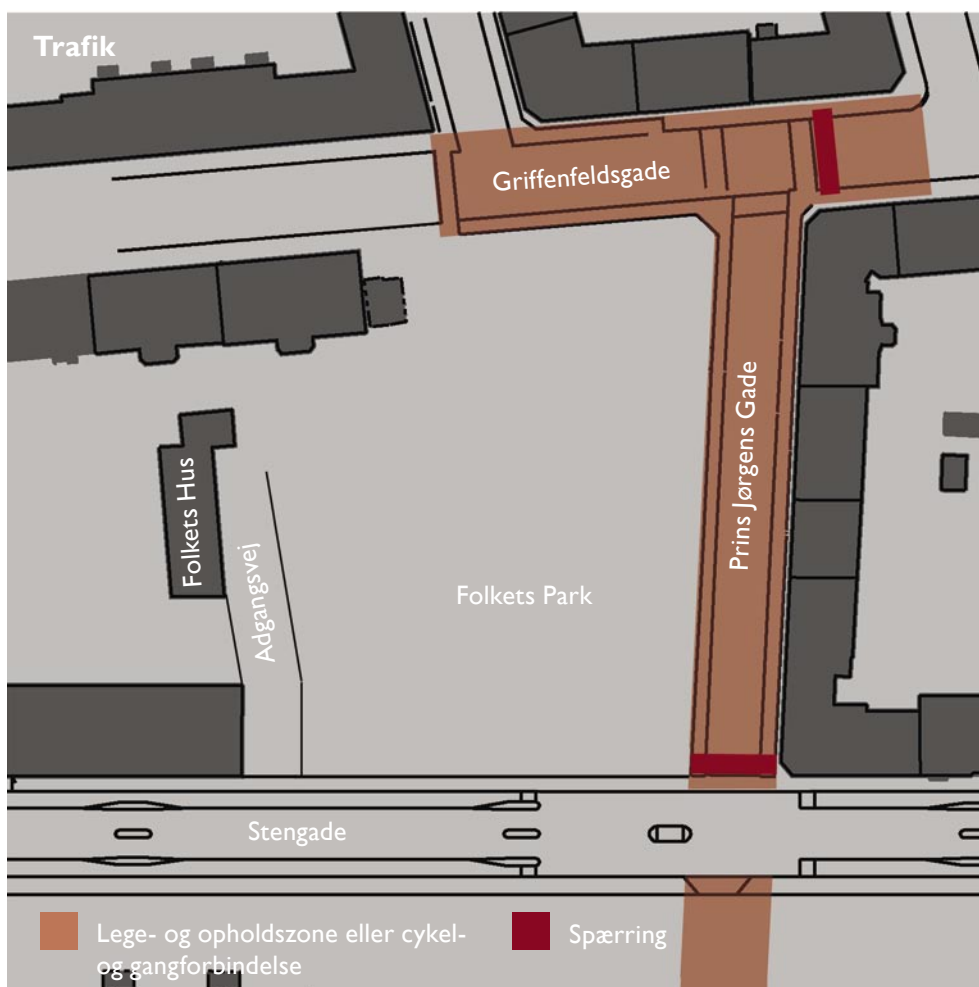
Prins Jørgens Gade kan inddrages i projektet. Der skal fortsat sikres adgang for udrykningskøretøjer, skralde- og flyttebiler til alle berørte opgange og indgange.

Griffenfeldsgade på strækningen mellem Vævergade og Tjørnegade har i dag status som lege- og opholdszone. Der kan arbejdes med at tydeliggøre denne status. Bearbejdningen skal overholde de krav, der er for udformning af lege- og opholdszoner.

I planlægningen af de inddragede gadearealer skal der tages hensyn til de lavtliggende stuelejligheder.

Den ovenfor beskrevne forbindelse fra Assistents Kirkegård/Hans Tausens Park til Peblinge Sø, består mellem Griffenfeldsgade og Stengade af Prins Jørgens Gade. Forbindelsen skal opretholdes, men behøver ikke at ligge i Prins Jørgens Gade.

Der skal være adgang til Folkets Hus fra Stengade. Adgangsvejen skal kunne bære tung trafik.



Parkens funktioner og elementer

Området indeholder i dag legeplads, skate-rampe, bålplads, forskellige sidde- og opholdsmuligheder, samt en række figurer, som har stor historisk betydning. Generelt er selve området meget nedslidt, og det forskellige inventar og udstyr er præget af hærværk.

Folkets Park skal kunne anvendes af mange forskellige mennesker i alle aldersgrupper, bl.a. børn, studerende, hjemløse, unge, indvandrere, ældre osv. Parken skal således kunne anvendes alsidigt - der skal være plads til alle.

Det skal være muligt at sidde og nyde solen - alene eller i grupper. Der skal være arealer til boldspil og forskellige former for leg.

Samtidig skal der være plads til arrangementer i form af mindre koncerter, cirkus o. lign. Der kan etableres fast strømforsyning i parken, som kan anvendes ved arrangementerne.

Det kan være en fordel at skabe fleksible anvendelsesmuligheder, eventuelt ved at kombinere forskellige funktioner.

I samarbejde med borgerne er der udarbejdet en ønske- og idéliste til funktioner i parken. Der er mange ønsker og idéer til den fremtidige park. Der skal derfor prioriteres ud fra listen, som er vedlagt som bilag.

Materialer og jord

I valget af materialer og inventar (bænke, skraldespande, belysningsarmaturer m.v.) er både funktionalitet, bæredygtighed og driftshensyn vigtigt.

Der er foretaget forundersøgelse af jordforureningen i Folkets Park. Undersøgelsen blev gennemført pga. af mistanke om, at jorden i parken kunne være forurenede, da der tidligere har ligget både galvaniserings- og trykkerivirksomheder på arealet, samt at der på en tilstødende grund er fundet en kraftig blyforurening.

Parken blev opdelt i 42 prøveudtagningsfelter på ca. 100m². I hvert felt er der udført 5 gravninger (i alt 210 stk.) i 0,5m dybde. De 5 prøver fra hvert felt er siden hen blevet samlet til 1 prøve, som så er blevet analyseret. Derudover er der udtaget prøver af 3 jordhøje, som ligger på arealet. I alt er der således udtaget 45 prøver til forklassificeringen.

Samtlige jordprøver er analyseret for oliekomponenter, tjærestoffer (PAH'er) og tungmetaller. Analyserne viser, at forureningen ikke er så kraftig som frygtet. Størstedelen af jorden kan klassificeres til klasse 2 og 3, mens enkelte områder er klasse 4 jord. Derudover viste det sig under prøveudtagningen, at der kun er et ganske tyndt lag muld (15-50cm). Herunder ligger gammelt byggeaffald og fundamenter fra det tidligere byggeri.

Som udgangspunkt skal håndtering af jorden ligge indenfor den samlede økonomiske ramme, men det kan vise sig, at bortskaffelse af forurenede jord og byggeaffald kan fordyre projektet.

I forbindelse med behandlingen af forurenede jord skal "Regulativ for anvisning af forurenede jord i Københavns Kommune" overholdes.

Historie

Folkets Park og Folkets Hus blev grundlagt i 1971, som et privat initiativ fra kvarterets beboere efter nedrivning af den tidligere boligbebyggelse iht. en saneringsplan for karreén. Folkets Hus har siden da fungeret som brugerstyret aktivitetshus, og Folkets Park er blevet anvendt i tilknytning hertil.

Den 18. februar 1993 blev Lokalplan nr. 215 "Stengade II" bekendtgjort. Heri er arealet fastlagt til boligbyggeri som randbebyggelse langs gaderne.

I 1996 dannede en gruppe lokale beboere Folkets Park Initiativet, der bl.a. organiserede etableringen af en legeplads på arealet. Frem til december 2004 har gruppen stået for drift og vedligeholdelse bl.a. ved fælles arbejdsdage.

Den 14. juni 2000 vedtog Københavns Borgerrepræsentation en pakke med fire projekter, som var resultatet af en dialogproces mellem Københavns Kommune og borgerne. Pakken betød, at der skulle bygges boliger på "Have på en nat" grunden i Guldbergsgade, at der skulle bygges en idrætshal i Korsgade, at der skulle etableres et parkeringsanlæg på hjørnet af Blågårdsgade og Åboulevarden, og at Folkets Park skulle bevares som grønt område.

Den 11. december 2003 vedtog Borgerrepræsentationen "Tillæg til lokalplan nr. 215 'Stengade II' med kommuneplantillæg" – heri blev Folkets Park udlagt til offentlig rekreativ brug med parkkarakter.

Planmæssige bindinger

Lokalplan nr. 215 "Stengade II" med tillæg 1

- Området skal være tilgængeligt for offentligheden og fastlægges til offentlige, rekreative formål med parkkarakter.
- Området skal anlægges efter en samlet plan, og kan indeholde opholdsarealer, haveanlæg, legeplads, boldbane og lignende til offentlig anvendelse, samt miljømæssige og publikumsorienterede servicefunktioner.
- Der skal anlægges en gennemgående fodgænger- og cykelsti, der styrker forbindelsen i øst-vestgående retning.
- Disponering, belysning, beplantning mv. skal være med til at danne en harmonisk sammenhæng inden for området og i forhold til de omkringliggende områder.
- Mod Griffenfeldsgade og Stengade skal området afsluttes med en i gadebilledet markant, afgrænsning i form af træer.
- Træer i området skal være lavere træarter, fortrinsvis blomstrende. Placering af træer skal vurderes i forhold til skyggevirksomheder for de tilstødende boligbebyggelser.
- Prins Jørgens Gade kan delvist nedlægges som vejareal, men skal fortsat fungere som adgangs- og brandvej for de tilstødende bygninger. Vejarealet skal fremover indgå, som en del af parken.
- Fodgængearealer skal tilgodeses bevægelseshæmmedes færdsel på arealet.
- Der må ikke indrettes parkering for biler i anlægget.
- Der kan i begrænset omfang indrettes legeplads for karreens børneinstitutioner, der i institutionernes åbningstid kan aflukkes.
- Der kan i mindre omfang etableres udeservering.

- Der kan i fornødent omfang etableres bygninger til depot, toilet og lignende.
- Det skal tilstræbes, at der projekteres efter miljørigtige principper.
- Der skal i fornødent omfang tages hensyn til jordforurening.

Helbredsplan 1979 for Indre Nørrebro

Der anlægges et større sti- og gågadesystem, som skal styrke forbindelsen for fodgængere og cyklister på Indre Nørrebro. Stinettet forbinder bl.a. en række rekreative arealer, herunder Peblinge Dosseringen, Legepladsen Wesselsgade, Blågårds Plads, Folkets Park, Assistens Kirkegård og Hans Tausens Park.

Kommuneplan 1997

Området er fastlagt som B5 område (boliger). Dette blev ændret ved kommuneplantillæg if. Lokalplan nr. 215 "Stengade II" med tillæg 1 til fremtidig status som O1 (fritidsformål mm.)

Parkpolitik 2003 for Københavns Kommune

Københavns Kommunes parkpolitik har som overordnet målsætning at udvikle og beskytte de grønne strukturer og områder til smukke, frodige væresteder for byens befolkning. Målsætningen er, at parkerne skal kunne give bybefolkningen oplevelse af natur og understøtte behovet for plads til leg og bevægelse inden for en rimelig afstand af boligen.

I følge parkpolitiken er det også vigtigt, at der i de bydele, som er dårligt forsynede med grønne områder, herunder Indre Nørrebro, lægges stor vægt på kvaliteten i de enkelte områder og på at skabe forbindelser, som giver adgang til byens andre grønne områder.

Byens parker skal være oplevelsesrige, frodige og mangfoldige, og skal frit og trygt kunne benyttes af børn og voksne. Der skal skabes mulighed for leg og bevægelse, motion og idræt, samt mødesteder på tværs af alder, kultur og interesser.

ØKONOMI OG PROCES

Økonomisk ramme

Projektet forventes at koste ca. 5 mio. kr. Midlerne er reserveret på Vej & Parks investeringsplan. Den endelige økonomi og finansiering vil blive afklaret i forbindelse med det videre arbejde med projektet.

Der skal i projektet tages højde for, at den fremtidige driftsøkonomi ikke skal overstige det normale niveau for lignende områder.

Proces

Tidsplan for projektet er vedlagt som bilag 3.

Dispositionsforslag

På baggrund af dette program udarbejder de tre tegnestuer hver deres dispositionsforslag til den nye udformning af Folkets Park. Under udviklingen af projekterne vil følgegruppen, der er nedsat på det første borgermøde, få mulighed for at se og kommentere forslagene.

De tre dispositionsforslag fremlægges på et offentligt borgermøde, hvor alle fremmødte får mulighed for at udtrykke deres meninger om projekterne. Projekterne indstilles herefter med kommentarer fra borgerne og anbefalinger fra forvaltningen til Teknik- og Miljøudvalget, der træffer beslutning om hvilket projekt, der skal arbejdes videre med.

Projektforslag

Tegnestuen der har udviklet det udvalgte forslag indarbejder de fremkomne kommentarer og viderebearbejder projektet frem til projektforslag. De endelige forslag fremlægges for sidste gang på det 4. borgermøde og indstilles igen til Teknik- og Miljøudvalget, samt til Økonomiudvalget og Borgerrepræsentationen til godkendelse og bevilling af midler til udførelsen.

Detailprojekt, udbud og udførelse

Efter den politiske behandling af projektet fortsættes med detailprojektering og udbud af projektet.

Når der er afholdt licitation, og der er indgået kontrakt med den vindende entreprenør, opstartes udførelsen af projektet forventeligt i efteråret 2006, og afsluttes i foråret 2007.

Det er et ønske fra borgerne, at der kan være aktiv lokal deltagelse i anlægsprocessen. Der vil derfor bl.a. blive nedsat et byggeudvalg, f.eks. bestående af repræsentanter fra følgegruppen, som løbende vil holde møder med Vej & Parks byggeledelse om projektets fremdrift og eventuelle tilpasninger i projektet.

Vej & Park vil undersøge hvilke muligheder, der er indenfor lovgivningen, for at inddrage lokale borgere i selve anlægsarbejdet. Det forventes at enkeltdele til parken, f.eks. bænke, figurer o. lign., kan udføres som separate projekter, som det skete under udførelsen af Hans Tausens Park, hvor Projekt Rabarland bl.a. stod for projektet "Ung i Parken".

Derudover kan der arrangeres forskellige events, hvor kvarterets beboere f.eks. kan være med til at plante blomster, lære at beskære træer el. lign. aktiviteter. Inddragelse af de lokale i anlægsfasen skal være med til at skabe ejerskab for stedet, og på den måde få brugerne til at passe på parken.

Drift

Ligesom i anlægsfasen er der også i forhold til driften af Folkets Park stor interesse for, at lokale krafter kan deltage aktivt.

Der vil derfor bliver nedsat et brugerråd efter anlægget er færdigt, som fremtidigt f.eks. kan stå for planlægning af forskellige arrangementer. Brugerne vil således også kunne påvirke hvordan parken kan udvikle sig fremover.



FOLKETS PARK - Ønske- og idéliste

Bilag 1

Denne liste er en samling af idéer og ønsker, som blev fremført på det første offentlige borgermøde om fornyelsen af Folkets Park den 27. oktober 2005. Listen er sorteret i nogle grupper. Nogle af ønskerne var der både holdninger for og imod, disse ønsker er markeret med ><. De modsatte ønsker blev efterfølgende diskuteret på det første møde i følgegruppen. Referat af diskussionen kan ses i bilag 2.

Stemning/udtryk

- Skab tryghed
- Åbne op til omgivelserne - gennemsigtelighed
- Færre skjulesteder
- Kunstig fuglekvidder
- Naturpræg
- Vildt og frodigt
- Jungleagtig natur som i dag
- Organisk
- Planlagt kaos (som f.eks. Frederiksberg Have)
- Urbant præg i del af parken
- Ikke hegn eller rækværk omkring parken
- Bakker og niveauforskelle, f.eks. mod Stengade, bl.a. som støjdamper
- Rolige farver
- Parken skal kunne ændre sig og appellere til fantasi og sanser
- Ikke udtryk som Kongens Have (for pudset, pænt, skiltet, konventionelt drevet)
- Parken inddeles i forskellige områder (med forskellig beplantning/til forskellige aktiviteter)
- Parken skal primært være til børn - da det vil mindske voldelig adfærd
- Plads også til folk, der ikke føler sig velkomne så mange andre steder >< ikke hjemløse, som skræmmer parkbrugere væk

Aktiviteter/funktioner

- Aktiviteter som kan rumme alle aldersgrupper
- Plads til arrangementer (koncerter, cirkus osv.)
- Folkets Hus integreres i parken
- Siddemiljøer i grupper, gerne forskellige typer >< ikke faste siddemiljøer
- Skærmet opholdsplads
- Bålplads >< ikke bålplads
- Grill
- Boldspilsmuligheder
- Udlån af basketudstyr ol.
- Legeplads til mange aldersgrupper (naturleg >< ikke naturleg)
- Skateboardbane >< ikke skateboardbane
- Klatrevæg

- Fast scene
- Fast strømforsyning
- Springvand/soppebassin
- Vandpost
- Mange skraldespande
- Hundeposer, ikke hundetoilet
- Løse hunde forbudt i parken
- Cykelparkering i Skt. Jørgensgade
- Offentligt toilet eller pissoir
- Mulighed for café ved Griffenfeldsgade hjørnet
- Petanquebane (gerne som en del af en grusbelægning)
- Fleksibel boldbane med forskellige huller til opsætning af volleyballnet o. lign. udstyr (Folkets Hus vil gerne opbevare net mm.)
- Hævede plante- og græsbede, der bl.a. kan være med til at afhjælpe problemer med forurenede jord

Beplantning/dyreliv

- Bevar eksisterende træer
- Træer og buske med varieret blomstring og løvfaldsfarver
- Blomster og stauder mere fugleliv
- Skolehave
- Planter, der tiltrækker sommerfugle og andre dyr
- Frugttræer

Udsmykning/belysning

- Markant symbol
- Fast indgangsparti (portal)
- Mindetavle el. lign. med beskrivelse af parkens historie/oprindelse
- Lys ved opholdspladser
- Lys i belægningerne
- Lav belysning
- Blødt lys
- Intelligent lys
- Belysningen kan drives af solcelleanlæg

Bevaring

- Respekt for stedets historie og figurer
- Trolden og frøen skal bevares
- Bevar noget af brostensmuren, men der skal også skabes en ny grænse

Materialer

- Genanvendelse af materialer
- Hærværkssikrede materialer
- Naturmaterialer (træ, sten)
- Økologiske materialer
- Store sten

- Ikke beton eller andre faste belægnings på stierne

Trafik

- Indsnævre eller inddrage hele Prins Jørgens Gade
- Grønt strøg/passage fra Assistents Kirkegården og til Blågårds Plads
- Gadearealer i Stengade og Griffenfeldsgade inddrages

Anlæg/drift

- Anlægsarbejdet organiseres som et socialt uddannelsesprojekt for de unge i parken
- Brugerråd
- Økologisk drift - ingen kunstgødning og pesticider
- Bevar "skoven" som grøn materialeplads og kompostområde for kvarteret
- "Faste" folk til at passe parken
- Drift, pleje og arrangementer som sociale projekter
- Drift ved de lokale foreninger/grupper m.m.

Udenfor projektet

- Etablering af café
- Tilladelse til udendørs servering
- Renovering af "Strids gavl" og opsætning af belysning på denne
- Bussluse flyttes fra Stengade til Griffenfeldsgade
- Stengade graves ned
- Elektroniske vejspæringer som kan fjernstyres af udrykningskøretøjer
- Fast tilknyttet "social" medarbejder



FOLKETS PARK - Diskuterede emner ved 1. følgegruppemøde

Bilag 2

Nogle af ønskerne fra 1. borgermøde (bilag 1) var modsatrettede. Disse ønsker blev diskuteret på det første møde i følgegruppen. Dette er et referat af diskussionen.

Bålplads

Der var generel enighed om, at bål er hyggeligt. Problemet ligger i hvad, der bliver brændt af - affalds- og plastikaftbrænding lugter og soder. Ligeledes er det ærgerligt, når f.eks. træstubbe, der fungerer som møbler eller skulpturer bliver brændt af. Der bør derfor gøres en indsats for at fastgøre eller aflåse containere og møbler, der kan brændes, og vælge ikke brændbare materialer i nærheden af en eventuel bålplads.

Det blev også foreslået at lave en "lejlighedsbålplads", som skal kunne "lukkes af", når den ikke bruges - men det kan være svært at styre hvornår og hvordan, den skal anvendes.

Oversigtlighed og belysning

Nogle ønsker bedre oversigtlighed ved f.eks. at tynde ud i beplantningen. Dette skyldes, at det kan føles utrygt at gå langs parken, da man ikke kan se, hvad eller hvem, der står lige inde i parken. Dette har også tidligere skabt problemer for politiet.

Andre vil gerne bevare det mere jungleagtige udtryk, der er i parken i dag, for at fastholde den frodige vilde karakter. Der kan evt. laves en kombination mellem åben og lukket karakter.

Problemerne med utryghed kan også løses ved hjælp af belysning. Der er dog også fordele ved mørket, f.eks. kan man se stjerner. Men alt i alt var der flere grunde til at have lys end til ikke at have lys.

Belysning i parken kan evt. være lave lamper eller spots i belægningen, som ikke blænder, eller evt. effektbelysning - ikke projektorbelysning. Lyset skal vise hvor, der er stier, og understreje forskellige stemninger.

Skateboardbane

I dag bruges den eksisterende skateboardbane kun til leg uden hjul. Dette skyldes, at banen er for lille og ustabil til at skate på. Hvis der skal bygges et nyt skateanlæg, skal det være meget større og omfattende end det eksisterende. Nogen mente, at et skateanlæg vil fylde for meget, hvis det skal være ordentligt.

Legeplads

Legepladsen skal gerne udfordre børnenes kreativitet og alternativ lag. Legepladsen skal helst udføres i naturmaterialer, og ikke som en standard legeplads i pangfarver. Børnenes behov skal kombineres med hvad voksne synes er pænt. Landskabsarkitekterne opfordres til at "tænke helt nye idéer".

Hjemløse

Generelt er holdningen, at der skal være plads til alle, også de hjemløse. Der er dog et problem, at de hjemløse nærmest bor i parken, da det forhindrer andre i at bruge parken, som de gerne vil.

Der blev f.eks. sagt: "Folkets Park (FP) skal ikke løse Københavns problemer med hjemløse", "FP afspejler den verden vi lever i", "Socialmyndighederne skal styre de hjemløse - FP skal danne rammen (på den fede måde)", "Hjemløseproblemet kan ikke løses ved fornyelsen af FP".

Der har tidligere været en regel om, at "telte" mm skulle pakkes væk om morgenen. Sådanne regler vil evt. kunne håndhæves af en fast tilknyttet medarbejder.

Da det ikke ligger indenfor projektets eller Vej & Parks ramme at oprette en stilling, blev det aftalt, at en mindre gruppe fra følgegruppen skal arbejde videre med, hvordan man kan beskrive en stilling for en fast tilknyttet medarbejder.

Strids gavlmaleri

Strids gavlmaleri er et vartegn for parken og området, og bør restaureres. Ejeren af huset, hvorpå maleriet er monteret, har planer om at isolere muren.

Vej & Park kontakter ejeren og Plan & Arkitektur, som har ansvaret for gavlmalerier i byen. Restaureringen af maleriet kan dog let blive dyrt, og bør ikke indgå som en del af Folkets Park projektet, men der kan evt. søges fonde om finansiering.

Belægninger

Det er nødvendigt med faste belægninger på gangarealer for at sikre tilgængelighed for alle, men kanterne må gerne "flyde ud" i stedet for at være skarpe. Det er vigtigt at være opmærksom på, at faste belægninger på stierne kan opfordre cyklister til at køre gennem parken, hvilket ikke er ønskeligt.

Scene/pavillon/arrangementer

Den nye park skal have plads til afholdelse af arrangementer o. lign. som i dag. For ikke at "spilde" pladsen til daglig kan det evt. kombineres med arealer til boldspil.

Juan Quemada har tegnet en pavillon, som Nordea Fonden har tilbudt at medfinansiere. Pavillonen kan evt. anvendes i projektet.

Der var blandede meninger om opsætning af en scene eller pavillon. Nogle mener, at det vil være godt med en lille scene eller pavillon, som både kan anvendes ved arrangementer og til hverdag. Andre mener, at det er bedre med plads til midlertidig opsætning af en scene, og en fast overdækning vil invitere til indflytning, og derfor ikke vil være til gælder for alle.

Café/udeservering

Det er ønskeligt med plads til udeservering i Griffenfeldsgade. I selve parken skal der være plads til alle, ikke kun de, der har råd til dyr kaffe på en café - Folkets Park skal ikke ende med at ligne Skt. Hans Torv. Det blev derfor foreslået at skabe mulighed for servering ud af Folkets Hus.



FOLKETS PARK - Tidsplan

Bilag 3

Program fase

25. januar - indstilling af program på Teknik- og Miljøudvalgs møde

Skitseforslags fase

Primo februar - 3. følgegruppemøde, fremlæggelse og kommentering af de 3 skitseforslag

Medio februar - evt. 4. følgegruppemøde, fremlæggelse og kommentering af de 3 reviderede skitseforslag

Dispositionsforslags fase

21. februar - fremlæggelse af de 3 forslag for Projektforum (internt råd i Teknik- og Miljøforvaltningen)

Primo marts - 3. borgermøde, fremlæggelse og kommentering af dispositionsforslagene

19/ 4 - indstilling af dispositionsforslagene på Teknik- og Miljøudvalgs møde

21/ 4 - det udvalgte projekt offentliggøres på hjemmesiden

Projektforslags fase

Primo maj - 4/5. følgegruppemøde, kommentering af det bearbejdede vinderprojekt

Medio maj - 4. borgermøde med fremlæggelse af det endelige projektforslag

21/ 6 - indstilling af projektforslaget til Teknik- og Miljøudvalget

23. juni - projektforslaget offentliggøres på hjemmesiden

Medio august - indstilling til Økonomiudvalget

31. august - indstilling til Borgerrepræsentationen

Hovedprojekt/ detailprojekt og udførelses fase

September - november 2006 - detailprojektering og udbud

Vinter 2006 - forår 2007 - udførelse

Forår 2007 - indvielse