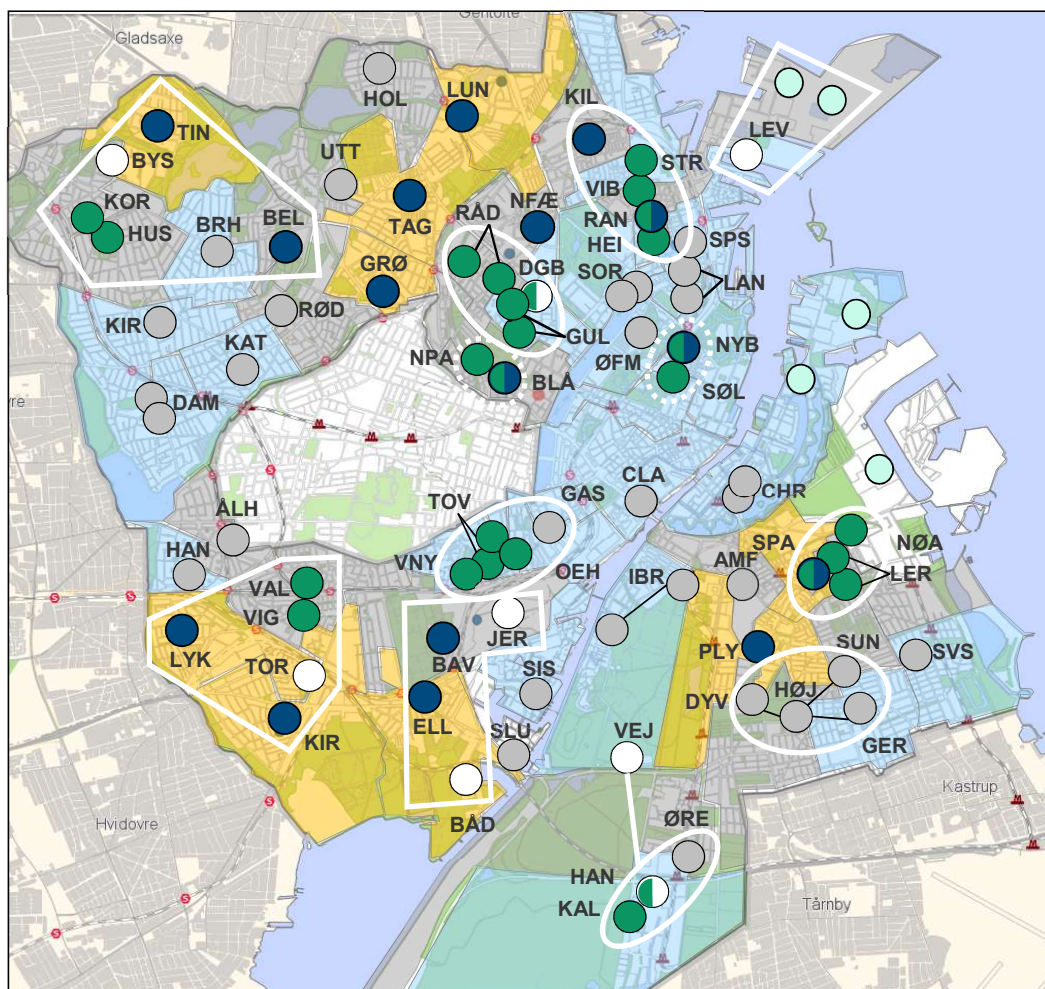


Kort over byens skoler



*Socioøkonomisk indeks på 0 svarer til gennemsnittet for kommunen

Skoler

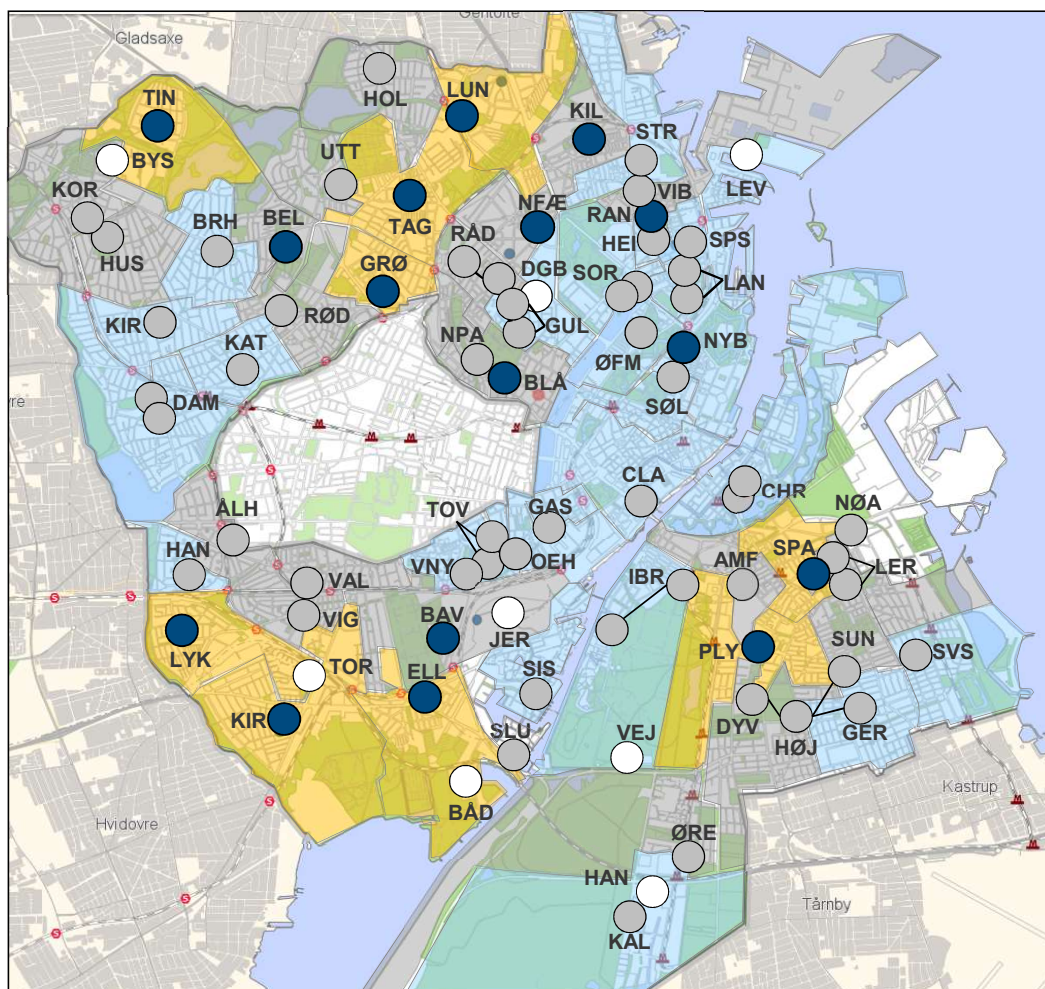
- Lav socioøkonomi og/eller få elever
- Skoler med under 600 meter til nærmeste skole
- Øvrige eksisterende skole
- Ny skoleenhed inden for de næste 10 år
(ikke angivet med præcis placering)
- Ny skoleenhed inden for 10-30 år
(ikke angivet med præcis placering)
- Forslag til skolesamarbejde
- Muligt forslag til skolesamarbejde

Elevernes socioøkonomiske baggrund*

- 0 ~ 0,5
- -0,5 ~ 0
- -1,5 ~ -0,5

- Skolerne er karakteriseret som skoler med lav socioøkonomi, hvis det socioøkonomiske indeks ligger under -0,5. Et indeks på 0 svarer til gennemsnittet for kommunen (9 skoler i byen ligger under -0,5).
- Hvis mere end 35% af skolernes klasser har færre end 21 elever pr. klasse, er de medtaget som skoler med få elever i klasserne.
- Skoler med mindre end 600 meter til nærmeste skole karakteriseres som nærtliggende skoler.

Kort over skoler med lav socioøkonomi og/eller få elever



*Socioøkonomisk indeks på 0 svarer til gennemsnittet for kommunen

Skoler

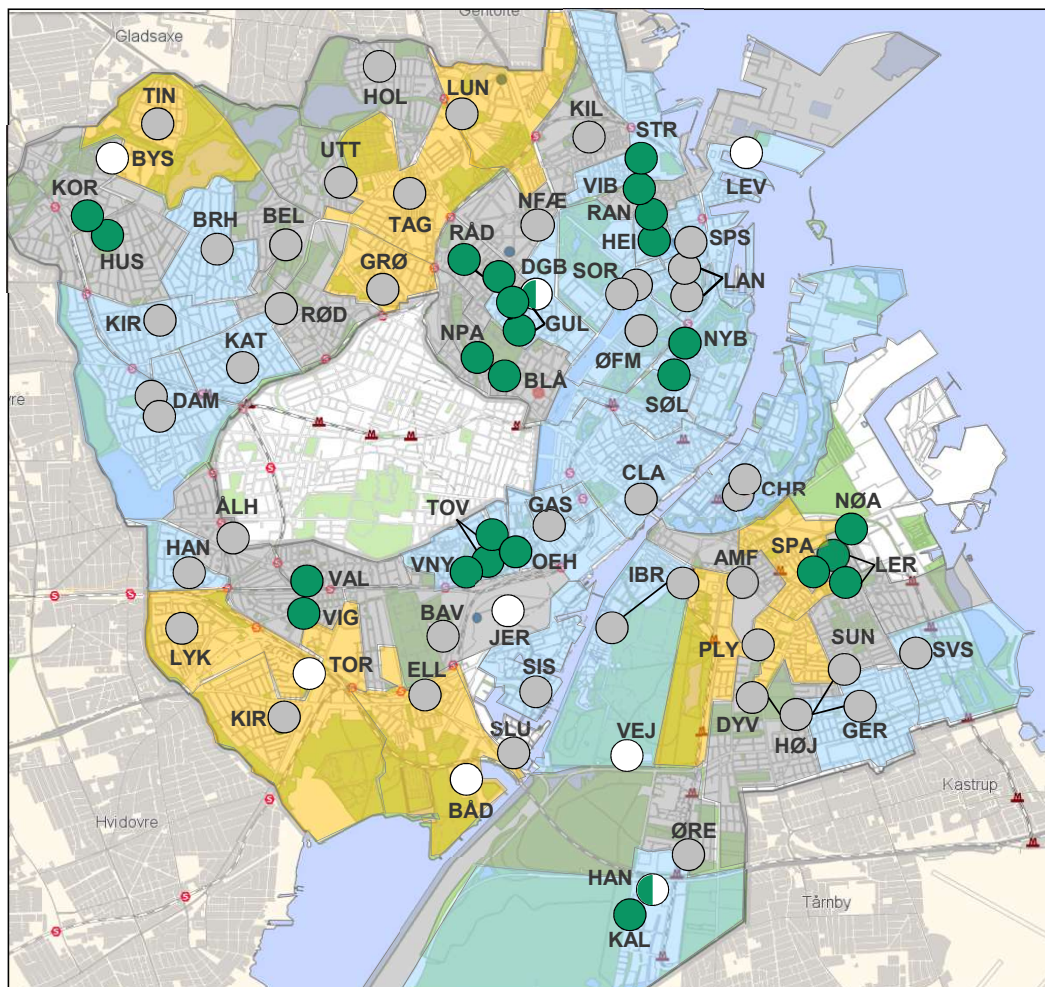
- Lav socioøkonomi og/eller få elever
- Øvrige eksisterende skole
- Ny skoleenhed inden for de næste 10 år
(ikke angivet med præcis placering)

Elevernes socioøkonomiske baggrund*

- 0 ~ 0,5
- -0,5 ~ 0
- -1,5 ~ -0,5

- Der er 16 skoler, der har en lav socioøkonomi og/eller få elever i klasserne.
- Skolerne er karakteriseret som skoler med lav socioøkonomi, hvis skolen socioøkonomiske indeks ligger under -0,5. Et indeks på 0 svarer til gennemsnittet for kommunen (9 skoler i byen ligger under -0,5).
- Hvis mere end 35% af skolernes klasser har færre end 21 elever pr. klasse, er de medtaget som skoler med få elever i klasserne.

Kort over nærtliggende skoler



Skoler

- Skoler med under 600 meter til nærmeste skole
- Øvrige eksisterende skole
- Ny skoleenhed inden for de næste 10 år
(ikke angivet med præcis placering)

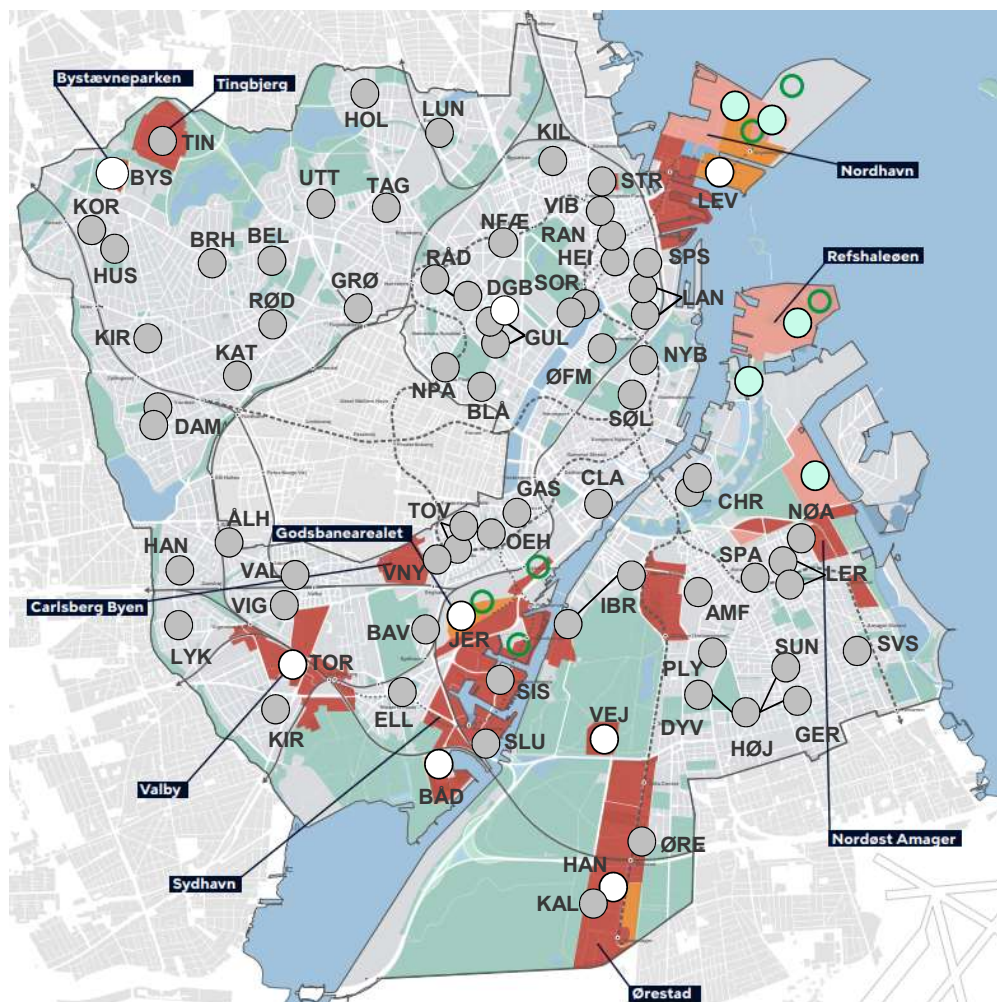
Elevernes socioøkonomiske baggrund*

- 0 ~ 0,5
- -0,5 ~ 0
- -1,5 ~ -0,5

- Der er 23 nuværende og kommende skoler, som har mindre end 600 meter til nærmeste skole og derfor karakteriseres som nærtliggende skoler.

*Socioøkonomisk indeks på 0 svarer til gennemsnittet for kommunen

Kort over byudviklingsområder



Rækkefølge for byudviklingen i København

- 1. del af planperioden (tidligst udvikles fra 2019)
- 2. del af planperioden (tidligst udvikles fra 2025)
- Perspektivområde (tidligst udvikles fra 2031)
- Potentialeområder for nye store og mellemstore grønne områder

Skoler

- Øvrige eksisterende skole
- Ny skoleenhed inden for de næste 10 år
(ikke angivet med præcis placering)
- Ny skoleenhed inden for 10-30 år
(ikke angivet med præcis placering)

- På kortet vises eksisterende og kommende skoler i København samt byudviklingsområder.
- De mørkerøde områder angiver områder, hvor der kan udvikles allerede nu.
- De orange områder viser områder, hvor der tidligst kan udvikles fra 2025.
- De lyserøde områder er perspektivområder, hvilket betyder, at der tidligst kan udvikles fra 2031.