



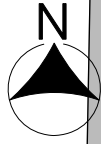
Signaturforklaring

-  Cykelbane
-  Cykelsti

Cykelbaner/cykelstier mod ensretning

Gothersgade  
 Projektforslag  
 Bilag 3a





TAXI  
4 erstatningspladser for Taxi. Tidligere placeret i Gothersgade

Borgergade

Gothersgade

Grønnegade



Signaturforklaring

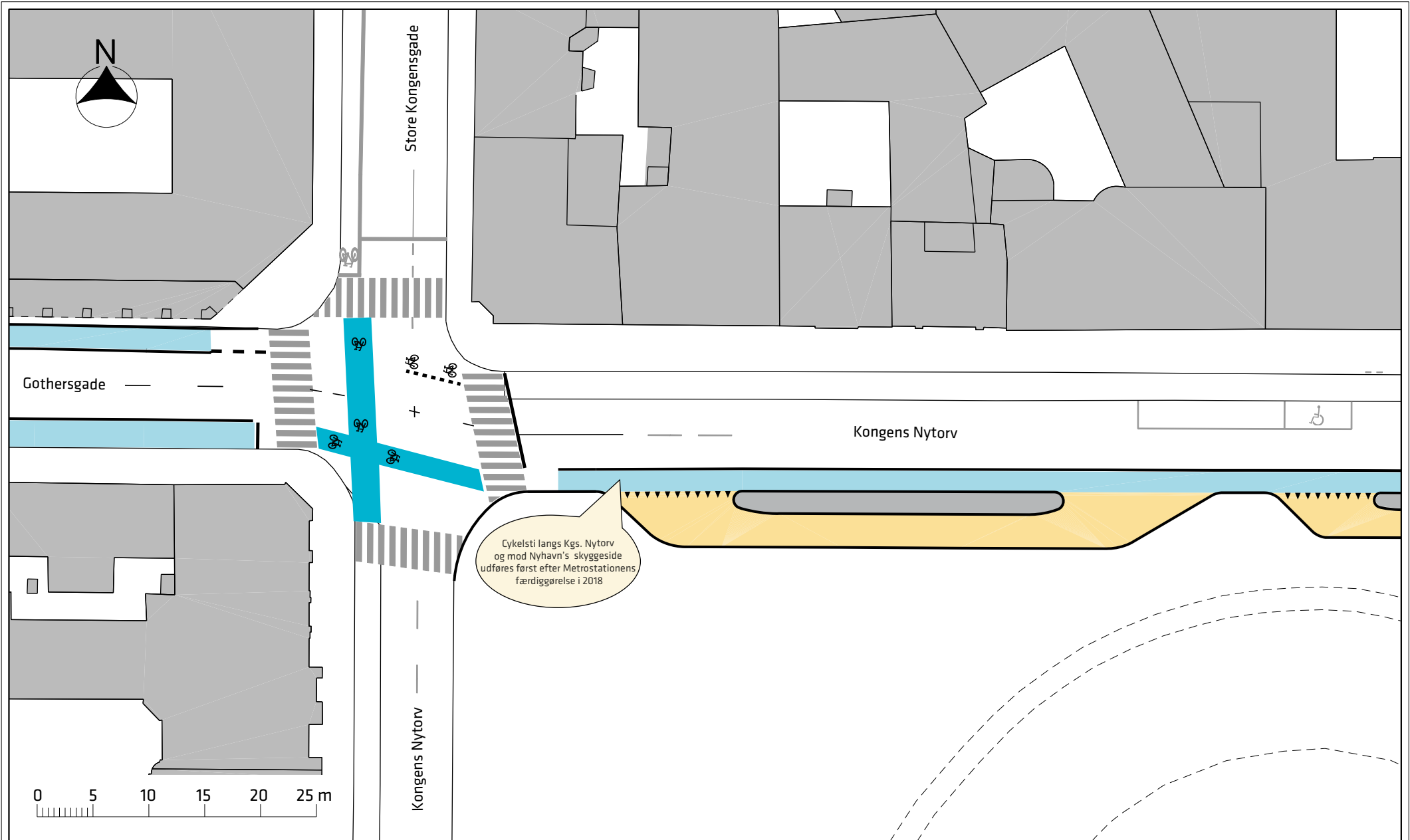
- Cykelbane
- Cykelsti
- Cykelfelt
- Fortov
- Overkørsel
- Helle/refuge
- Nye træer

Cykelbaner/cykelstier mod ensretning

Gothersgade  
Projektforslag

Bilag 3b





Signaturforklaring

- |   |           |   |                          |
|---|-----------|---|--------------------------|
|  | Cykelbane |  | Helle/refuge             |
|  | Cykelsti  |  | Taxi- og busholdepladser |
|  | Cykelfelt |   |                          |

Cykelbaner/cykelstier mod ensretning

Gothersgade  
 Projektforslag  
 Bilag 3c





Bredgade

Store  
Strandstræde

Kongens Nytorv

Cykelsti langs Kgs. Nytorv  
og mod Nyhavns skyggeside  
udføres først efter Metrostationens  
færdiggørelse i 2018

Nyhavn cykelforbindelse  
projekt etableres i 2012/13

Nyhavn

Kongens Nytorv



Signaturforklaring

- |   |           |   |                          |
|---|-----------|---|--------------------------|
|  | Cykelbane |  | Helle/refuge             |
|  | Cykelsti  |  | Taxi- og busholdepladser |
|  | Fortov    |   |                          |

Cykelbaner/cykelstier mod ensretning

Gothersgade  
Projektforslag

Bilag 3d

