






Signaturforklaring

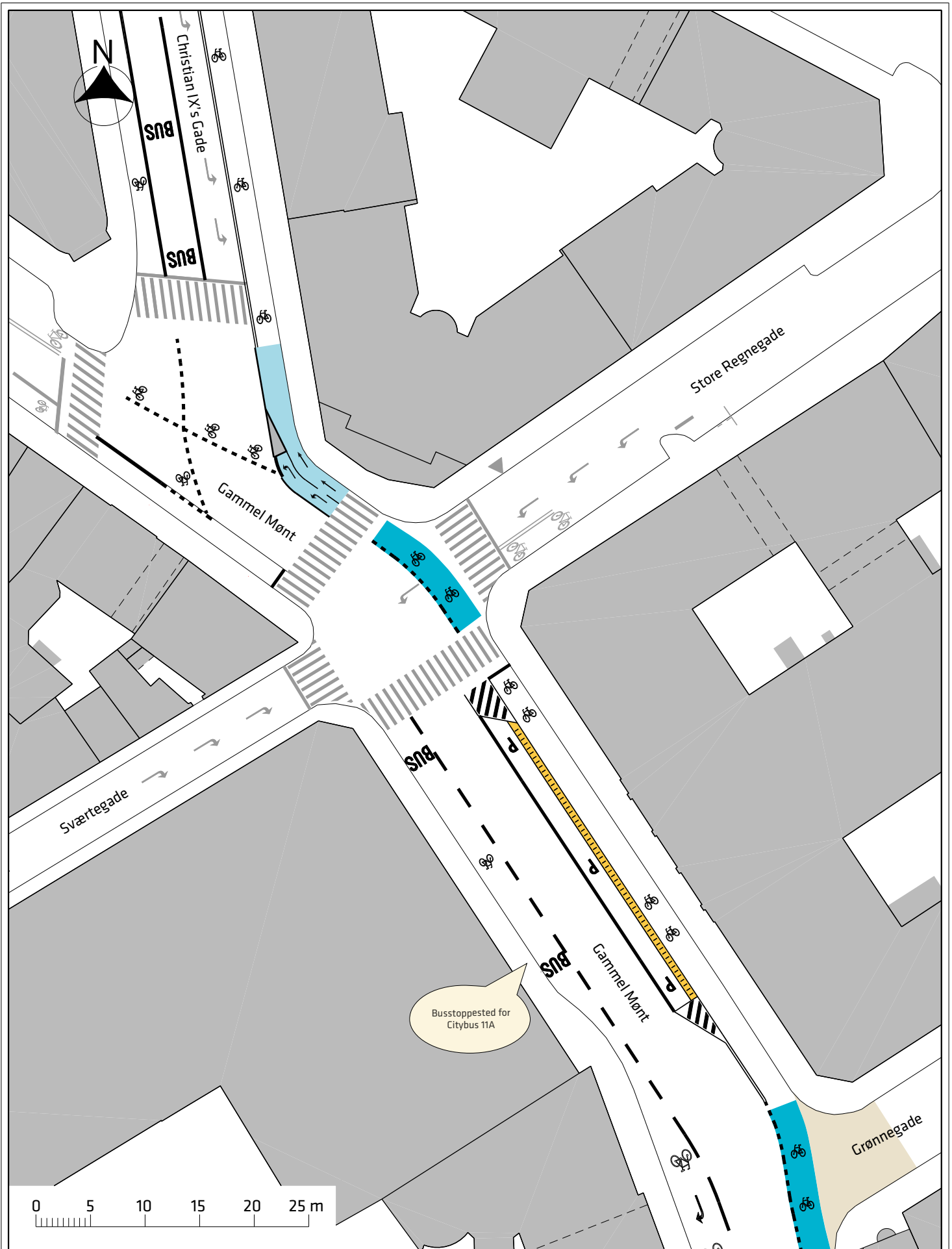
- | | | | |
|---|-----------|---|--------------|
|  | Cykelbane |  | Fortov |
|  | Cykelsti |  | Helle/refuge |
|  | Cykelfelt | | |

Cykelbaner/cykelstier mod ensretning




Bremerholm
Projektforslag

Bilag 2a





Signaturforklaring

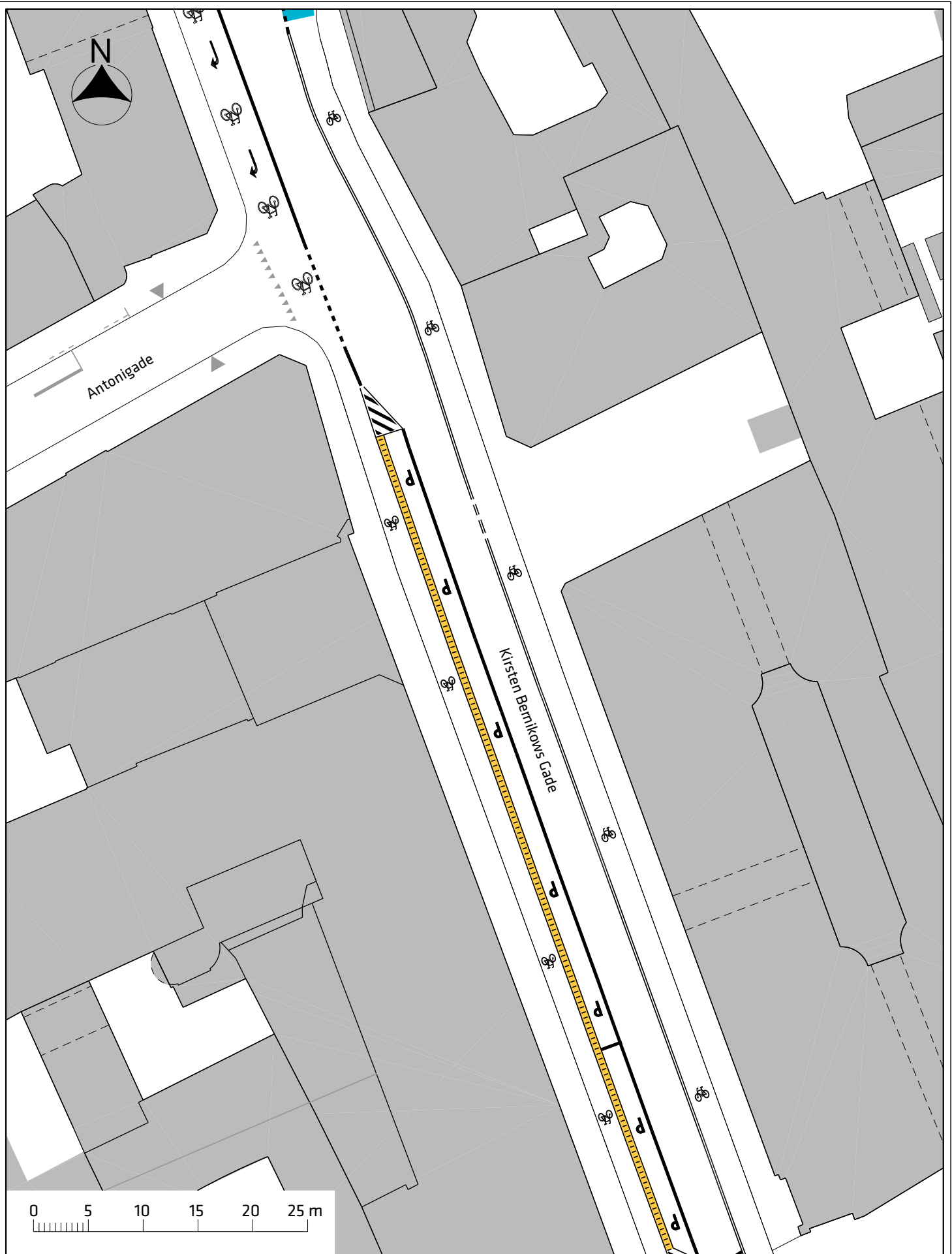
- | | | | |
|---|-----------|---|-----------------|
|  | Cykelbane |  | Overkørsel |
|  | Cykelsti |  | Helle/refuge |
|  | Cykelfelt |  | Udstigningszone |

Cykelbaner/cykelstier mod ensretning


Bremerholm
Projektforslag

Bilag 2b





Signaturforklaring

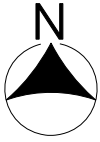
-  Cykelbane
-  Cykelfelt
-  Udstigningszone

Cykelbaner/cykelstier mod ensretning

Bremerholm
Projektforslag

Bilag 2c





Østergade

Østergade

Bremerholm




Lille Kongensgade

Nikolaj Plads

0 5 10 15 20 25 m

Busstoppested for 3505

Signaturforklaring

-  Cykelbane
-  Cykelsti
-  Cykelfelt

-  Helle/refuge
-  Eksist. træ

Cykelbaner/cykelstier mod ensretning

Bremerholm
Projektforslag

Bilag 2d





Signaturforklaring

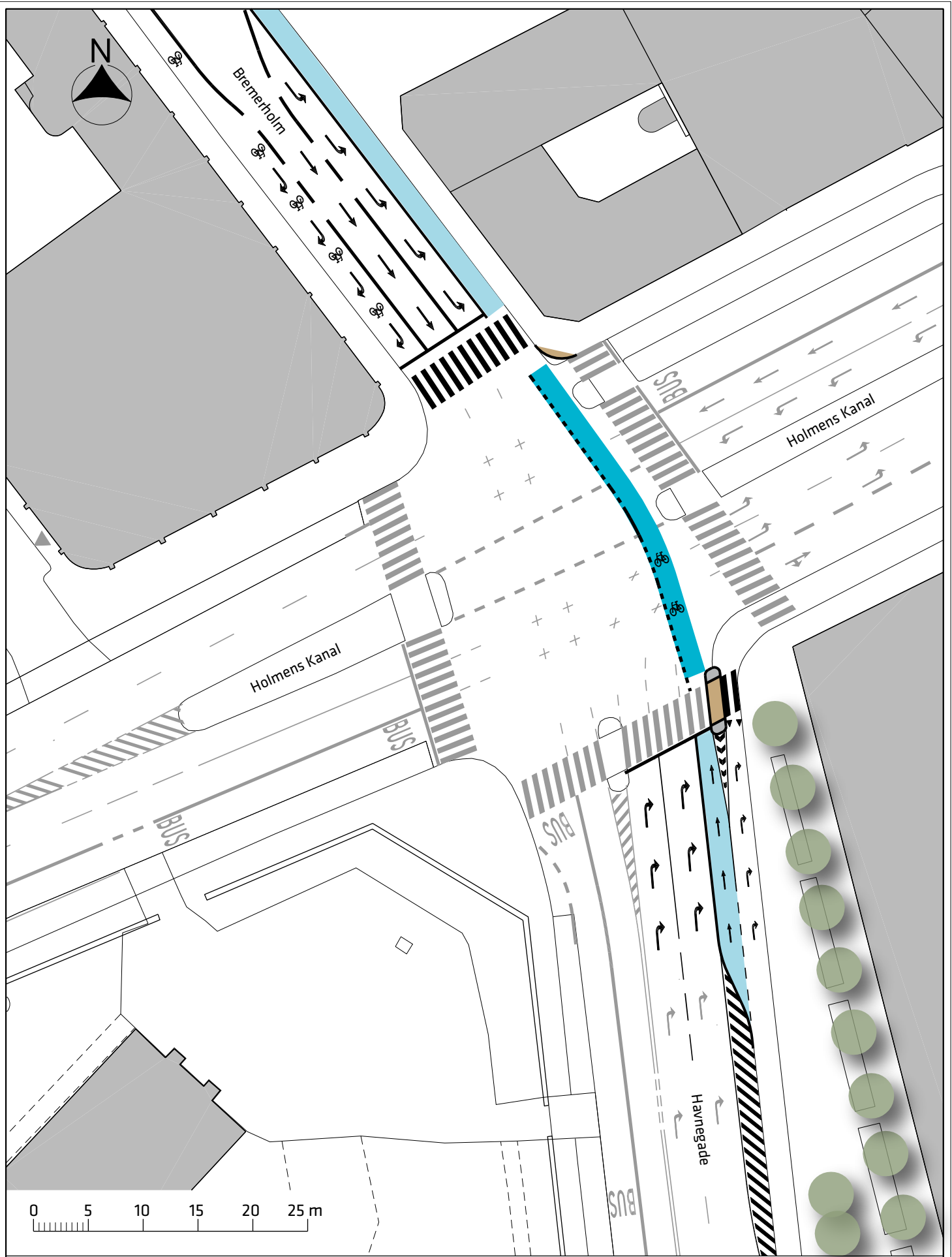
- | | | | |
|---|-----------|---|-----------------|
|  | Cykelbane |  | Helle/refuge |
|  | Cykelsti |  | Udstigningszone |
|  | Cykelfelt | | |

Cykelbaner/cykelstier mod ensretning

Bremerholm
Projektforslag

Bilag 2e





Signaturforklaring

- Cykelbane
- Cykelsti
- Cykelfelt
- Fortov
- Helle/refuge

- Eksist. træer

Cykelbaner/cykelstier mod ensretning

Bremerholm
Projektforslag

Bilag 2f

