

Signaturforklaring

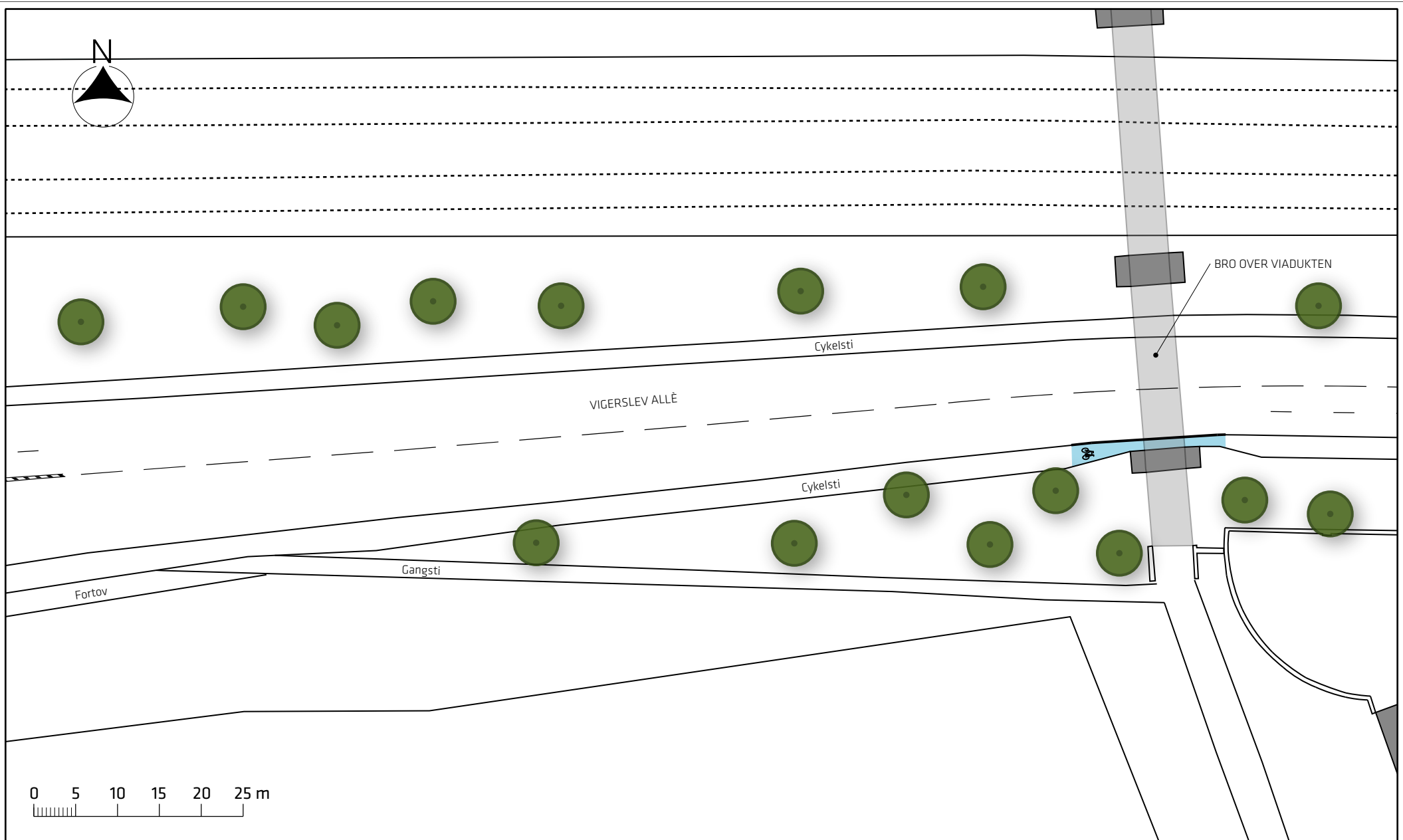
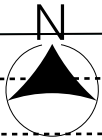
 Eksisterende træ

Ishøjruten



Eksisterende forhold

Bilag 2A





Signaturforklaring

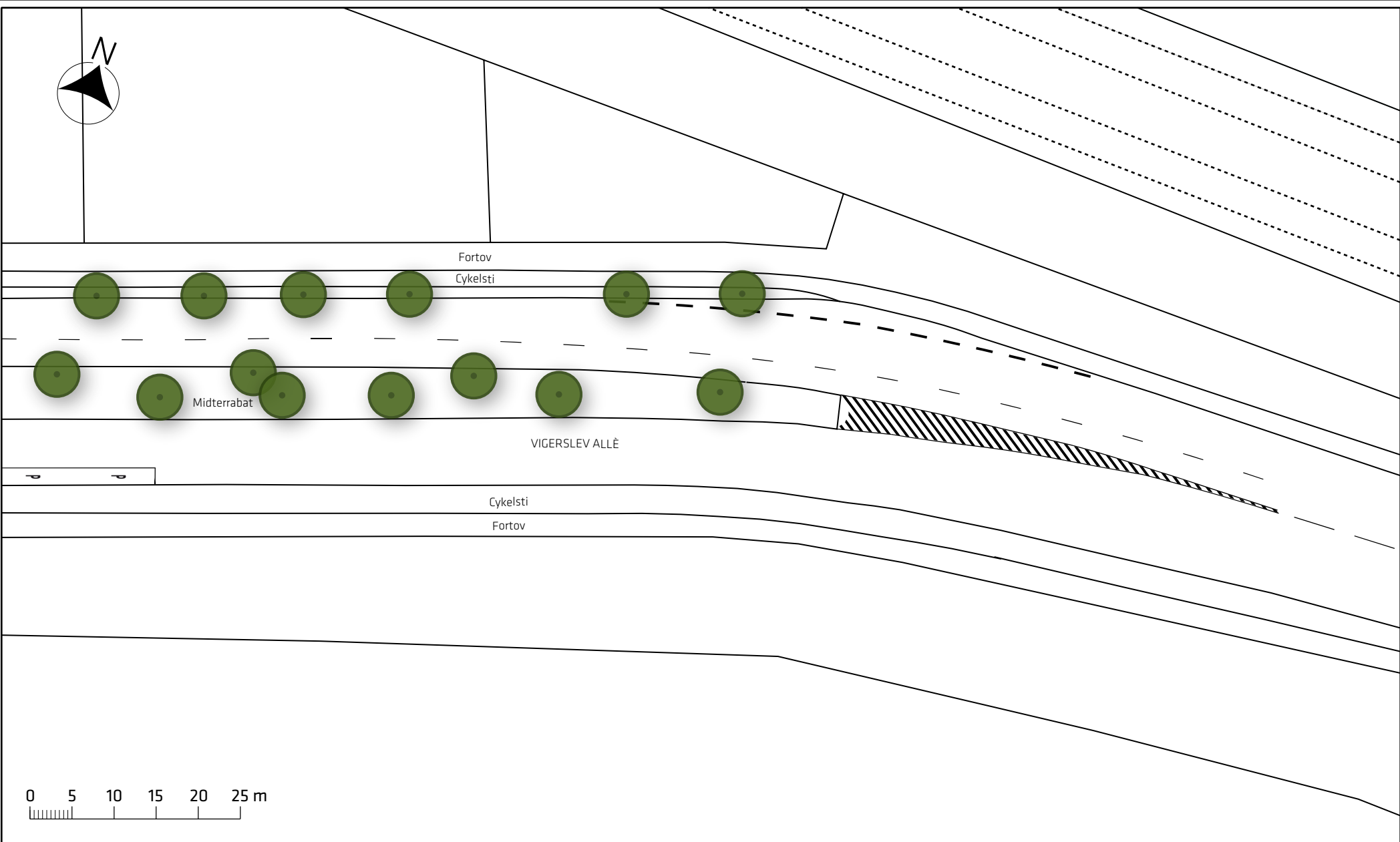
-  Eksisterende cykelbane
-  Eksisterende træ

Ishøjruten

Eksisterende forhold

Bilag 2B





Signaturforklaring

 Eksisterende træ

Ishøjruuten



Eksisterende forhold

Bilag 2C





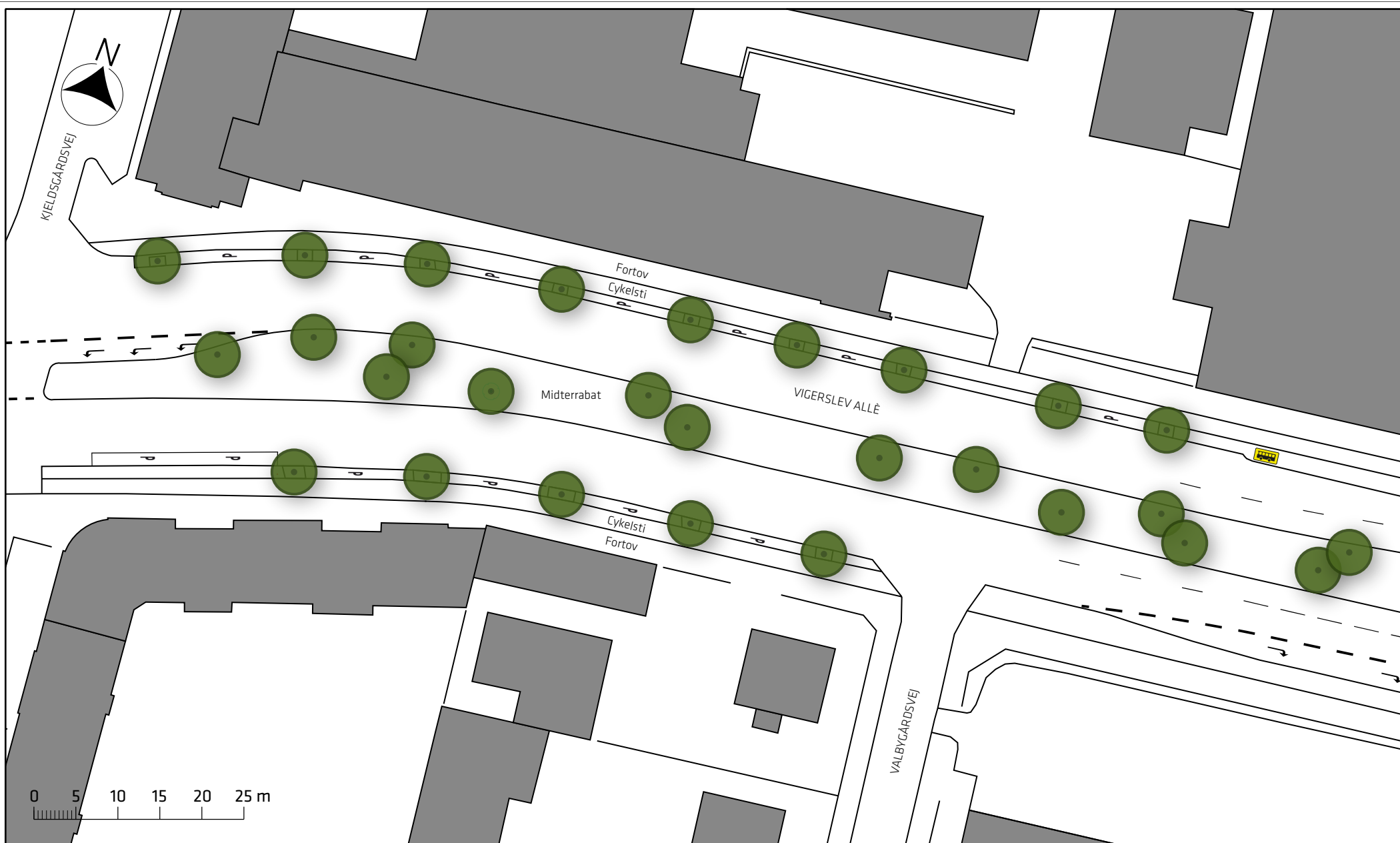
Signaturforklaring

-  Busstoppested
-  Eksisterende træ



Ishøjruten
Eksisterende forhold

Bilag 2D





Signaturforklaring

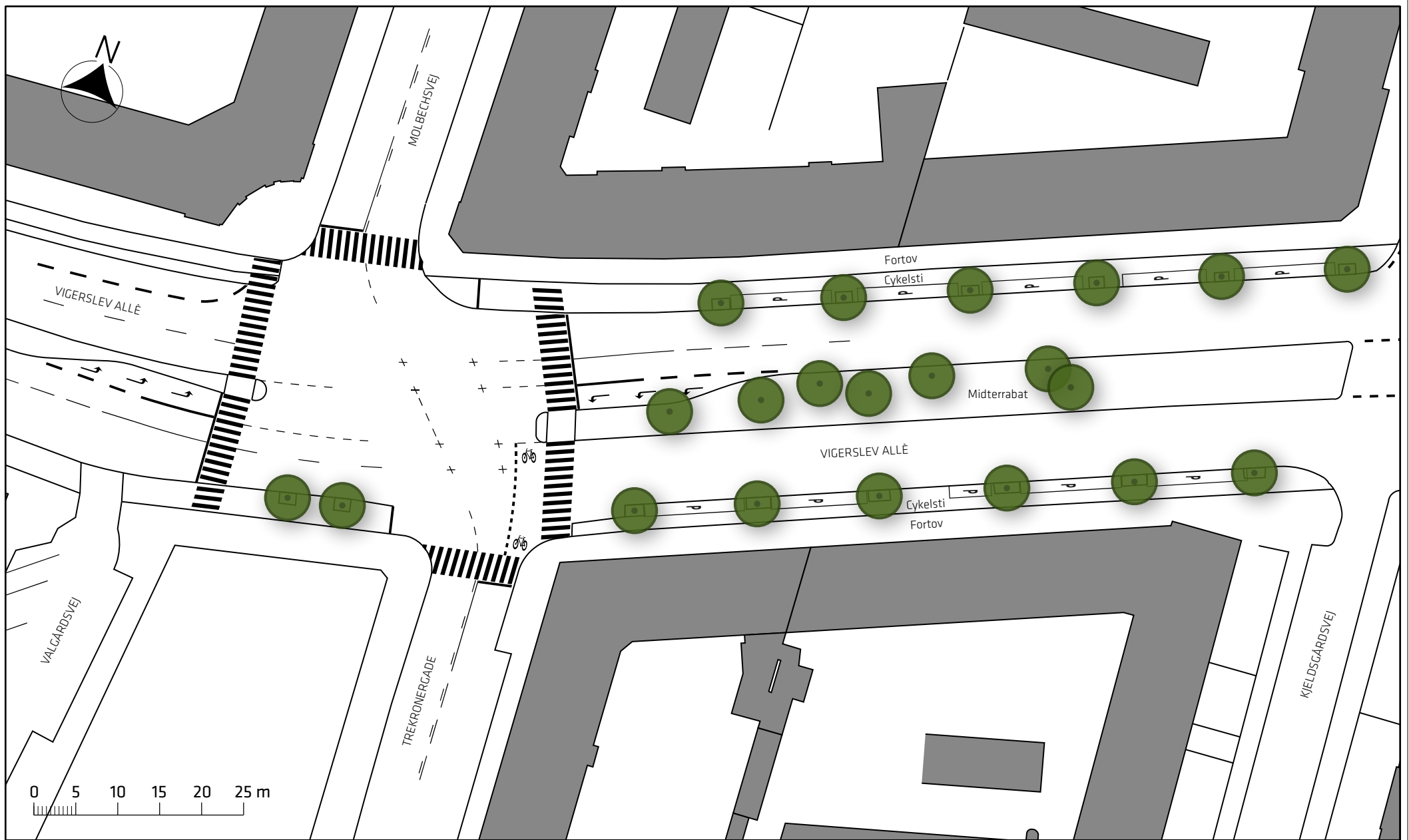
-  Busstoppested
-  Eksisterende træ

Ishøjruten


Eksisterende forhold

Bilag 2E





Signaturforklaring

-  Eksisterende træ

Ishøjruten

Eksisterende forhold

Bilag 2F

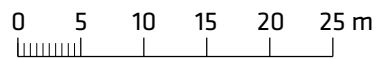




GAMMEL KØGE LANDEVEJ

VIGERSLEV ALLE

TOFTEGÅRDS PLADS

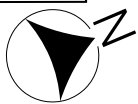


Ishøjruten

Eksisterende forhold

Bilag 2G





GAMMEL KØGE LANDEVEJ

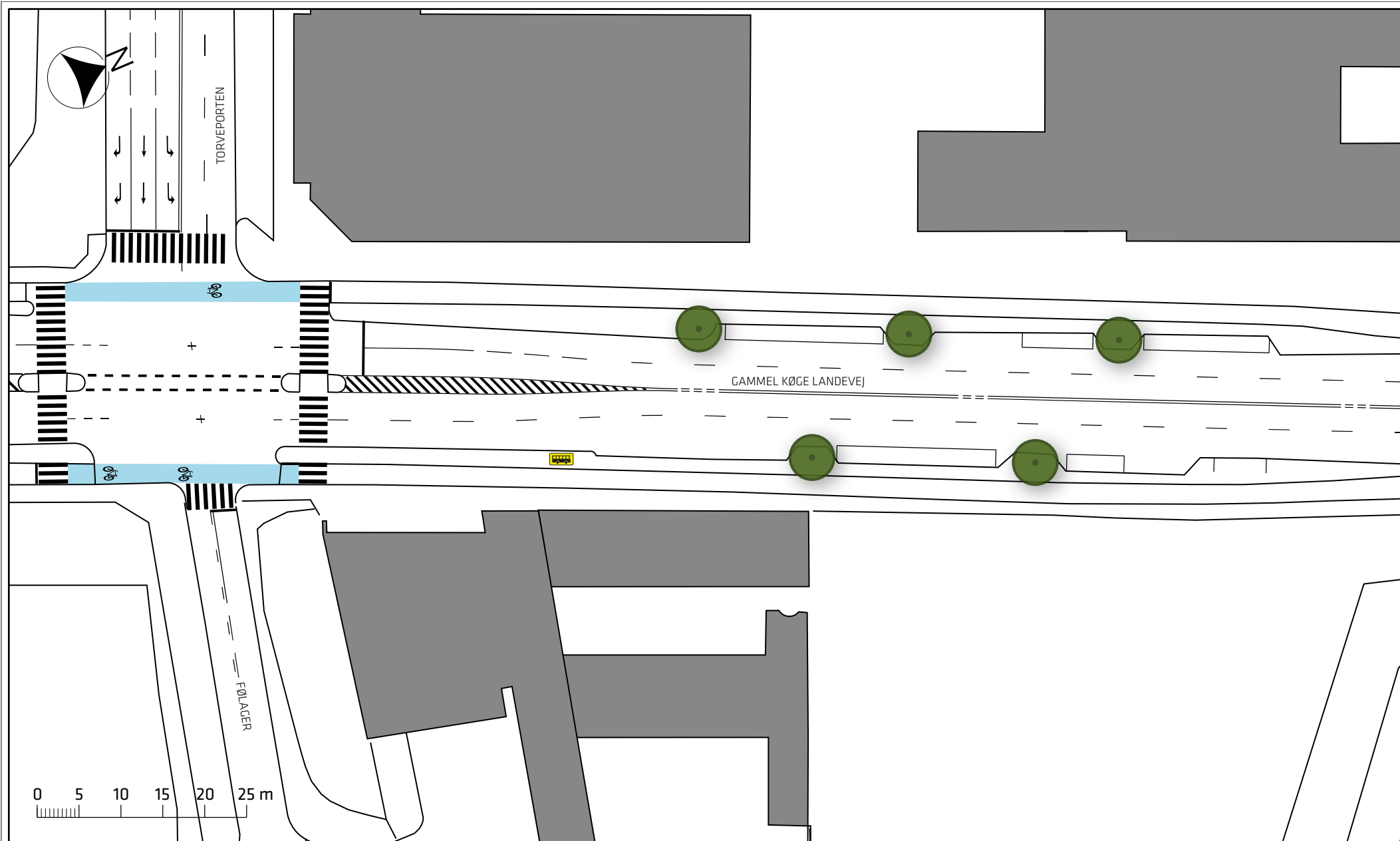
ØTTILIAVEJ

0 5 10 15 20 25 m



Ishøjruten
Eksisterende forhold

Bilag 2H





Signaturforklaring

-  Busstoppested
-  Eksisterende træ

Ishøjruten

Eksisterende forhold

Bilag 2I





VIGERSLEVVEJ

GAMMEL KØGE LANDEVEJ

PARKSTIEN

0 5 10 15 20 25 m

Signaturforklaring



Eksisterende træ

Ishøjruten

Eksisterende forhold

Bilag 2J

