

Mobilitet, Klimatilpasning og Byvedligehold
Teknik- og Miljøforvaltningen



Til

Vesterbro Lokaludvalg
Østerbro Lokaludvalg
Nørrebro Lokaludvalg
Indre By Lokaludvalg
Borgergruppen Søfrontsgruppen
Interesseorganisationer

24. august 2020

Sagsnummer
2020-0174461

Opstart af Følgegruppe

Dokumentnummer
2020-0174461-1

Kære Vesterbro Lokaludvalg

Teknik- og Miljøforvaltningen vil gerne invitere jer til at deltage i en følgegruppe for Skt. Jørgens Sø og Skybrudstunnel Åboulevarden, samt orientere jer om de igangværende klimatilpasningsprojekter på Nørrebro, Østerbro og i Indre By.

Status for Skybrudsprojekt Skt. Jørgens Sø og Skybrudstunnel Åboulevard

Skybrudsprojekt Skt. Jørgens Sø og Skybrudstunnel Åboulevarden er to nøgleprojekter for vandoplandet Ladegårds Å, Frederiksberg Øst og Vesterbro. Begge projekter er forankret i den samme tværgående Styregruppe bestående af HOFOR, Frederiksberg Forsyning, Frederiksberg Kommune og Københavns Kommune.

Klimatilpasning Vest
Islands Brygge 37
Postboks 339
2300 København S

På baggrund af sidste års politiske behandling, hvor fire scenarier blev til to, forbereder de fire parter nu opstart af en Miljøkonsekvensvurdering af de to valgte scenarier.

EAN-nummer
5798009809452

Her er link til den politiske behandling:

www.kk.dk/institution/center-klimatilpasning

(<https://www.kk.dk/indhold/teknik-og-miljoudvalgets-modemateriale/18112019/edoc-agenda/87d7fad0-5dc4-4d9d-a27c-94fd1918ac10/cf400b1e-e0ed-41e0-bbd3-ee59e077e08b>)

Invitation til følgegruppe

Vi nedsætter nu en ekstern følgegruppe for Skybrudsprojekt Skt. Jørgens Sø og Skybrudstunnel Åboulevarden.

Formålet er at orientere repræsentanter fra lokaludvalgene, Søfrontsgruppen og relevante interesseorganisationer om fremdriften i projekterne og sikre et forum, hvor diverse spørgsmål kan afklares og kommentarer/lokale forhold kan indarbejdes i det løbende arbejde.

Se vedhæftede Følgegruppekommissorie.

Vi forventer, at kunne give en status på projekterne i løbet af vinteren 2020/21. På baggrund af denne indledende orientering, kan gruppen aftale detaljerne for den nærmere dialog.

Vi håber, at I har lyst til at deltage i følgegruppen, og giv os gerne besked, hvis der er andre relevante aktører, der bør inviteres.

Kontaktperson: Sofie Anne Andersen, cw5k@kk.dk

Igangværende Klimatilpasningsprojekter i bydelene Østerbro, Nørrebro og Indre By

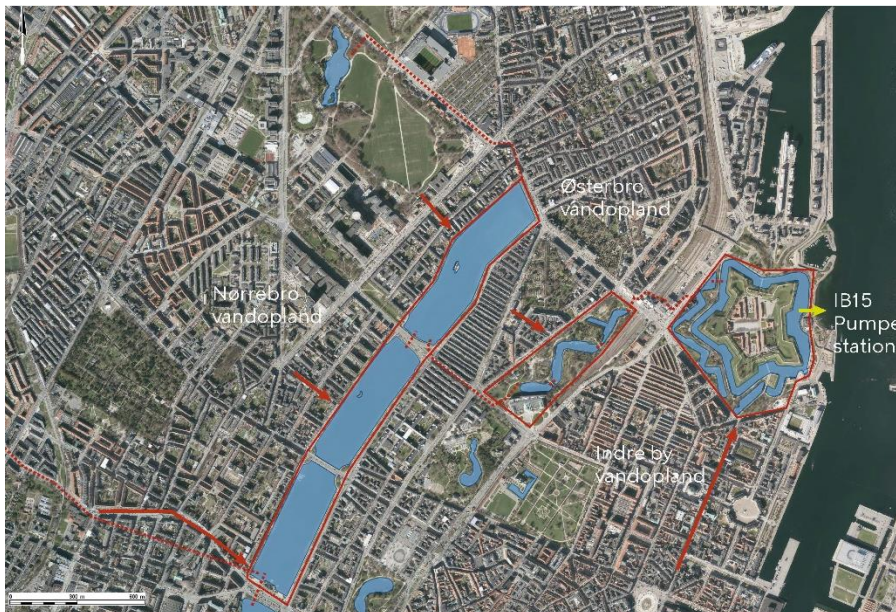
På nuværende tidspunkt arbejder vi med både masterplaner og konkrete anlægsprojekter i de tre bydele. Masterplaner er et internt arbejdsredskab, hvor vi kigger på en samlet gruppe projekter indenfor et område. Planerne bidrager til at kvalitetssikre og modne projekterne.






Følgende projekter er i gang:

- Masterplan De Indre Søer
- Skybrudsprojekt Skt. Jørgens Sø og Skybrudstunnel Åboulevard (ét sammenhængende projekt på nuværende tidspunkt)
- Fælledparkprojekterne (se nærmere beskrivelse s. 5)

- Rantzausgade
- Hans Tavsens Park og Korsgade
- Strandboulevarden

Status Masterplan De Indre Søer



Søer og vandløb	
Rørlagt vandløb	
Vandopland	
Projektafgrænsning	
Pumpestation	

Masterplanen har til formål at sandsynliggøre, hvordan klimatilpasning af oplandet Nørrebro, samt dele af Østerbro og Indre By, kan ske via det eksisterende afløbssystem, som strækker sig fra Peblinge Sø og Sortedamssøerne over Østre Anlæg til Kastelsgraven og endelig via en ny mulig pumpestation til havnen.

Vi undersøger bl.a., hvilken hydraulisk kapacitet systemet fra de Indre Søer, Østre Anlæg og Kastelsgraven til havnen kan håndtere, samtidig med at stederne kan styrkes med fx. nye byrumstiltag, renovering af anlæggene og forbedret vandkvalitet.

Masterplanen udvikles i tæt dialog med:

- Forsvarsministeriets Ejendomsstyrelse, FES (grundejer af Kastellet)

- Slots- og Kulturstyrelsen, (administrerer Museumsloven, som Østre Anlæg og Kastellet er beskyttet under)
- Vandløbs-, frednings- og naturbeskyttelsesmyndigheden i Københavns Kommune

Borgerrepræsentationen besluttede den 30.04.15 rammerne for Masterplanen med Projektpakke 2016. Se link her:

(<https://www.kk.dk/indhold/borgerrepraesentationens-modemateriale/30042015/edoc-agenda/a485f8dc-63d3-4cd4-a167-8041ee8059fd/7cd7bfb5-afb7-42a9-9c83-73ff987f12b3>).

Forvaltningen forventer i foråret 2021 at kunne præsentere Masterplan De Indre Søer.

Kontaktperson: Sofie Anne Andersen, cw5k@kk.dk

Fælledparkprojekterne

I forlængelse af afslutningen af Masterplan Nørrebro, har vi igangsat en foranalyse af en klynge af skybrudsprojekter i Nørrebro Vandopland. Analysen skal gøre projekterne klar til udbud og efterfølgende projektering. Projektklyngen indeholder skybrudsprojekter placeret i;

- Blegdamsvej
- Ryesgade
- Fælledparken
- Frederik V's Vej
- Øster Alle

Hovedtrækket for løsningerne i skybrudsprojektet baserer sig på en lokal forsinkelse af regnvand i grønne overfladeanlæg, primært placeret i vejarealer. De grønne overfladeanlæg suppleres af en afledningsstruktur mod De Indre Søer, som sikrer områdets ejendomme mod skybrud. Foranalysen for projekterne løber frem til januar 2021.

Kontaktperson: Cicilie Oxholm Zigler, nh15@kk.dk

Rantzausgade

Siden genopstart af projektet primo 2020 er HOFOR udgået som bygherre pga. uventet høje omkostninger til omlægning af vandledning samt et ændret behov for rensede og afkobling. Vi har derfor overtaget vandhåndtering og ledningskoordinering, hvilket kræver en omprojektering, som p.t. finder sted. Rammen for omprojekteringen er, at det politisk godkendte overfladeprojekt ikke må ændres væsentligt.

Når omprojekteringen er indarbejdet og gransket af projektgruppen, forelægges omprojekterings konsekvenser for hurtiggruppen i Rantzausgade (Borgergruppe opstartet under Områdefornyelsen Nørrebro). Dette bliver sandsynligvis i oktober 2020.

Kontaktperson: Thor Angus Steffensen Taylor, gc7u@kk.dk

Hans Tavsens Park og Korsgade

Rådgiverteamet blev færdige med et dispositionsforslag for projektet i Hans Tavsens Park i juni 2020. Forslaget blev til i samarbejde med lokale interessenter og borgere via hurtiggruppen (Anden borgergruppe opstartet under Områdefornyelsen Nørrebro).

Projektforslaget er i proces, og vi forventer at sende det i høring hos, bl.a. Nørrebro Lokaludvalg i januar 2021. Herefter vil projektet blive behandlet politisk af Teknik- og Miljøudvalget.

Projektet i Korsgade afventer en fornyet hydraulisk rammesætning af HOFOR, som forventes at være på plads i efteråret 2020. Lokalområdet, inkl. hurtiggruppen for projektet, vil blive inddraget i den videre udformning af projektet i Korsgade.

Kontaktperson: Ruben Filskov, ac4m@kk.dk

Strandboulevarden

Skybrudsprojektet Strandboulevarden er halvvejs i projektforslagsfasen. Der er et integreret cykelstiprojekt i den nordlige del af Strandboulevarden, og et selvstændigt

cykelstiprojekt i den sydlige del af Strandboulevarden. Vi forventer at skybrudsprojektet er færdigt i efteråret 2023.

Vi har et igangværende samarbejde med Østerbro Lokaludvalg om Skybrudsprojekt Strandboulevarden.

Kontaktperson: Dorthe Stender, dorste@kk.dk

Venlig hilsen

Mikkel Balskilde Hansen

Områdechef Klimatilpasning og Byfornyelse