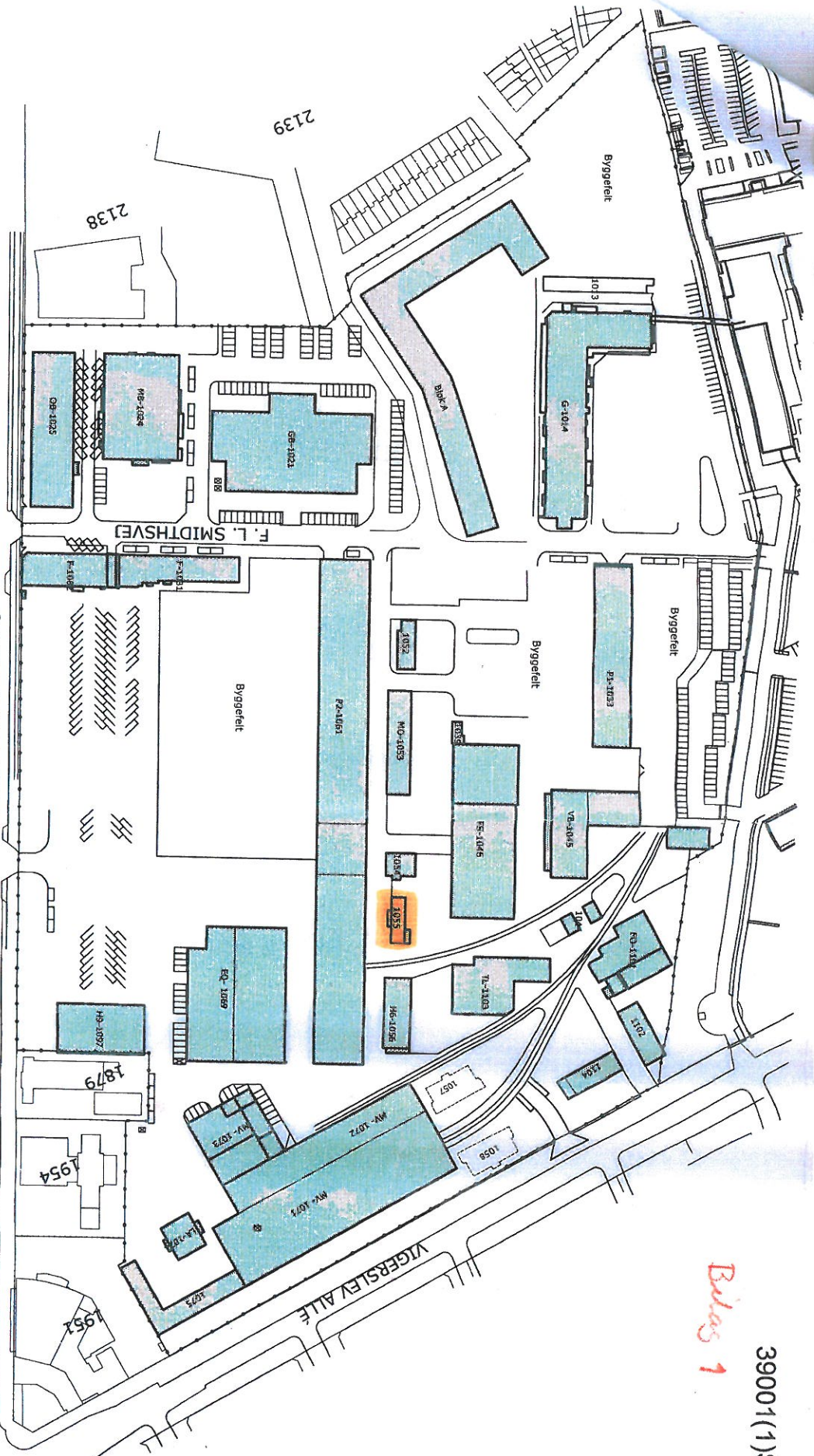


39001(1)SP-00-19

Bilag 1



De Forenede Ejendomsselskaber

SAG NR.: 39001

ADDRESS: GL. Køge Landevej 22, 2500 Valby

BYGHERRE: De Forenede Ejendomsselskaber A/S, Vestagervej 5, 2100 København Ø.

Bygningsnr.: Alle
Matr.nr.: 472vb

TEGN.NR
39001(1)SP-00-19

REV.NR

Situationsplan
bygninger på matriklen

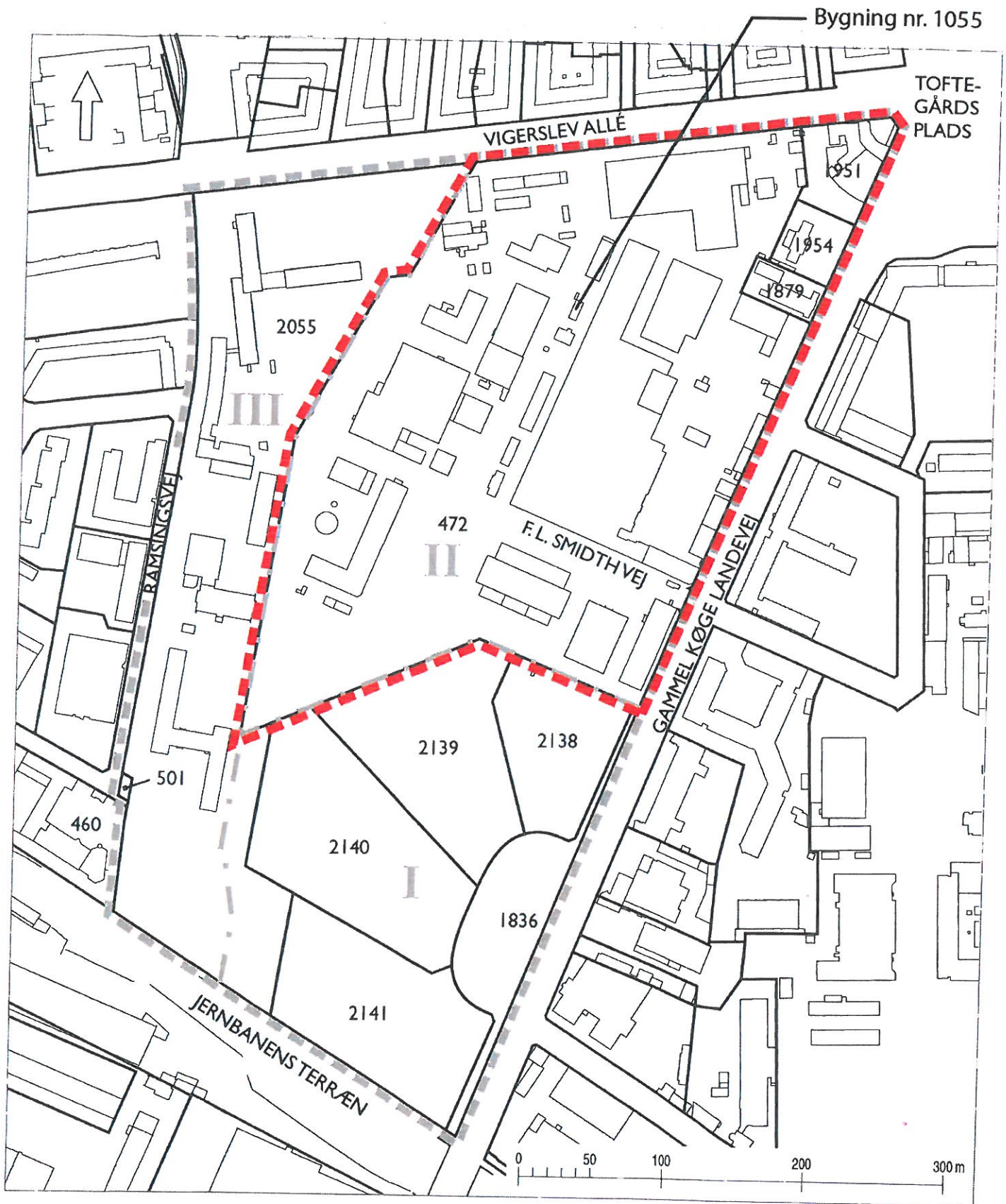
MAL: INGLASS: SM/SA
Kontrol/Godk: SM

TEGN.DATO:
28.02.2013

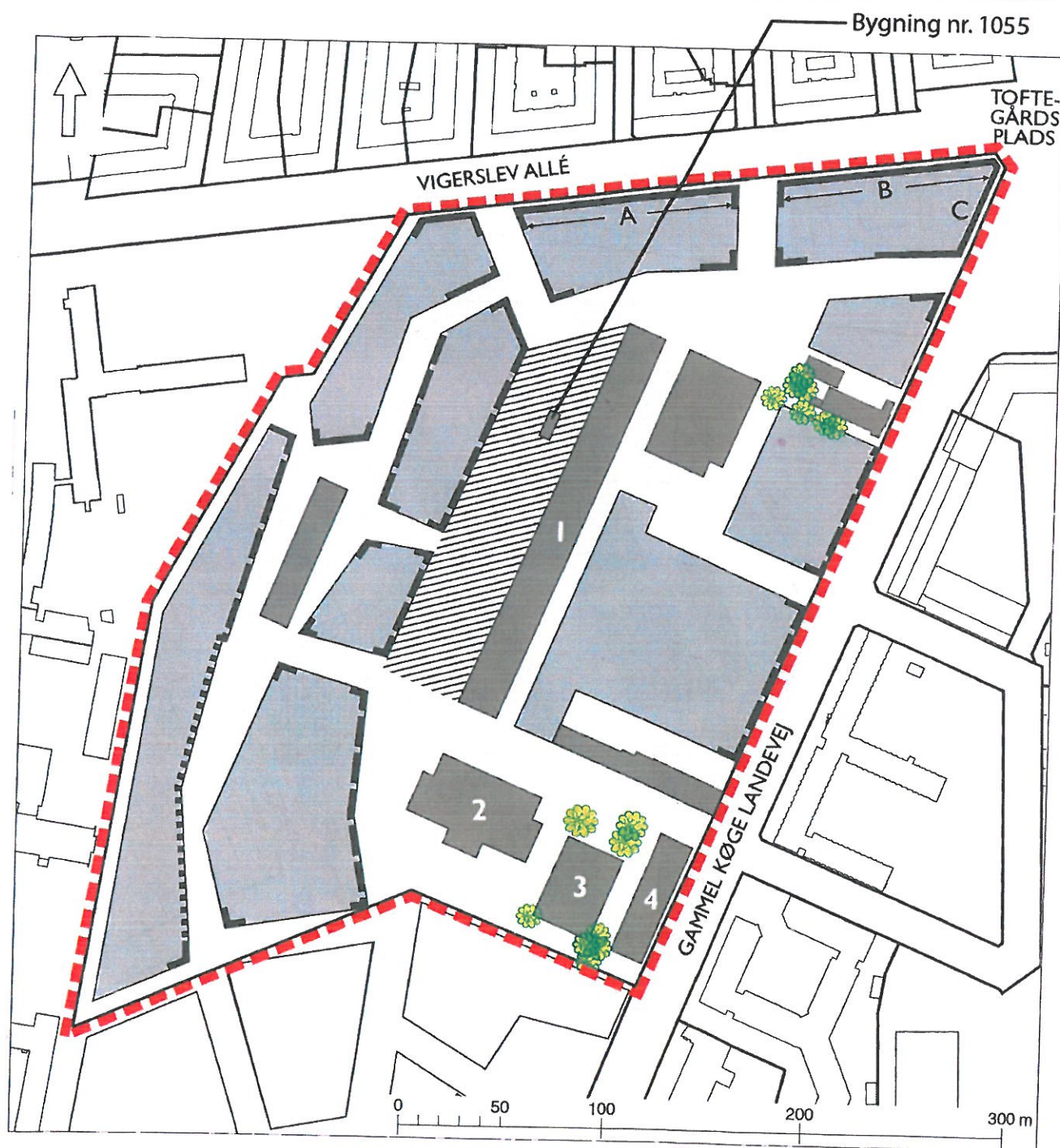
REV.DATO:

■ AICON Byggerådgivning, Peter Bangs Vej 32 2.sal, 2000 Frederiksberg. Tlf: 38113857, Fax: 38113859 www.aicon.dk










A: Værdi: 150.000.000 kr., 472 valg nr. - Matrikel: 472 valg nr. - Tegningsnr.: 39001(1)SP-00-19



- Grænse for lokalplan nr. 391
- · - Grænse mellem underområder i lokalplan nr. 391
- ■ ■ Lokalplantillægsområde



Byggefelter mv.

- | | | | |
|---|--|---|--|
|  | Lokalplantillægsområde |  | Bebyggelse i hjørner |
|  | Principielle byggefelter | A & B | Krav om udsparringer i mindst 20 pct. af facadelængden |
|  | Bevaringsværdig bebyggelse | C | Særlige krav til udformning |
|  | Sluttet randbebyggelse |  | Værdifulde træer |
|  | Bebyggelse i mindst 75% af markeringen |  | Plads |
|  | Bebyggelse i mindst 40% af markeringen | | |



KØBENHAVNS KOMMUNE

Målforhold 1:1133
Dato 28-08-2013

Signaturforklaring
Fredede bygninger
Høj bevaringsværdi(1-3)
Middel bevaringsværdi(4-6)
Lav bevaringsværdi(7-9)

Ottillavej

20A

76

78

10



© Københavns Kommune, © Kulturstyrelsen

