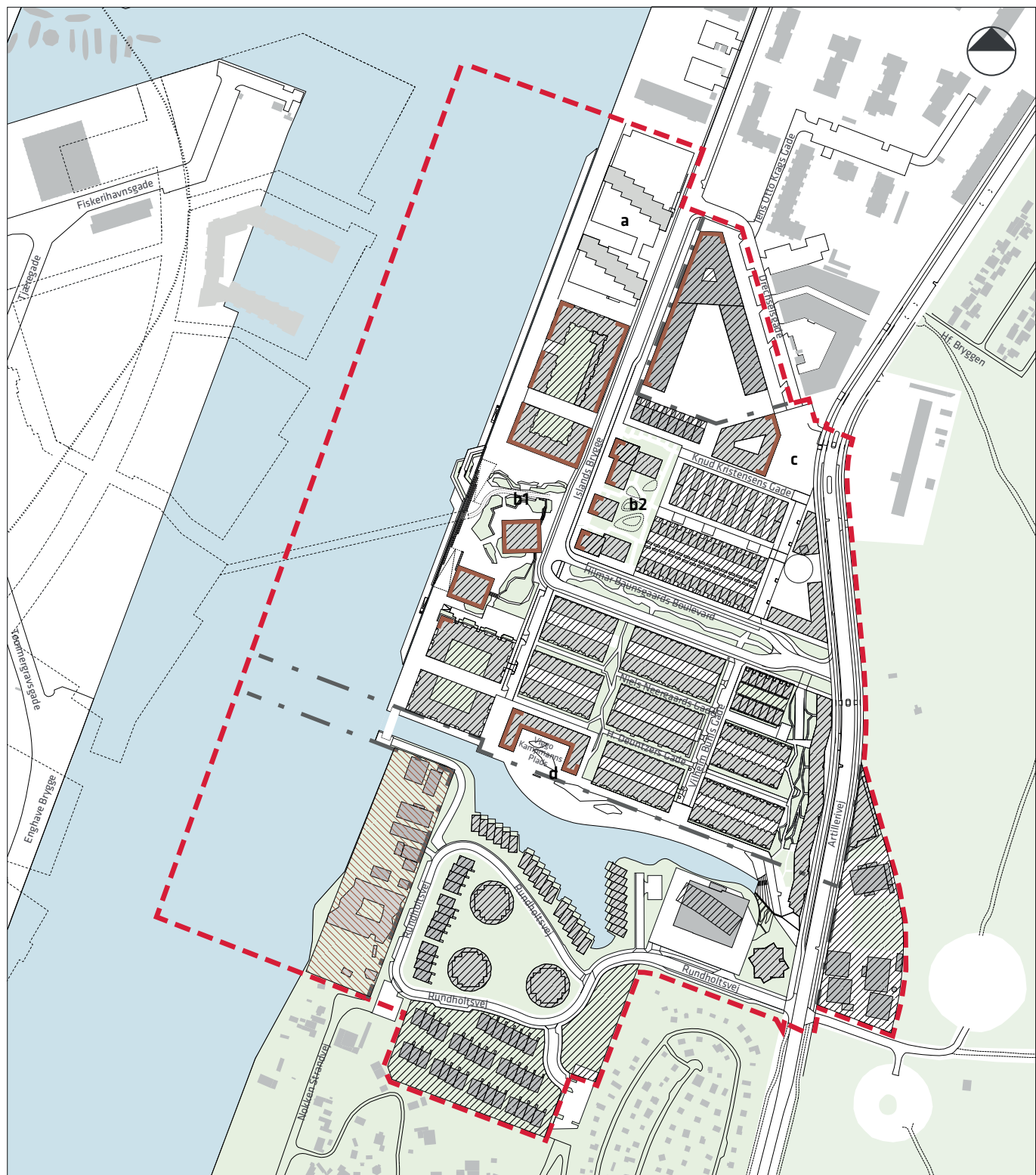






## Tegning nr. 3b - Anvendelse



- - - Lokalplanens afgrænsning
- - - Grænse mellem underområder
-  Primært boliger, herunder institutioner
-  Institutioner + klubber
-  Publikumsorienterede serviceerhverv mv. i stueetagen (75 % af facadelængden)



Vedr. § 4, stk. 2, pkt. d, om anvendelse af stueetager ændres tegning nr. 3b som vist overfor, og i teksten ændres 5. sidste linje fra 3.400 m<sup>2</sup> til "3.800 m<sup>2</sup>".

Tegning nr. 6 om byrum b1 og tegning nr. 8 om kantzoner bliver rettet i overensstemmelse med ændringsforslaget.