

Bydelsplan for Amager Øst, *UDKAST*



Indhold

1. Forord	3
Vores visioner for bydelen	5
Amager Øst - En helt særlig størrelse	6
2. Visioner og målsætning	8
Aktive fællesskaber	9
Idrætten i bydelen	11
Kunst i byens rum	13
Kreative fritidstilbud til børn og unge	15
Klimatilpasset bydel	17
Helhedsvision for Amager Strand	19
Prags Boulevard	20
Udvikling af grønne byrum	23
Lergravsvej	27
Nordøstamager	29
Kløverparken	31
Amagerbanen	33
Laplandsgadekvarteret	35
Stier ved vandet og rundt om Kløvermarken	37
Prøvestenen Syd	39
3. Hvad bygger vi det hele på?	41

UDKAST

2 **1. Forord**

3
4 I Amager Øst er der sket meget i de
5 sidste 50 år. Trafikmæssigt har vi fået bro
6 til Sverige, Metro og Amagermotorvej og
7 vi er ikke længere en bydel, hvor kragerne
8 vender, som da jeg var ung.

9
10 Amager Øst er fortsat i en rivende
11 udvikling, der er med til at forandre
12 udtrykket af bydelen såvel som
13 beboersammensætningen.

14
15 Store anlægsprojekter påvirker og vil
16 påvirke udviklingen de kommende år,
17 heriblandt anlæg af Lynetteholm, Østlig
18 Ringvej, Metro og byudvikling af især
19 Nordøstamager. Der er allerede
20 byudvikling i gang på de tidligere
21 erhvervs- og industriområder - især
22 omkring Amager Strandvej,
23 Strandlodsvej og Nordøstamager, hvor
24 der er bygget en del nye boliger og det
25 fortsætter.

26
27 Kvarterløftet i Holmbladsgade har
28 medvirket til et løft af Holmbladsgade og
29 Områdefornyelsen Sundby er nu i gang
30 med forskellige projekter i det område.
31 Områdefornyelsens ønske er at forbinde
32 de tidligere landsbyer Sundbyøster og
33 Sundbyvester endnu bedre end i dag,
34 hvor de er opdelt mellem bydelene
35 Amager Øst og Amager Vest.

36 **Vi ønsker**

37 Amager Øst skal fortsat være en dejlig
38 bydel at bo i. Byudviklingen skal være
39 balanceret med bevarelse af grønne
40 områder og bevaringsværdige
41 bygninger.

42
43 Trafikinfrastrukturen skal udvikles i takt
44 med, at bydelen får flere indbyggere, og
45 der skal tages højde for deres foretrukne
46 transportform.

47
48
49 Når der bygges nye boligområder, skal
50 daginstitutioner, plejeboliger, skoler,

51 fritids- og idrætsfaciliteter følge med -
52 ligesom trafikinfrastrukturen netop også
53 skal være på plads.

54
55 Bydelen skal være en del af den grønne
56 omstilling. Vores beliggenhed ved
57 vandet gør bl.a., at vi kommer til at skulle
58 sikre os mod stigende vandstand og
59 stormflodshændelser i fremtiden.

60
61 Vi ønsker at alle skal trives i vores bydel
62 og man skal kunne færdes sikkert og
63 trygt. Her skal være rart og godt for
64 mennesker i alle aldre. Livet mellem
65 husene og den mentale sundhed hos
66 bydelens borgere skal fortsat have vores
67 fokus og vi vil fortsat beskæftige os med
68 vores Sociale bydelsplan.

69
70 Erhvervslivet og de lokale butikker skal
71 ligeledes have plads og have vores fokus.

72
73 Vi har denne gang identificeret nogle
74 fokusområder, vi vil arbejde med de
75 kommende år. Men det begrænser os
76 ikke i at forholde os til andre emner og
77 områder i vores bydel.

78
79 Tak til alle der har givet input og som har
80 været med til at udarbejde bydelsplanen.
81 Særligt skal der lyde en tak til vores
82 repræsentantskab.

83
84 God læselyst!

85
86 Susanne Møller

87 *Formand i Amager Øst Lokaludvalg*

88

89

90

91

92

93

94

95



99 **Vores visioner for** 100 **bydelen**

101

102 **Vores visioner**

103 Vores bydelsplan skal være den røde tråd
104 i arbejdet med at udvikle et Amager Øst i
105 balance med fællesskaber på tværs, klima
106 i fokus, idrætstilbud for alle, masser af
107 kunst og en helt særlig karakter, der skal
108 bibeholdes i den hastige og velkomne
109 udvikling af bydelen.

110

111 Vores visioner for bydelen spænder over
112 syv temaer, som vi ser store
113 udviklingspotentialer i. De syv temaer
114 skitserer områder, som vi ønsker at
115 beskæftige os med og skabe dialog om i
116 bydelen i løbet af de kommende år.

117

118 Vores bydelsplan er bygget fra bunden
119 og op. Temaområderne har vi haft dialog
120 med bydelen om digitalt, til workshops,
121 borgermøder, byvandring, pop-up
122 gademøder mv.

123

124 Vi glæder os til at bruge bydelsplanen
125 som et værktøj i dialogen med
126 forvaltninger, Rådhusets politikere og
127 bydelen om udviklingen af Amager Øst.

128

129 **Temaområder**

130 Lokaludvalget har valgt af fordybe sig i
131 syv temaområder, som vi ser store
132 udviklingspotentialer i, der er centrum
133 for denne bydelsplan og vores arbejde
134 de næste fire år (2022-2026).

135

136

137

138

139

140

141

142 **Indsæt illustration af Thit Thyrring**

143

144

145 **Temaer**

146

147

- Aktive fællesskaber

148

149

150

151

152

153

154

155

156

157

158

159

160

161

162

163

164

165

166

167

168

169

170

171

172

173

174

175

176

177

178

179

180

180

Vores vision er at skabe:

170 *En levende,*
171 *harmonisk og*
172 *naturrig bydel,*
173 *som samler os -*
174 *også i fremtiden!*

175

176

177

178

179

180

¹ Visionen er besluttet gennem en digital afstemning.

- 181
- 182 **Amager Øst - En helt**
- 183 **særlig størrelse**
- 184
- 185 Overordnet set er Amager Øst en bydel i
- 186 rivende udvikling og forandring, hvor nyt
- 187 møder gammelt. Amager Øst ligger i
- 188 smørhullet mellem Øresund, Tårnby
- 189 Kommune, Indre by og den vestlige del
- 190 af Amager, der skiller øst fra vest ved
- 191 Amagerbrogade.
- 192
- 193 Bydelen er centrum for mange
- 194 forskellige menneskers hverdagsliv med
- 195 de alt 60.877 borgere, der bor i Amager
- 196 Øst.
- 197
- 198 **Amagerånden**
- 199 Amager Øst bydel huser både villaer,
- 200 karrébebyggelser, nybyggeri, hav og
- 201 strandpark, grønne parker, pladser,
- 202 butiksstrøg, store erhvervs- og
- 203 industriområder, kunst, idrætsanlæg
- 204 med mere.
- 205
- 206 Samtidig rummer bydelen foreninger,
- 207 fællesskaber, idræt, engagement og
- 208 energi - der til sammen udgør
- 209 'Amagerånden', som gør Amager til
- 210 noget helt særligt.
- 211
- 212 **Forskellig karakter**
- 213 Bydelen har flere forskellige områder
- 214 med forskellig karakter som vi slet ikke
- 215 kan indfange nøjagtigt på disse sider.
- 216 Sundbyøster og Amagerbro Øst er
- 217 essensen af et brokvarter med
- 218 karrébebyggelser, nyt møder gammelt,
- 219 et aktivt butiksliv, gavlmalier, kultur -
- 220 og idrætsliv, parker og meget andet.
- 221 Nordøstamager rummer alt fra
- 222 nybyggeri, foreningsliv, industriområder,
- 223 kolonihaver, kreative erhverv, grønne og
- 224 blå naturområder, industrihistorie til
- 225 idrætsfaciliteter og tomme grunde med
- 226 masser af potentiale.
- 227 Villakvarterer har nem adgang til
- 228 havet, plads til det gode hverdagsliv og
- 229 grønne områder med et stort
- 230 udviklingspotentiale.
- 231 *"En af de dejlige ting ved Amager er, at*
- 232 *der ikke er så meget gejl og halløj - og at*
- 233 *man kan være den, man er, uden at blive*
- 234 *set ned på"* - Borger
- 235 **Amager Øst i tal**
- 236 Vi vil her præsentere Amager Øst i tal,
- 237 der både er med til at danne et billede af
- 238 bydelen og at underbygge vores valg af
- 239 temaer.
- 240
- 241 **Generelt:**
- 242 • 95 pct. er enig eller meget enig i, at
- 243 de er glade for at bo i Amager Øst (ca.
- 244 1340 svar, Borgerpanelundersøgelse
- 245 om bydelsplan, 2022)
- 246 • På Amager Øst udgør de 20 til 49-
- 247 årige den største andel af
- 248 befolkningen, mens de +60-årige
- 249 udgør en relativt mindre andel
- 250 (Datapakke, Amager Øst Lokaludvalg,
- 251 Økonomiforvaltningen 2022)
- 252 • Frem mod 2031 forventes Amager
- 253 Østs befolkning at vokse med 12
- 254 procent i forhold til 2021. Det er
- 255 omtrent samme befolkningstilvækst
- 256 som for hele København, (Datapakke,
- 257 Amager Øst Lokaludvalg,
- 258 Økonomiforvaltningen 2022)
- 259
- 260 **Grønne områder:**
- 261 • 18 procent af Amager Øst består af
- 262 offentlige tilgængelige grønne
- 263 områder. Det er lavere end for hele
- 264 København, hvor andelen er 26
- 265 procent (Datapakke, Amager Øst
- 266 Lokaludvalg, Økonomiforvaltningen
- 267 2022)
- 268
- 269 **Byudvikling**
- 270 • Både i Amager Øst og i hele
- 271 København opføres mere end
- 272 halvdelen af de nyopførte
- 273 boligkvadratmeter til privat udlejning.

UDKAST

274 Andelen af nyopførte
275 boligkvadratmeter inden for
276 ejerboliger er en smule større på
277 Amager Øst end i hele København,
278 mens andelen af almennyttige boliger
279 er mindre (Datapakke, Amager Øst
280 Lokaludvalg, Økonomiforvaltningen
281 2022)

- 282 • 83 pct. Er meget enig eller enig i, at
283 adgang til havet er vigtigt at indtænke
284 i udviklingen af nordøstamager. 77
285 pct. Er enig eller meget enig i, at det
286 er vigtigt at identificere og indtænke
287 bevaringsværdige bygninger (ca.
288 1340 svar, Borgerpanelundersøgelse
289 om bydelsplan, 2022)

290 Idræt

- 291 • 83 procent tilkendegiver, at de
292 anvender idrætsfaciliteter på
293 Kløvermarken sjældnere end en gang
294 om måneden eller aldrig (ca. 1340
295 svar, Borgerpanelundersøgelse om
296 bydelsplan, 2022)

297 Kreative fritidstilbud

- 298 • 29 pct. efterspørger flere kreative
299 fritidstilbud til børn, 34 pct. flere
300 musiktilbud til børn og 16 pct. flere
301 tilbud indenfor scenekunst til børn
302 (ca. 1120 svar,
303 Borgerpanelundersøgelse om kultur,
304 fritid og idræt)

305 Kunst

- 306 • 50 pct. er enig eller meget enig i, at
307 de ønsker sig mere kunst i deres
308 nærområde – og at kunst gør det
309 mere attraktivt for dem at bo i
310 Amager Øst (ca. 1340 svar,
311 Borgerpanelundersøgelse om
312 bydelsplan, 2022)

313 Ensomhed og fællesskaber

- 314 • 14 pct. angiver at de ofte føler sig
315 ensommere end de bryder sig om,
316 imens 22 pct. savner at føle sig som
317 en del af et fællesskab (ca. 1340 svar i
318 alt, Borgerpanelundersøgelse om
319 bydelsplan, 2022)

324

325

326 Klima

- 327 • 83 pct. er eller meget enig i, at hensyn
328 til biodiversitet skal indtænkes i nye
329 udendørs opholdssteder (ca. 1340
330 svar i alt, Borgerpanelundersøgelse
331 om bydelsplan, 2022)
- 332 • 70 pct. er enig eller meget i, at skygge
333 på varme dage skal indtænkes i
334 udendørs opholdssteder (ca. 1340
335 svar i alt, Borgerpanelundersøgelse
336 om bydelsplan, 2022)
- 337 • Ifølge Teknologirådet og Realdania
338 (2019) er jordens klima blevet 1 grad
339 varmere og havet omkring Danmark
340 er steget 23 – 28 centimeter siden
341 begyndelsen af 1900-tallet.

342

343

344 **2. Visioner og**
345 **målsætning**

346
347 Vi vil i de kommende afsnit uddybe vores
348 visioner inden for vores syv
349 temaområder. Mellem mange af
350 temaerne er der synergi og flere
351 temaområder har tilmed undertemaer.
352

353 **Temaerne er:**

- 354
- 355 • Aktive fællesskaber
 - 356 • Idrætten i bydelen
 - 357 • Kunst i byens rum
 - 358 • Kreative fritidstilbud til børn
 - 359 • En klimatilpasset bydel
 - 360 • Helhedsvision for Amager
361 Strandpark
 - 362 • Udvikling af Prags Boulevard
 - 363 • Udvikling af nye grønne byrum
 - 364 • Udvikling af Lergravsvej
 - 365 • Visioner for Nordøstamager
 - 366 • Kløverparken
 - 367 • Laplandsgadekvarteret
 - 368 • Amagerbanen
 - 369 • Stier - Prøvestien langs vandet
370 samt aktivitetssti rundt om
371 Kløvermarken
 - 372 • Prøvestenen Syd
- 373

374 **Aktive fællesskaber**

375
376 *Vi ønsker en bydel fyldt med*
377 *fællesskaber, der er med til at mindske*
378 *ensomhed og øge den mentale trivsel*
379 *blandt alle borgere i bydelen.*

381 **Vision**

382 Vores vision for bydelen er, at det skal
383 være muligt at finde mange typer
384 fællesskaber og følelsen af at høre til. I de
385 kommende år vil vi specifikt sætte fokus
386 på aktive fællesskaber, som en vej til at
387 øge sammenhængskraften.

388
389 Vi ønsker at løfte den mentale sundhed
390 og nedbringe ensomhed i bydelen.

391 Sammen med bydelens mange aktører
392 ønsker vi at undersøge problematikker
393 indenfor området og sætte fokus på
394 løsninger samt afholde netværksmøder
395 og borgerrettede arrangementer.

396 **Baggrund for vision**

397 Aktive fællesskaber er valgt som
398 temaområde på baggrund af vores
399 Sociale Bydelsplan (2021).
400
401 Region Hovedstadens Sundhedsprofil
402 2017 viste, at 10 pct. af bydelens borgere
403 føler sig ensomme. Dette tal er i
404 Sundhedsprofilen for 2021 oppe på 16
405 pct. i Amager Øst mod 14 pct. i
406 København.

407
408
409 Samme tendens viser sig i
410 borgerpanelundersøgelsen ifm.
411 bydelsplanen (2022), hvor 14 pct. svarer
412 at de er enig eller helt enig i, at de ofte
413 føler sig mere ensomme end de bryder
414 sig om. Det er en udvikling, som også
415 bekræftes af de frivillige organisationer,
416 som vi er i kontakt med.

417 **Målsætning**

418 De kommende år ønsker vi at
419
420 • fortsætte med at understøtte netværk
421 mellem bydelens aktører med tilbud
422 til socialt udsatte, f.eks. ved at afholde
423 årlige netværksmøder, invitere lokale

424 aktører til arbejdsgruppemøder og
425 øge kendskabet til puljemidler hos
426 relevante aktører i bydelen
427 • Samarbejde med bydelens aktører
428 om at skabe og stimulere til aktive
429 fællesskaber i bydelen
430 • Arbejde henimod et socialt
431 folkemøde
432 • Arbejde målrettet med initiativer som
433 kan understøtte et godt naboskab,
434 hvilket er tryghedsskabende og en vej
435 til at nedbringe ensomhed i bydelen.
436
437

Fakta

- 18-19 pct. i Amager Øst angiver, at de har meget dårligere livskvalitet som følge af Covid-19 epidemien. Lidt under niveau ift. resten af København.
- 15 pct. i Amager Øst angiver, at de har mindre godt eller dårligt selvvurderet helbred. Det er ca. på niveau med resten af København. (Region Hovedstaden Sundhedsprofil 2021)
- 22 pct. savner at føle sig som en del af et fællesskab og 25 pct. gerne vil have mere information om, hvor de kan opsøge fællesskaber.
- 89 pct. er enig eller meget enig i, at de gerne vil hjælpe naboen med indkøb, hvis de er syge og har brug for hjælp el.lign.
- 23 pct. i alderen 17-29 år er enig eller meget enig i, at de oftere føler sig mere ensomme end de bryder sig om (ca. 1340 svar. Borgerpanelundersøgelse om bydelsplan 2022)



UDKAST

473 **Idrætten i bydelen**

474 *Idrætten skal styrkes i bydelen, så der er*
475 *gode muligheder for at dyrke idræt i*
476 *tidssvarende faciliteter.*

477

478 **Vision**

479 Vi ønsker en bydel med rige muligheder
480 for at dyrke idræt, som også
481 imødekommer befolkningsvæksten.

482
483 Vi ønsker at udvikle og forbedre vores
484 faciliteter på og omkring Kløvermarken,
485 finde muligheder for flere faciliteter på
486 skolerne og ved Sundbyøsterhallen samt
487 at udvikle den fysiske udfoldelse ved
488 vandet til lands og til vands.

489

490 Vi ønsker at vores børn og unge skal
491 finde glæde og styrke ved at deltage i
492 foreningslivet og dyrke sport. Der bør
493 ikke være ventetid for at komme til
494 svømning og anden idræt².

495

496 **Baggrund for vision**

497 København halter bagud på idrætshaller,
498 fodboldbaner og svømmehaller³. Vi har
499 mange aktive klubber i vores bydel, men
500 meldingen er, at der mangler faciliteter.

501

502 **Målsætning**

503 Vi vil i de kommende år:

- 504 • Sætte fokus på idrætslivet og opnå
505 erfaringer med etablering af en
506 idrætsklasse i en folkeskole i Amager
507 Øst, som også skaber brobygning til
508 foreningslivet
- 509 • Arbejde strategisk og prioriteret for
510 bedre og tidssvarende
511 idrætsfaciliteter i bydelen
- 512 • Presse på realiseringen af
513 Ketsjersportens Hus
- 514 • Opgradere Sundbyøsterhallen til
515 nutidens behov
- 516 • Arbejde for at styrke netværket og
517 skabe stærke partnerskaber mellem
518 idrætsaktører

- 519 • Støtte initiativer, der arbejder med en
520 idrætsdag for bydelen
- 521 • Støtte udviklingen af idrætslivet på og
522 ved vandet

523

524

524 **Fakta**

- 525 • 49 procent har svaret, at de går til
526 idræt udenfor bydelen. 31 pct. har
527 svaret, at de savner tilbud indenfor
528 sport og idræt i bydelen (ca. 1120
529 svar. Borgerpanelundersøgelse om
530 kultur, fritid og idræt 2022)
- 531 • 50 pct. anvender aldrig idræts tilbud i
532 Amager Øst (ca. 1340 svar,
533 Borgerpanelundersøgelse om
534 bydelsplan, 2022)
- 535

⁴⁻³ State of the City, DGI, 2018 (s. 22, 64,65)



UDKAST

538 **Kunst i byens rum**

539 *Vi ønsker en bydel med et stort udvalg af*
540 *kunstværker i det offentlige rum, der*
541 *bidrager til at skabe en mere attraktiv*
542 *bydel.*

543 544 **Vision**

545 Vi ønsker at Amager Øst bliver en bydel i
546 København, som tilbyder et bredt og
547 alsidigt udvalg af kunstværker i det
548 offentlige rum og som tiltrækker
549 mennesker fra hele byen, landet og
550 udlandet.

551
552 Vi vil arbejde for, at der kommer mere
553 kunst til bydelen samt at kunsten
554 kommer på dagsordenen blandt
555 bydelens borgere, som engagerer sig i
556 samtalen.

557 **Baggrund for visionen**

558 Kunstværker i det offentlige rum er en
559 genvej til samtalen og en styrkelse af
560 demokratiet. Placeres kunst i det
561 offentlige rum, er det et indgreb i vores
562 fælles rum, som de forbipasserende ikke
563 nødvendigvis har bedt om at blive
564 konfronteret med. Kunst af en vis kvalitet
565 vil vække følelser og meninger og
566 dermed debat og dialog. Vi bliver aldrig
567 enige om, hvad god kunst er, og derfor
568 bliver kunst i det offentlige rum en
569 genvej til samtale, dialog og i sidste ende
570 til byggesten i vores demokrati.
571
572

573 **Målsætning**

574 Vores målsætning de kommende år er:
575 • at lave møder med
576 kunstinteresserede borgere, fagfolk
577 og lokale kunstnere som med fordel
578 kan se på bydelens eksisterende
579 kunstværker samt drøfte
580 samarbejder og få inspiration til nye
581 værker og placeringer.
582 • at inddrage en række kunstnere og
583 fagfolk, som bidrager til debatten
584 med viden om kunst. Gerne
585 gennem et fast netværk.
586 • At få et nuanceret billede af,
587 hvor i bydelen, der mangler

588 kunst og hvilke typer af kunst,
589 der efterspørges.
590 • At vi får endnu mere kunst på
591 dagsordenen og bl.a. tager
592 initiativ til en inspirerende og
593 konstruktiv dialog i bydelen om
594 kunst i det offentlige rum.

595 Sideløbende med kunstarbejdet i
596 bydelsplan-regi arbejder en kunst-
597 gruppe i samarbejde med Amager Vest
598 Lokaludvalg om mere kunst på
599 Amagerbrogade.

600

601 **Fakta**

- 602 • 50 pct. af de adspurgte er enige eller
603 meget enige i, at kunst i byrummet, er
604 med til at gøre det attraktivt at bo i
605 deres nærområde.
- 606 • 50 pct. ønsker sig mere kunst i
607 byrummet i deres nærområde (ca.
608 1340 svar, Borgerpanelundersøgelse
609 om bydelsplan 2022)

610

611

612



615 **Kreative fritidstilbud til**
616 **børn og unge**

617
618 *Vi ønsker flere kreative fritidstilbud til*
619 *børn og unge, der kan være med til at*
620 *øge deres trivsel.*

621
622 **Vision**

623 Vi har en vision om, at alle børn og unge i
624 bydelen får adgang til et stort udvalg af
625 kreative og kulturelle fritidstilbud uanset
626 deres forældres indkomst og bopæl i
627 bydelen.

628
629 Vores målsætning er, at børn og unge,
630 der gerne vil gå til fx musik, dans, drama,
631 kor, spejder, mv. har mulighed for det –
632 og at der er trafikal sikker adgang hertil.

633
634 Desuden er det en målsætning, at der
635 kommer øget politisk opmærksomhed på
636 de kreative fritidstilbud i bydelen, især
637 musikskoler, som der er mangel på.

638
639 **Baggrund for vision**

640 Der er kommet større opmærksomhed
641 på børn og unges trivsel. Mange døjer
642 bl.a. med ensomhed og mistrivsel⁴.
643 Erfaringer viser, at kreative fag er vigtige
644 for børn og unges trivsel og læring.
645 Derfor vil vi med dette arbejde bidrage
646 til, at børn og unge i bydelen opnår øget
647 trivsel gennem adgang til kreative
648 fritidstilbud⁵.

649
650 **Målsætning**

651 Vi ønsker fremadrettet at kortlægge de
652 eksisterende tilbud og efterfølgende
653 formidle resultaterne heraf til bydelens
654 forældre og andre relevante.

655

656

657

658

659 **Fakta**

- 660 • 29 pct. efterspørger flere kreative
661 tilbud til børn i Amager Øst
662 • 34 pct. efterspørger flere musiktilbud
663 til børn i Amager Øst
664 • 16 pct. efterspørger flere tilbud
665 indenfor scenekunst fx teater, dans
666 mv. i Amager Øst (ca. 1120 svar.
667 Borgerpanelundersøgelse om kultur,
668 fritid og idræt)

669

⁴ 'Børn og unge i Danmark 2022' VIVE - Det Nationale Forsknings- og Analysecenter for Velfærd

⁵ Læring med kroppen forrest, Kjeld Fredens (2021)



BØRNE
KULTUR
HUS
AMAR



671 **Klimatilpasset bydel**

672
673 *Klimaet vil ændre sig markant i Danmark*
674 *i fremtiden og det kommer også til at*
675 *påvirke livet i Amager Øst.*

677 **Fremtidens klima står for døren**

678
679 Med havvandstandsstigninger,
680 stormflodshændelser, kraftigere regn,
681 hyppigere storme og hedeølger som vi
682 kender det fra Sydeuropa, kan bydelens
683 borgere forvente øget risiko for
684 oversvømmelse fra havet og andre
685 klimapåvirkninger.

686
687 Vi skal have fokus på en
688 helhedsorienteret og meningsfuld
689 klimatilpasning langs Amager Strand -
690 en tilpasning, der også giver mening om
691 50 år og som tjener flere formål.

692
693 Vi skal ved løsninger til en tilpasning til
694 det fremtidige klima også sikre, at de
695 aktive fællesskaber i det offentlige rum
696 kan trives trygt og behageligt både på de
697 varme og de kolde dage. Vi skal tænke i
698 byrum, som inviterer til ophold og
699 fællesskab i alle sæsoner. Løsninger på
700 klimaforandringerne skal i høj grad
701 findes i samskabelse med os, der bor her
702 og de der bruger bydelen.

703
704 Det bliver i høj grad omdannelse af de
705 bredere veje og fornyelse af parker,
706 pladser, og legepladser, som vi skal have
707 fokus på. Det er her, at vi vil se de
708 stigende mængder regnvand håndteret,
709 så vores kældre og infrastruktur ikke
710 oversvømmes i fremtiden. Det er vigtigt,
711 at løsninger til klimatilpasningen
712 adresserer de sjældne tilfælde af ekstrem
713 regn, stormflod og hedeølge, men også
714 stigende hverdagsregn og flere varme
715 dage.

717

718

719 **Merværdi er vejen frem**

720 Lige så vigtigt er det dog, at løsninger i
721 størstedelen af tiden, hvor de ikke
722 udnyttes til klimasikring, bidrager med
723 relevante funktioner i bydelen.

724 Funktionerne kan være fokuseret på
725 kreativitet, rekreation, undervisning, leg
726 for de mindste, ophold til de unge,
727 madlavning, sport, biodiversitet og
728 meget mere.

729
730 Afgørende er, at disse funktioner
731 prioriteres og designes med bydelens
732 borgere og byrummenes brugere, hvis vi
733 skal opnå den største merværdi af
734 klimainvesteringerne. Det er også vigtigt,
735 at det sker i synergi med de mange andre
736 projekter og visioner som allerede
737 foreligger for Amager Øst.

738
739 Vi har udvalgt tre projekter som vi vil
740 fokusere på for at fremme en
741 klimatilpasset bydel

- 742 • Helhedsvision for Amager Strandpark
- 743 • Udvikling af Prags Boulevard
- 744 • Udvikling af nye grønne byrum

745

746 *"Der bør i langt højere grad indarbejdes*
747 *grønne områder, biodiversitet,*
748 *opsamling af regnvand på hele Amager,*
749 *særligt ved nybyggeri"* - Borger

750

751 **Metode**

- 752 • Pop-up gademøder ved Prags
- 753 Boulevard (ca. 30 deltog) og Amager
- 754 Strandpark (ca. 20 deltog)
- 755 • Borgerpanelundersøgelse med fokus
- 756 på bl.a. regnvandshåndtering,
- 757 biodiversitet mv. (ca. 1340 svar)
- 758 • Frivillig Fredag og Amagerbanens
- 759 Dag
- 760 • Digital kortundersøgelse med over
- 761 600 forslag til nye grønne byrum
- 762 • Byvandring ved Greisvej (ca. 10
- 763 deltog) og ved Amagerbro (ca. 5
- 764 deltog)

765



UDKAST

767 **Helhedsvision for Amager Strand**

768
769 *Vi ønsker en naturbaseret sikring af*
770 *Amager Strand, der sikrer bydelen mod*
771 *stigende havvand og stormflod i*
772 *fremtiden. Strandparken skal fortsat*
773 *være et rekreativt område som borgere i*
774 *bydelen kan få stor glæde af.*

775 **Vision**

776 Vi vil skabe en naturbaseret, rekreativ
777 sikring langs Amager Strand, som ikke
778 begrænser vores adgang til havet, og
779 som indtænkes i en helhed, som går ud
780 over Amager Øst og Københavns
781 Kommune.

782
783
784 Amager Strand udgør i dag en
785 nøgledestination og et rekreativt helle for
786 både Amager Østs borgere og resten af
787 hovedstaden. Vi kommer til Amager
788 Strand for at forenes med vandet og det
789 liv, som leves der. Helgoland,
790 Kajakhotellet, strandstationerne, lagunen,
791 den græsbeklædte forstrand på
792 landsiden og det klitbelagte forløb mod
793 havet giver en variation i rekreative
794 tilbud.

795
796 Hvordan kan vi tilpasse stranden og den
797 rekreative park til fremtidige
798 vandstande? Hvordan kan den fungere
799 som beskyttelse for den bagvedliggende
800 by? Det ønsker vi at undersøge med
801 forvaltningen og borgerne de næste par
802 år.

803 **Baggrund for vision**

804 De seneste klimafremskrivninger
805 udpensler en fremtid, hvor havene stiger
806 mere end vi på nuværende tidspunkt
807 planlægger til og havde forventet. Med
808 vandstandsstigninger sidst i århundredet
809 på knap en halv meter⁶ og stormfloder på
810 over 1,5-2 meter kan både vores
811 permanente virkelighed, samt de

813 sjældnere, men mere ekstreme
814 stormfloder blive markant anderledes
815 end i dag⁷. Det betyder, at vi skal
816 gentænke vores møde med havet.

817
818 Den danske stormflodstilgang ligner den
819 fra andre lande. Vi beskytter os bag diger
820 og barrierer. Kunne der være andre
821 muligheder? Hvis ikke, hvordan sikrer vi
822 så vores fortsatte forhold til havet?

823
824 *"Jeg kan lide strandparken som den er.*
825 *Hvis der skal laves kystsikring, skal den*
826 *kunne bruges rekreativt"* - Borger

827 **Målsætninger**

828 Vores målsætning er at få:

- 829 • udført og offentliggjort en detaljeret
830 risikokortlægning af konsekvenserne
831 af stormflod og vandstandsstigning
832 for både mennesker, natur, og
833 infrastruktur ved Amager Strand⁸
- 834 • afholdt inddragende initiativer med
835 nøgleinteressenter, forvaltning og
836 borgere for at kommunikere
837 udfordringerne og mulighederne i
838 området i forhold til stormflodssikring
839 og kystsikring
- 840 • udarbejdet et eller flere
841 skitseprojekter for en
842 sammenhængende ændring for hele
843 strækningen på baggrund af
844 yderligere borgerinddragelse, der
845 også tager højde for eventuelle
846 ændringer ift. planer om ydre
847 kystsikring, Østlig Ringvej og andre
848 større projekter, som kunne påvirke
849 projektet.

850
851

⁶ Københavns Kommune

⁷ Københavns Kommune

⁸ Risikostyringsplanen 2021 er et vigtigt dokument i den sammenhæng og naturligvis forvaltningens øvrige arbejde med den ydre kystsikring.



Øresundsvej

Øresundsstien

Amager Strandvej

Amager Strand Stien

Italiensvej

Kilometerbroen

Læunebroen

UDKAST

853 Prags Boulevard

854 *Vi ønsker en helhedsplan for Prags*
855 *Boulevard, der forbedrer udnyttelsen af*
856 *fællesarealer og skaber mere varierende*
857 *forløb, bedre forbindelser for bløde*
858 *trafikanter og regnvandshåndtering.*

859 Vision

860 Vi vil skabe et inkluderende Prags
861 Boulevard fra Amagerbrogade til
862 Uplandsgade med fokus på håndtering
863 af regnvand, sikre gå- og cykelforhold og
864 større variation i rekreative funktioner,
865 fællesarealer og bynatur langs
866 strækningen.

868 Baggrund for vision

869 Prags Boulevard består af skiftende og
870 usammenhængende forløb for især
871 gående og cyklende på hele
872 strækningen, der udgør langt
873 størstedelen af trafikken i dag. Dette på
874 trods af, at Prags Boulevard løber langs
875 både Kvarterhuset, Prismen, og den
876 kommende Skolen i Nordøstamager.
877
878 Der ligger et stort potentiale i at gøre
879 Prags Boulevard til et sikkert grønt forløb
880 for både gående og cyklende, der skal til
881 og fra fodbold, skole, biblioteket,
882 stranden, Amagerbrogade og arbejde.
883
884 Forløbet kan samtidig kobles til stien Ved
885 Amagerbanen, for at skabe et rekreativt
886 forløb mellem Amagerbrogade og
887 stranden og derved fungere som en
888 attraktiv korridor mellem Indre by og den
889 nye bebyggelse langs Amager Strand.
890
891 Prags Boulevard kan samtidig udlægges
892 som en 'skybrudsgren', der bortleder
893 vand til Øresund ved Prøvestensbroen
894 via en omdannelse af Prags Boulevard til
895 en kombineret skybruds- og
896 forsinkelsesvej⁹.
897

898 Målsætninger

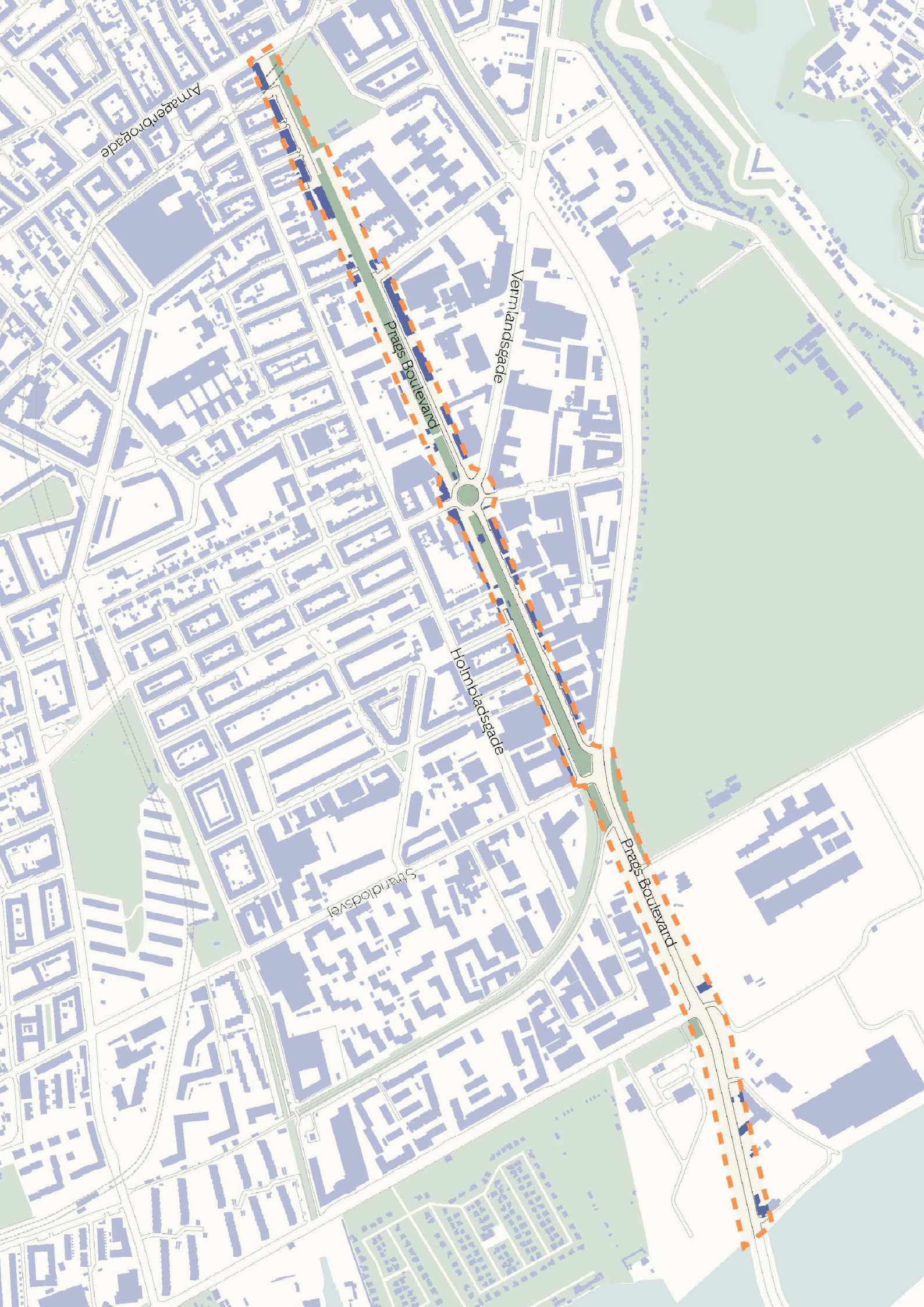
899 Vores målsætning er at få:
900 • udarbejdet et eller flere
901 skitseprojekter for en
902 sammenhængende ændring af hele
903 strækningen på baggrund af
904 yderligere borgerinddragelse.
905 • udført minimum et forsøg med
906 fællesaktivitet med
907 Laplandsgadekvarteret¹⁰ for at skabe
908 synergi
909 • gennemført et forsøg med bedre
910 forhold for cykler og gående med
911 henblik på permanent vedtagelse
912 • gennemført et pilotprojekt med
913 Miljøpunkt Amager med fokus på
914 biodiversitet og grønne byrum i det
915 urbane miljø

Fakta

- 83 pct. er enig eller meget enig i, at regnvandshåndtering skal indtænkes i nye udendørs opholdssteder.
- 92 pct. er enig eller meget enig i, at beplantning skal indtænkes i nye udendørs opholdssteder.
- 69 pct. er enig eller meget enig i, at socialt samvær og aktiviteter bør indtænkes i nye udendørs opholdssteder (ca. 1340 svar, Borgerpanelundersøgelse om bydelsplan, 2022)

⁹ Klimatilpasnings- og investeringsredegørelsen, Københavns Kommune, 2015

¹⁰ Læs mere om Laplandsgadekvarteret under Visioner for Nordøstamager



Amagerbrogade

Prags Boulevard

Vermilandsgade

Holmbæcksgade

Stændlovsvej

Prags Boulevard

UDKAST

932 **Udvikling af grønne byrum**

933
934 *Vi ønsker, at der etableres flere grønne*
935 *byrum med biodiversitet i bydelen.*
936 *Samtidig skal eksisterende grønne*
937 *byrum i fremtiden gøres mere attraktive*
938 *og tilgængelige for bydelens borgere.*
939

940 **Vision**

941 Amager Øst er allerede en bydel med
942 mange grønne byrum. Der er dog behov
943 for etablering af yderligere grønne -
944 gerne også biodiverse - byrum. Vi har
945 fået over 600 forslag fra borgere til nye
946 grønne byrum i Amager Øst bydel,
947 hvilket følgende er baseret på.

948
949 Udvikling af nye grønne byrum består
950 både af ændring af større områders
951 anvendelse som fx omdannelse af den
952 gamle del af Sundby Kirkegård til park og
953 mindre ændringer som fx etablering af
954 borde, bænke og vejtræer.

956 **Greisvej**

957 Greisvej er en af bydelens tværgående
958 gader, der går fra Amagerbrogade og
959 ned til stranden.

960
961 Greisvej skal i fremtiden være et attraktivt
962 grønt område, der er fyldt med
963 biodiversitet, som understøtter
964 fællesskabsaktiviteter gennem etablering
965 af opholdsarealer, boldbaner,
966 legeredskaber, bænke og andre
967 aktivitetstilbud.

968
969 På Greisvej skal sikres et naturligt flow på
970 hele strækningen gennem et stisystem,
971 der kan kombineres med mødesteder.
972 Det kunne fx være en snoet cykel- og
973 gangsti, der kan anvendes af alle
974 målgrupper.

975
976 I stisystemet kan indtænkes flere
977 allergivenlige hjemmehørende træer fx
978 løn, bøg, rønnebær mv. Beplantningen
979 langs strækningen kan både bestå af
980 tætklippet græs og 'vildere natur'

981 afhængigt af aktiviteten på
982 delstrækningen.

983
984 *"Her er en unik mulighed for at lave et*
985 *grønt 'strøg', hvor mange forskellige*
986 *hensyn kan tænkes ind - aktiviteter,*
987 *skybrudssikring, biodiversitet"* - Borger

989 **Mellem Amager Centret og Øresundsvej**

990
991 Området mellem Amager Centret og
992 Øresundsvej er centralt beliggende i
993 Amager Øst. Der er generelt set behov
994 for etablering af flere træer - fx ved
995 Wittenberggade og Frankrigshusene -
996 ligesom det allerede er planlagt på
997 Amagerbrogade.

999 **Amagerbro Torv**

1000 Amagerbro Torv skal være mere grønt i
1001 fremtiden, fx gennem plantning af flere
1002 træer, opsætning af blomsterbede og
1003 flere bænke for at gøre torvet til et
1004 hyggeligt mødested.

1006 **Fra gråt til grønt ved Frankrigsgades Svømmehal**

1007
1008 Pladsen foran svømmehallen ved
1009 Frankrigsgade skal omdannes fra gråt til
1010 grønt åndehul. Det vil være naturligt at
1011 omdanne området til en grøn oase med
1012 variabel bevoksning, blomsterkummer,
1013 træer og bænke. I dag fremstår
1014 byrummet meget slidt, men der er et
1015 stort potentiale i, at området er aflukket
1016 for biltrafik.

1017
1018 *"Pladsen foran svømmehallen er*
1019 *uudnyttet og kunne invitere til små*
1020 *pauser eller ophold"* - Borger

1022 **Lizzies Plads og Rødegårdsparken**

1023 Lizzies Plads skal gennem fx opsætning
1024 af bænke og blomsterbede gøres mere
1025 attraktiv at benytte. Det kan fx være ved at
1026 skærme for vejen med bevoksning.
1027 Forbindelsen mellem Lizzies Plads og
1028 Rødegårdsparken skal forbedres, så
1029 forbindelsen bliver mere naturlig og
1030 indbyder til at bruge Rødegårdsparken

UDKAST

1031	som offentlig park. Rødegårdsparken	1081
1032	trænger generelt set til fornyelse.	1082
1033		1083
1034		1084
1035	Andre områder i Amager Øst	1085
1036		1086
1037	Der er en række andre områder, hvor	1087
1038	borgere havde forslag til forbedring,	1088
1039	hvor vi også ser et stort potentiale i at	1089
1040	udvikle nye grønne byrum:	1090
1041		1091
1042	• Begrønning af området ved Tycho	1092
1043	Brahes Allé ved Amagerbrogade	1093
1044	• Begrønning af Øresundsvej	1094
1045	• Etablering af grøn plads ved	1095
1046	Palermovej	1096
1047	• Bænke og beplantning på Caprivej	1097
1048	• Begrønning af Parmagade ml.	1098
1049	Amagerbrogade og	
1050	Grækenlandsvej	1099
1051	• Renovering af det grønne område	
1052	i den vestlige del af Kretavej	1100
1053	• Renovering og mere begrønning	
1054	af området ved Øresund Station	
1055	• Renovering af grønt område ved	
1056	Store Møllevej	
1057	• Begrønning af Bremens Plads	
1058		
1059		
1060	Baggrund for vision	
1061	For Greisvej kvarteret og området mellem	
1062	Amager Centret og Øresundsvej har vi	
1063	udviklet mere detaljerede forslag til	
1064	udvikling af grønne byrum. Det har vi	
1065	gjort på baggrund af en overvægt af	
1066	forslag til de to områder i den digitale	
1067	kortundersøgelse.	
1068		
1069	Målsætning	
1070	Vores målsætning er:	
1071	• At der arbejdes videre med	
1072	området ved Greisvej med henblik	
1073	på at udarbejde et samlet	
1074	skitseforslag	
1075	• at der arbejdes videre med	
1076	området ved Frankrigsgade	
1077	Svømmehal, så det kan indgå i	
1078	budgetforhandlingerne	
1079	• At der arbejdes videre med	
1080	mulighederne for at opsætte	

- bænke, blomsterkummer og træer i området mellem Amager Centret og Rødegårdsparken
- At kortlægning af de øvrige områder i bydelen, hvor borgere er kommet med forslag til grønne byrum fortsætter.

Fakta

- 83 pct. mener, at det er vigtigt at hensyn til biodiversitet indtænkes i nye udendørs opholdssteder
- 59 pct. bruger de grønne byrum i bydelen flere gange om ugen (ca. 1340 svar, Borgerpanelundersøgelse om bydelsplan, 2022)



Backersvej

Greisvej

Greisvej

Kastrupvej

Holmbladsgade

Amagerbro Torv

Frankrigsgadehusene

Rødegårdsparken

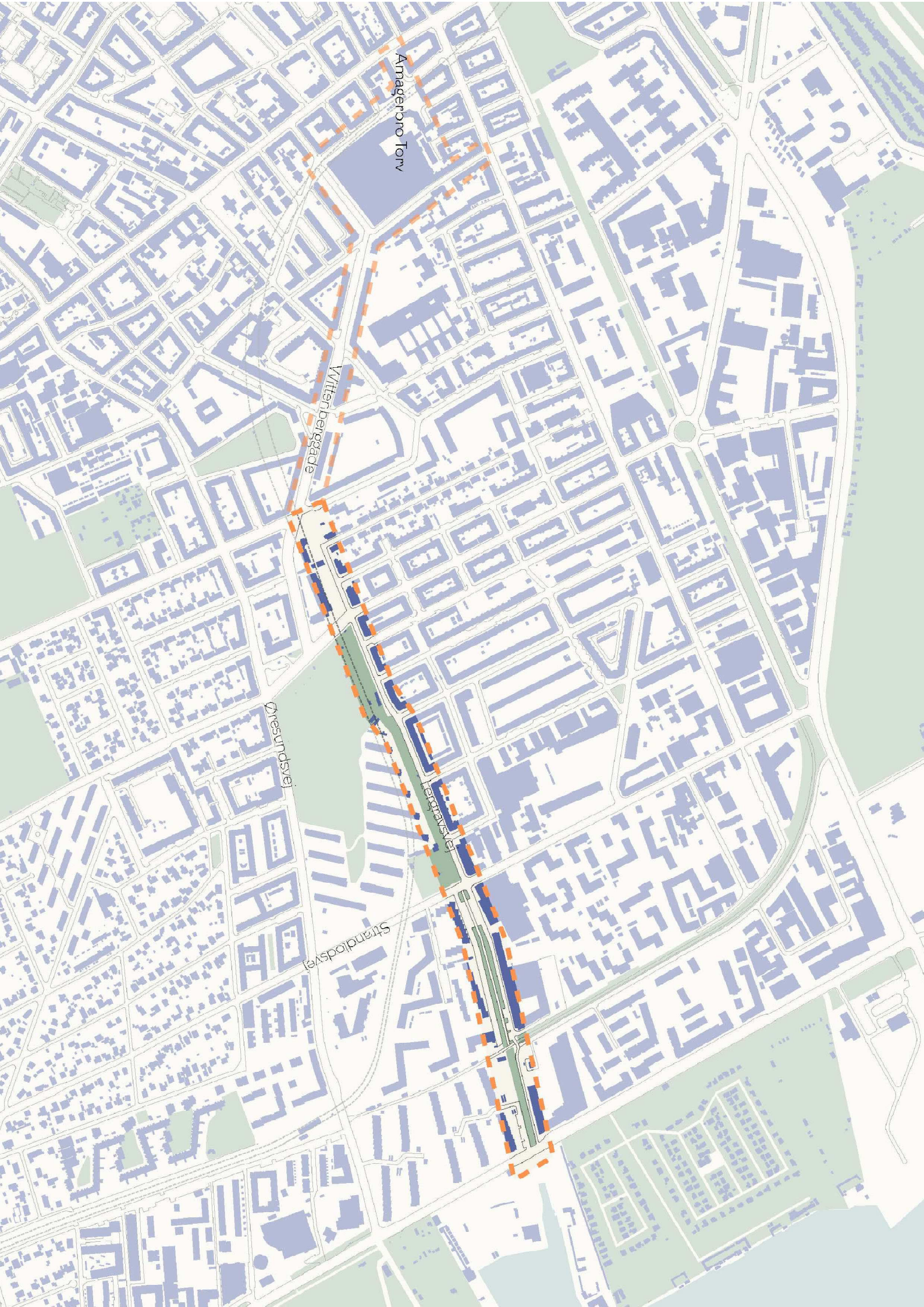
Wittenberggade

Amagerbrogade



UDKAST

- 1123 **Lergravsvej**
- 1124 *Vi ønsker en helhedsplan for Lergravsvej,*
1125 *der skaber bedre forbindelse for gående*
1126 *og cyklister fra Amager Centret til*
1127 *Amager Strandvej - og samtidig skaber*
1128 *attraktive opholdsmuligheder.*
- 1129 **Vision**
- 1130 Vi vil skabe en sikker grøn strækning fra
1131 Amager Centret til Amager Strandvej
1132 langs Lergravsvej med fokus på bedre
1133 håndtering af regnvand, sikre gå- og
1134 cykelforhold samt mere natur, ophold og
1135 klimasikring.
1136
- 1137 Det kunne fx være etablering af flere
1138 træerækker, mere biodiversitet,
1139 beplantning, flere aktivitets- og
1140 opholdsmuligheder.
1141
- 1142 *"Vejen kan omdannes til en grøn kile" -*
1143 *Borger*
1144
- 1145 **Baggrund for visionen**
- 1146 Strækningen fra Amager Centret til
1147 Amager Strandvej ad Brysselgade,
1148 Frankrigshusene, Wittenberggade,
1149 Lergravsvej og Lergravsstien er ikke
1150 sammenhængende i dag.
- 1151 Lergravsvej skal forbedres for cyklister,
1152 da der kun er cykelsti på dele af
1153 strækningen. Langs strækningen krydser
1154 cyklister en legeplads, diverse
1155 usammenhængende stiforløb, lyskryds
1156 samt delforløb uden plads til cyklister.
- 1157 For gående er der usammenhængende
1158 delstrækninger, hvor beplantning og
1159 gadebelysning ændres og 'melleml-
1160 zoner', der er faldet mellem flere
1161 områder i planlægningen.
- 1162 Gennem årene har vi fået mange
1163 henvendelser om manglende cykelstier
1164 på Lergravsvej og ønsket om sikker
1165 fremkommelighed langs med
1166 strækningen.
- 1167 I forbindelse med vores inddragende
1168 aktiviteter har borgere givet udtryk for, at
1169 de ønsker mere grønt på strækningen og
1170 sikrere forhold for cyklister, herunder
1171 flere cykelstier og bilfrivej på
1172 strækningen mellem Østrigsgade-
1173 Ungarnsgade.
- 1174 **Målsætninger**
- 1175 Vores målsætning er, at vi i de
1176 kommende år får:
- 1177 • udarbejdet et eller flere
1178 skitseprojekter for en
1179 sammenhængende ændring af hele
1180 strækningen på baggrund af
1181 nuværende og yderligere
1182 borgerinddragelse
 - 1183 • udarbejdet et skitseprojekt for at
1184 skabe sikre og bedre cykelforhold
1185 mellem Østrigsgade og Strandlodsvej
 - 1186 • afklaret om det er muligt at udføre et
1187 forsøg med lukning af
1188 delstrækningen mellem Østrigsgade
1189 og Ungarnsgade for biltrafik for at
1190 skabe en fredelig plads for
1191 Lergravsparkens Skole
 - 1192 • gennemført et permanent tiltag om
1193 begrønning af delstrækninger.
1194
- 1195 **Fakta**
- 1196 • Ca. 60 pct. bruger vejen dagligt eller
1197 ugentligt.
 - 1198 • 78 pct. er meget enig eller enig i, at
1199 det vil være attraktivt, hvis man
1200 tænkte mere beplantning ind langs
1201 strækningen.
 - 1202 • 64 pct. er enig eller meget enig i, at
1203 en sammenhængende strækning fra
1204 Amager Centeret til Amager
1205 Strandvej vil være attraktivt (ca. 1340
1206 svar i alt, Borgerpanelundersøgelse
1207 om bydelsplan, 2022)
1208
1209



Amagerbro Torv

Vittenberggade

Øresundsvej

Strandlodsvej

UDKAST

1212	Nordøstamager	1262
1213		1263 Det er projekter, der fremtidigt vil påvirke
1214	<i>I udviklingen af Nordøstamager skal</i>	1264 Nordøstamager på den ene eller anden
1215	<i>indtænkes Amagers særlige 'kant' og</i>	1265 måde og som vi vil tage højde for i vores
1216	<i>identitet. Nordøstamager har nemlig et</i>	1266 visioner og planer.
1217	<i>hav af kvaliteter, der er vigtige at tage</i>	1267
1218	<i>højde for i den hastige udvikling, der står</i>	1268 "Jeg drømmer om, at fornyelsen
1219	<i>for døren med både byudvikling og</i>	1269 fokuserer på det Amarkanske,
1220	<i>trafikprojekter</i>	1270 industrihistorien og forskelligheden i
1221		1271 beboerne" - Borger
1222	Et Nordøstamager med kvaliteter	1272
1223	Vores vision for Nordøstamager er at der	
1224	skabes et levende samspil mellem nyt og	1273 Metode
1225	gammelt - så området fortsat emmer af	
1226	dets industrihistorie, kant og identitet og	1274 • Borgerpanelundersøgelse med fokus
1227	samtidig skaber rammerne for en	1275 på bl.a. overordnede ønsker til
1228	blandet by i balance.	1276 udvikling af Nordøstamager (ca. 1340
1229		1277 svar)
1230	Vigtige nøgleord er: vandet som en	1278 • Workshop i Laplandsgadekvarteret
1231	ressource, kreativitet og iværksætter,	1279 (ca. 30 deltog)
1232	kulturhistorie og bygningsarv, idræt og	1280 • Frivillig fredag og Amagerbanens
1233	fritidsliv til vands og lands, grønne	1281 Dag
1234	områder og natur, forskellige	1282 • Løbende inddragelse af interessenter
1235	boligformer, bæredygtighed,	
1236	erhvervsudvikling med respekt for	1283
1237	historien, erhverv og boliger for alle samt	1284
1238	god infrastruktur, hvor bløde trafikanter	1285
1239	prioriteres højt.	1286
1240		1287
1241	For uddybning læs Visioner for	1288
1242	Nordøstamager (2019), som vi forventer	1289
1243	at revidere i løbet af de kommende år.	1290
1244		
1245	Særligt fem delområder har vi fokus på:	1291
1246	• Kløverparken	
1247	• Laplandsgadekvarteret	
1248	• Amagerbanen	
1249	• Stier - Prøvestien og aktivitetssti	
1250	rundt om Kløvermarken	
1251	• Prøvestenen Syd	
1252		
1253	Store projekter på tegnebrættet	
1254	Lige nu er der planer om en Østlig	
1255	Ringvej, Metrolinjer og udvikling af	
1256	Østhavnen, herunder Lynetteholm og	
1257	Kløverparken. Ikke alle projekter er	
1258	endeligt besluttet. Disse projekter vil	
1259	have en tæt tilknytning til bl.a.	
1260	Kløverparken og Prøvestenen Syd - og	
1261	hele Nordøstamagers udvikling.	



UDKAST

- 1293 **Kløverparken** 1343
- 1294 *Kløverparken har i størrelse potentiale til* 1344 *"Jeg ved ikke om der skal bygges boliger*
- 1295 *at blive en ny stor bydel med boliger og* 1345 *her, men det ville være et oplagt grønt*
- 1296 *erhverv, hvor der er plads til alle, gode* 1346 *område at forbinde med Amager*
- 1297 *fritidsmuligheder, forbindelse til vandet* 1347 *Strandpark" - Borger*
- 1298 *og masser af liv.* 1348
- 1299 1349
- 1300 **Vision** 1350 **Baggrund for vision**
- 1301 Visionen med Kløverparken som ny 1351 Kløverparken er udlagt som
- 1302 bydel er på lang sigt, at bydelen kan 1352 perspektivområde i kommuneplanen. I
- 1303 rumme alle de kvaliteter, som Amager 1353 udviklingen af Kløverparken bør der
- 1304 Øst besidder. Kløverparken er i øjeblikket 1354 tages højde for, at der skabes en levende
- 1305 en 'bar mark', hvor mange kvaliteter bør 1355 bydel – og at en mulig Østlig Ringvej og
- 1306 indtænkes. 1356 M5 Metro tænkes ind i bydelen på en
- 1307 1357 måde, der kommer så mange som muligt
- 1308 I Kløverparken skal der være boliger for 1358 til gavn.
- 1309 alle, hvor tilgængelighed til vandet og 1359
- 1310 Kløvermarken prioriteres højt. Samtidig 1360 **Målsætning**
- 1311 skal der være bæredygtigt byggeri som 1361 Vi ønsker de næste par år:
- 1312 er lavet af cirkulære byggematerialer, der 1362 • at være proaktive i udviklingen af
- 1313 giver forskellige arkitektoniske udtryk. 1363 Kløverparken gennem dialog med
- 1314 Der skal ske en erhvervsudvikling med 1364 kommunen, eksisterende
- 1315 respekt for historien. 1365 virksomheder i området, grundejere
- 1316 1366 og borgere.
- 1317 I Kløverparken skal der være gode 1367 • at bidrage til revision af
- 1318 fritidsmuligheder, også i relation til 1368 kommuneplanen tidligt og sørge for
- 1319 nærheden til vandet – og så skal der 1369 at der kommer en konkret etape- og
- 1320 etableres nye idrætsfaciliteter. 1370 tidsplan for udbygningen
- 1321 1371 • at give input til en mulig Østlig
- 1322 Kløverparken skal have 'liv mellem 1372 Ringvej og M5 Metro, så vi får
- 1323 husene' med gode byrum, natur og 1373 tilgodeset de ønsker, der er til
- 1324 zoner til gavn for udeliv, børns leg, 1374 linjeføringer lokalt.
- 1325 gående og cyklister. Der skal være sikre 1375
- 1326 forhold for bløde trafikanter og 1376 **Fakta**
- 1327 godtrafikbetjening såvel kollektivt som 1377 • 90 pct. enige eller meget enige i, at
- 1328 individuelt. Der bør planlægges efter, at 1378 det er vigtigt at indtænke forbindelser
- 1329 der parkeres i yderzonerne. 1379 på tværs for cyklister og gående, hvor
- 1330 1380 83 pct. mener adgangen til havet er
- 1331 Den østlige del af Kløverparken kan 1381 vigtigt at indtænke i udviklingen af
- 1332 indeholde en forlængelse af *Prøvestien* 1382 Nordøstamager (ca. 1340 svar,
- 1333 langs med vandet, der kan bestå af en 1383 Borgerpanelundersøgelse om
- 1334 cykel og gangsti med grønne 1384 bydelsplan, 2022)
- 1335 biodiversive områder og adgang til 1385
- 1336 vandet. 1386
- 1337 1387
- 1338 Den vestlige del kan forbeholdes 1388
- 1339 håndværksvirksomheder, iværksættere
- 1340 og kontorer med arbejdspladser og
- 1341 lærepladser til bl.a. unge.
- 1342



Kraftsværksvej

Kløvermarksvej

Raffinaderivej

Kløvermarken

Prags Boulevard

UDKAST

1390 **Amagerbanen**

1391 *Amagerbanen skal i fremtiden fortælle*

1392 *historien om den gamle jernbane.*

1393

1394 **Vision**

1395 Vores vision for den langstrakte grund er,

1396 at områdets industrihistorie bliver

1397 formidlet i endnu højere grad end den

1398 gør i dag og bliver et mødested ved at

1399 tilføre området følgende funktioner.

1400

1401 *Minimuseum*

1402 På Amagerbanen ønsker vi, at der

1403 opføres et minimuseum, som formidler

1404 Amagerbanens historie og dens

1405 betydning for de tidlige

1406 industriområder. Bygningen kan også

1407 fungere som en remise, hvor

1408 skinnecykler og dræsiner kan stå tørt og

1409 sikkert. Endelig kan bygningen fungere

1410 som et foreningshus og samlingssted.

1411

1412 *Passage*

1413 Det er vores vision, at området inviterer

1414 nye borgere ind, skaber bedre passage til

1415 Ketsjersportens Hus og foreningerne på

1416 Kløvermarken. Desuden skal der skabes

1417 bedre forbindelse for cyklister fra bl.a.

1418 Amager Strandvej ind til centrum af

1419 København.

1420

1421 I en omdannelse af grunden skal offentlig

1422 adgang fastholdes sammen med det

1423 tilgroede og lidt vilde udtryk - og der skal

1424 arbejdes for at skærme mod støjen fra

1425 Uplandsgade.

1426

1427 **Baggrund for vision**

1428 Lokaludvalget har i flere år haft et tæt

1429 samarbejde med brugerne af

1430 Amagerbanen, herunder Amagerbanens

1431 Venner og kolonihaverne, som

1432 visionerne her udspringer af.

1433 Samarbejdet har også handlet om at

1434 skabe bedre muligheder for det frivillige

1435 foreningsliv, flere opholdssteder, mere

1436 tryghed samt at holde området frit for

1437 kriminalitet og affald.

1438

1439

1440 **Målsætning**

1441 Amagerbanen er udlagt til fritidsformål i

1442 kommuneplanen. Vi ønsker fortsat at

1443 udvikle Amagerbanen i tæt dialog med

1444 brugere, grundejere og borgere for at

1445 sikre en åben dialog og en inkluderende

1446 proces.

1447



Prags Boulevard

Vennlandsgade

Uplandsgade

Laplandsgade

Strandlovsvej

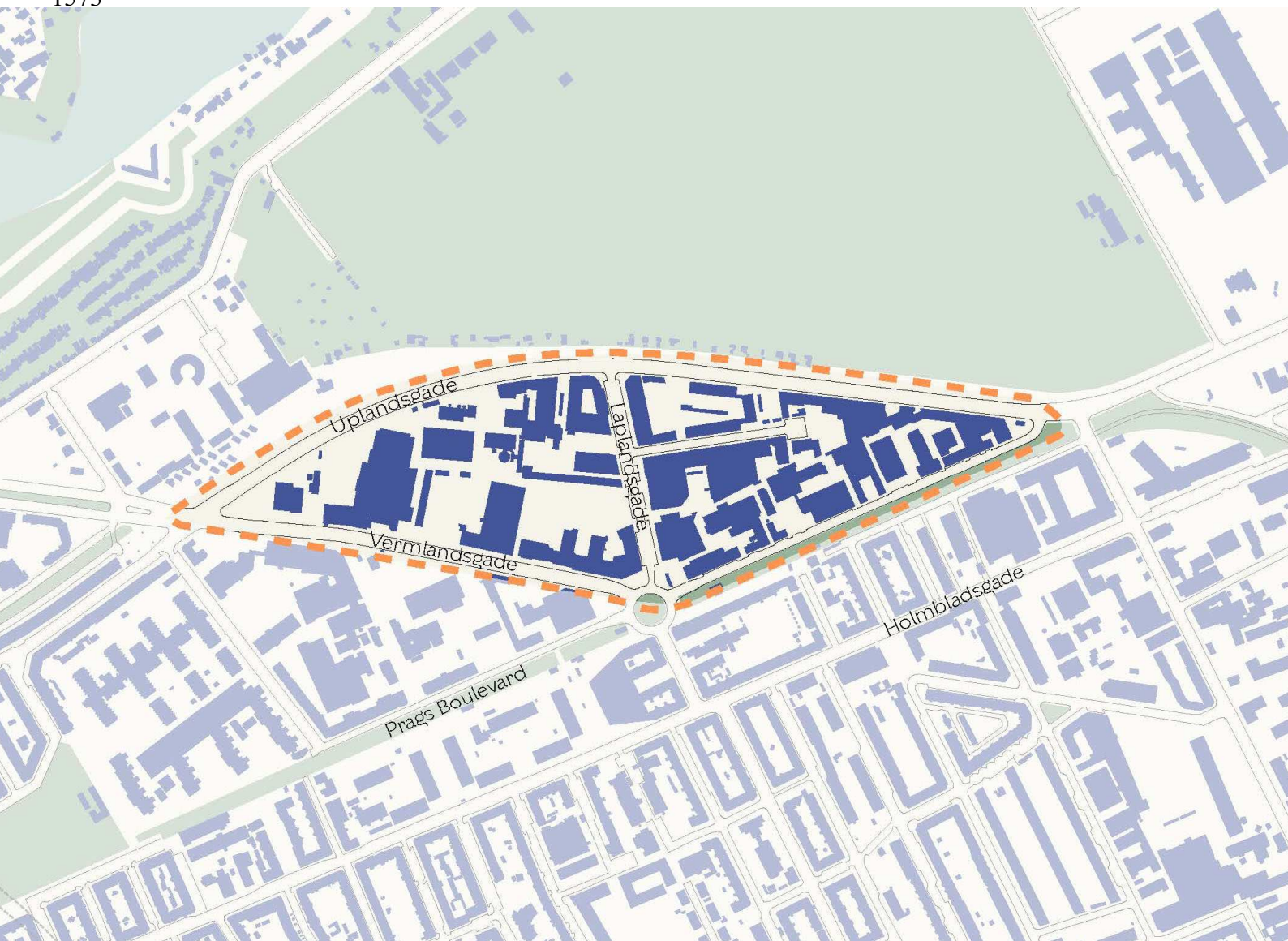
Ved Amaløbsbænen

UDKAST

1452	Laplandsgadekvarteret	1502	nedsat en arbejdsgruppe, der arbejder
1453		1503	på at styrke netværket blandt det kreative
1454	<i>Laplandsgadekvarteret skal være hele</i>	1504	bymiljø og grundejere, så der kan findes
1455	<i>Københavns værksted, der huser et</i>	1505	en fælles vision, som alle kan spejle sig i.
1456	<i>levende og kreativt bymiljø og forskellige</i>	1506	
1457	<i>boligformer.</i>	1507	Målsætning
1458		1508	Vi vil fortsat arbejde på:
1459	Vision	1509	• at lave en fælles vision, hvori
1460	Laplandsgadekvarteret skal i fremtiden	1510	grundejerne kan se kvarterets store
1461	folde sig ud som en åben, kreativ og	1511	potentiale, så de kan være med til at
1462	fleksibel smeltedigel med 'kant' og	1512	styrke stedets sjæl, historie og
1463	industrihistorie, hvor det kreative bymiljø	1513	identitet.
1464	lever side om side med nye beboere.	1514	• at visionen indarbejdes i
1465		1515	startredegørelsen og lokalplanen for
1466	Kvarteret skal styrkes som en kreativ zone	1516	kvarteret i de kommende år.
1467	og skal i fremtiden være fyldt med kunst,	1517	• at der nedsættes et lille
1468	værksteder, arrangementer, foreningsliv,	1518	byomdannelsessteam i kvarteret med
1469	kreative erhverv, håndværkserhverv mv.	1519	formålet at styrke netværket og
1470	Der tilstræbes en udvikling som bevarer	1520	realisere visionerne.
1471	det eksisterende miljø, samtidig med at	1521	
1472	der tilføres forskellige boligformer.	1522	
1473		1523	Metode
1474	Kvarterets fysiske egenart som	1524	• Visionerne her er udviklet i
1475	værkstedsmiljø med karakter af	1525	samarbejde med kvarterets kreative
1476	industrihistorie skal bevares og udpeges	1526	bymiljø, enkelte grundejere og en
1477	som kulturmiljø dvs. blandingen af høje	1527	rådgiver til en workshop, hvor ca. 30
1478	og lave bygninger, det rå og polerede og	1528	deltog.
1479	lag på lag-bebyggelser.	1529	
1480		1530	Fakta
1481	Omdannelser, tilbygninger og nybyg skal	1531	• 75 pct. er helt enige eller meget
1482	vokse sig frem fra den eksisterende	1532	enige i, at det er vigtigt at indtænke
1483	bygningssmasse med fleksible	1533	det kreative vækstlag såsom
1484	indretninger og rum, der passer til tidens	1534	kunstnere og små erhvervsdrivende i
1485	skiftende behov. Nye forbindelser skal i	1535	udviklingen af Nordøstamager.
1486	fremtiden åbne kvarteret op både internt	1536	• 77 pct. er helt enige eller meget
1487	og for den omkringliggende by.	1537	enige i at det er vigtigt at indtænke og
1488		1538	bevare bevaringsværdige bygninger i
1489	Baggrund for vision	1539	udviklingen af Nordøstamager (ca.
1490	Laplandsgadekvarteret er udlagt til	1540	1340 svar i alt,
1491	byudviklingsområde og	1541	Borgerpanelundersøgelse om
1492	perspektivområde i kommuneplanen.	1542	bydelsplan, 2022)
1493	Kvarteret er et af de sidste	1543	
1494	erhvervsområder på Amager, hvor det	1544	Tre centrale udfordringer for lokalisering
1495	bl.a. er muligt at finde ældre ejendomme	1545	for de kunstneriske brancher i
1496	med billig husleje og fleksible rum mv.,	1546	København:
1497	der huser kreative erhverv og	1547	• Egnede ejendomme i havne- og
1498	håndsværkserhverv.	1548	industriområder forsvinder som led i
1499		1549	byudvikling.
1500	Kvarteret står overfor en kommende		
1501	byudvikling. Vi har i den anledning		

UDKAST

- 1550 • Stigende lejepriser presser kunstnere
1551 og kunstneriske iværksættere ud af
1552 byen
- 1553 • På sigt kan det være svært at
1554 opretholde de kreative bymiljøer, som
1555 vurderes centrale for den
1556 kunstneriske del af de kreative erhverv
1557 (KK, 2022, Analyse for planlægning af
1558 kreative erhverv)
- 1559
- 1560 Anbefalinger til fastholdelse af
1561 håndværks- og
1562 værkstedsvirksomhedernes fremtidige
1563 lokalisering i København:
- 1564 • Fastholdelse af traditionelle
1565 erhvervsområder.
- 1566 • Udvidet anvendelse af stueetager i
1567 områder med boliger og
1568 serviceerhverv.
- 1569 • Konkret vurdering af parkeringsnorm
1570 mv. (KK, 2022, Analyse for
1571 planlægning af håndværkererhverv)
- 1572
- 1573



UDKAST

- 1574 **Stier ved vandet og rundt om**
1575 **Kløvermarken**
1576
1577 **Prøvestien**
1578
1579 *Prøvestien vil kunne slange sig langs*
1580 *vandkanten ud mod Øresund og blive til*
1581 *gavn for bydelen og resten af*
1582 *København.*
1583
1584 **Vision**
1585 Visionen for vandkanten er, at der
1586 etableres en sti fra Amager Strandpark
1587 og Lille Øresundsvej til Prøvestenen Syd
1588 og videre til Kløverparken nord – kaldet
1589 Prøvestien. På længere sigt kunne denne
1590 forlænges med et stisystem ind til Indre
1591 By.
1592
1593 Stien forener det blå og det grønne, da
1594 der også kan være masser af biodiversitet
1595 langs med stien. I stistrækningen
1596 indtænkes hundestranden, fiskerhusene
1597 og broerne som kvaliteter, der bevares
1598 og er med til at øge stiens attraktivitet.
1599 Stien kan kombineres med en bro ud til
1600 Prøvestenen Syd, der skaber bedre
1601 adgang til det grønne naturområde.
1602
1603 **Baggrund for vision**
1604 Flere steder langs med vandkanten er i
1605 dag spærret af hegn, der forhindrer
1606 adgang til vandet. Vores vision er at åbne
1607 området op og skabe sammenhæng
1608 langs vandet, så det bliver til gavn for alle.
1609
1610 Det grønne område omkring
1611 kolonihaverne med offentlig adgang
1612 fungerer som et meget benyttet område
1613 med græsplæner, træer og buske, der
1614 med fordel kunne åbnes mere op og
1615 tilføres varieret liv med fx blomsterbede
1616 og et vandløb.
1617
1618 Prøvestensbroen er et forslag til en gang-
1619 og cykelbro fra Gasværksgrunden ud til
1620 Prøvestenen syd, der skal gøre det lettere
1621 for bløde trafikanter at tilgå Prøvestenen
1622 Syd uden at udsættes for
1623 partikelforurening og tung trafik.
- 1624
1625 **Målsætning**
1626 Vi ønsker at samle alle interessenter og
1627 borgere i området for at finde fælles
1628 visioner for stistrækningen.
1629
1630 **Aktivitetssti rundt om**
1631 **Kløvermarken**
1632
1633 *En ny gang- og løbesti rundt om*
1634 *Kløvermarken vil åbne Kløvermarken op*
1635 *og gøre området mere attraktivt.*
1636
1637 **Vision**
1638 På stien rundt om Kløvermarken kan
1639 mere biodiversitet, nye blomsterbede og
1640 bevoksning og flere mødesteder fx med
1641 bænke og træningsudstyr gøre stien
1642 mere attraktiv for hele bydelen.
- 1643 Prøvestien kan med fordel tilknyttes
1644 denne gang- og løbesti rundt om
1645 Kløvermarken, så der skabes et
1646 sammenhængende stisystem i
1647 Nordøstamager.
- 1648 **Baggrund for vision**
1649 Mange har efterlyst bedre muligheder
1650 for uorganiseret idræt og anden brug af
1651 Kløvermarken. Kløvermarken mangler en
1652 sti rundt i udkanten af anlægget ligesom
1653 ved Fælledparken. For et par år tilbage
1654 blev der udarbejdet en visionsplan for
1655 Kløvermarken sammen med aktive
1656 idrætsforeninger, hvor ideen om en
1657 aktivitetssti blev skabt.
- 1658 **Fakta**
1659 • 77 pct. mener at en aktivitetssti rundt
1660 om Kløvermarken er attraktivt for dem
1661 (ca. 1340 svar,
1662 Borgerpanelundersøgelse om
1663 bydelsplan, 2022)

UDKAST

1666



UDKAST

1667 **Prøvestenen Syd**

1668 *Prøvestenen Syd er et af bydelens*
1669 *grønne åndehuller, hvor der også kan*
1670 *være en aktiv lystbådehavn.*

1671 1672 **Vision**

1673 Hvis der etableres en til- og fra kørsel på
1674 Prøvestenen i forbindelse med Østlig
1675 Ringvej, vil Prøvestenen fremover blive
1676 meget trafikeret. Vores ønske er, at
1677 trafikken etableres nord for volden og
1678 dermed væk fra den rekreative del af
1679 Prøvestenen.

1680
1681 På den måde kan Prøvestenen Syd
1682 fastholdes som et grønt åndehul, der er
1683 åbent for bydelen. Her skal være plads til
1684 lystfiskeri, fuglekiggeri, botanik og andet
1685 fritidsliv.

1686
1687 I den sydlige ende af Prøvestenen vil der
1688 samtidig være plads til at udbygge den
1689 påbegyndte lystbådehavn. Størrelsen på
1690 en ny lystbådehavn med både, husbåde,
1691 surfere osv. bør afpasses muligheden for
1692 at bevare det grønne område.

1693 1694 1695 **Baggrund for vision**

1696 Vi har længe haft et ønske om at
1697 bibeholde Prøvestenen Syd som et åbent
1698 grønt åndehul for bydelen.

1699
1700 By og Havn har mulige planer om anlæg
1701 af en lystbådehavn på sydspidsen af
1702 Prøvestenen. Desuden har der været stor
1703 interesse fra forskellige foreninger om at
1704 etablere aktiviteter på Prøvestenen.

1705
1706 I planerne om en M5 metro og en mulig
1707 Østlig Ringvej bør der tages højde for, at
1708 Prøvestenen Syd bibeholdes som et
1709 grønt åndehul. En mulig tunnel i
1710 forbindelse med en Østlig Ringvej kan
1711 lægges på østspidsen med nedkørsel
1712 under Prøvestenen eller nord for volden.
1713 Et muligt metroservicecenter på
1714 Prøvestenen bør lægges nord for volden.

1715
1716

1717 **Målsætning**

1718 Vi ønsker:

- 1719 • at klarlægge bydelens og
1720 interessenters ønsker til Prøvestenen
1721 Syd med henblik på at fastholde et
1722 grønt åndehul, der forbliver til gavn
1723 for alle. Denne dialog kan
1724 videreformidles til By og Havn,
1725 forvaltninger, foreninger mv.

1726

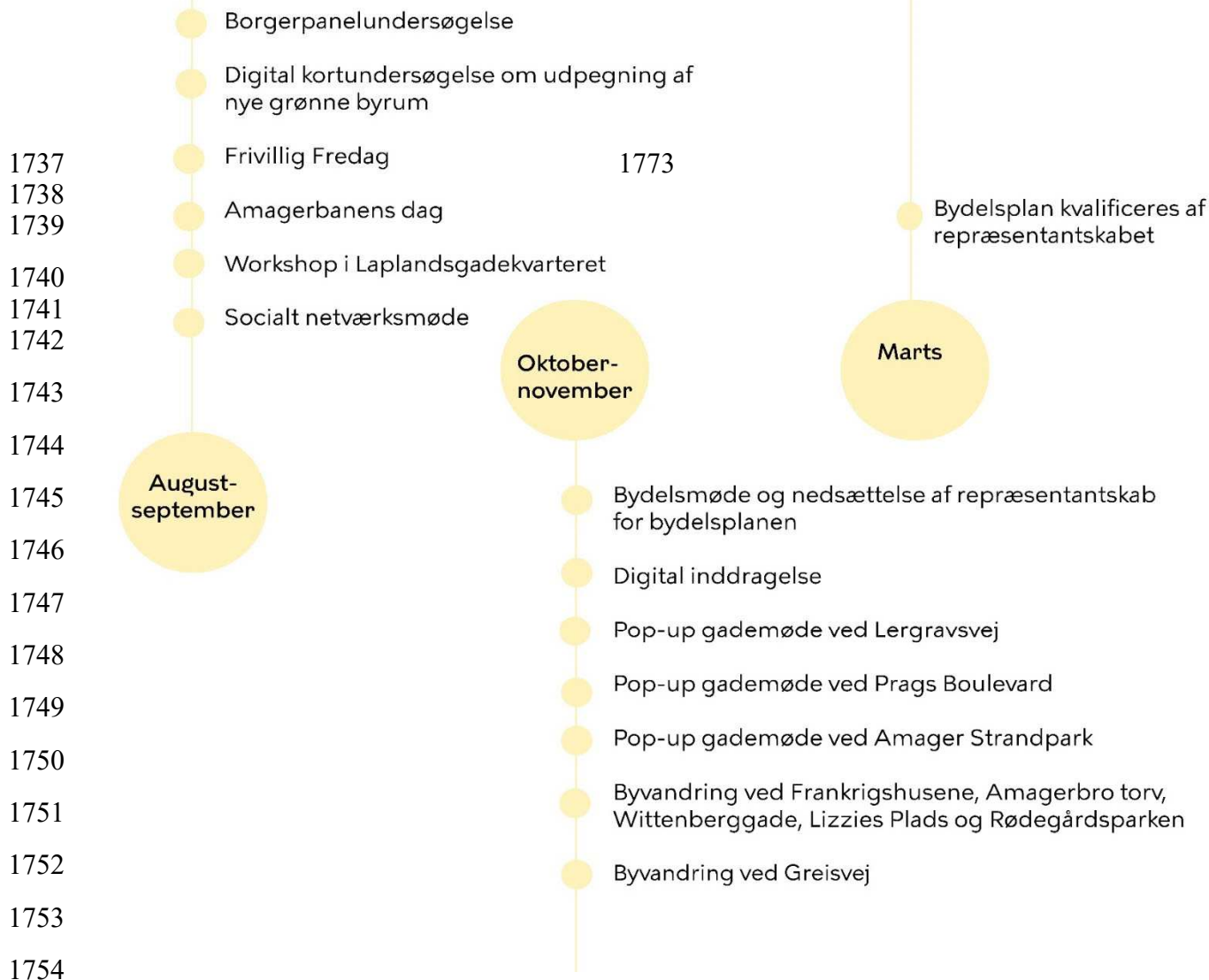
1727 *"Jeg elsker at bruge Prøvestenen som*
1728 *rekreativt område, og jeg håber, at det i*
1729 *mange år frem får lov til at stå uberørt*
1730 *hen. Det rå industrilandskab, der er*
1731 *blevet opslugt af naturen er helt unikt og*
1732 *en perle i området. Ikke alt skal være*
1733 *pænt!"* - Borger

1734



Prøvestensbroen

Y-vej



1755 **3. Hvad bygger vi det hele på?**

1756 For at komme i mål med vores

1757 bydelsplan har vi inddraget bydelen for

1758 at få deres blik på, hvor der er

1759 udviklingspotentialer i Amager Øst med

1760 udgangspunkt i de syv temaområder.

1761

1762 Vi har afholdt alt fra en

1763 borgerpanelundersøgelse, pop-up

1764 gademøder, byvandring, en workshop,

1765 digital inddragelse til et bydelsmøde

1766 med fokus på temaområderne. Vi har

1767 også arbejdet med flere af temaerne i en

1768 lang årrække.

1769 Repræsentantskabet for bydelsplanen,

1770 der består af **X** foreningsrepræsentanter,

1771 har kvalificeret bydelsplanen undervejs

1772 og til sidst godkendt den.