



RØRSØSTIEN

LYNGBYVEJ

BUS

0 5 10 15 20 25 m

--- Anlægsområde

FASANVEJSRUTEN
Bispebjerg, Rørsøstien
Eksisterende forhold
Bilag 2Aa







LERSTIEN

LERSTØ PARKALLE

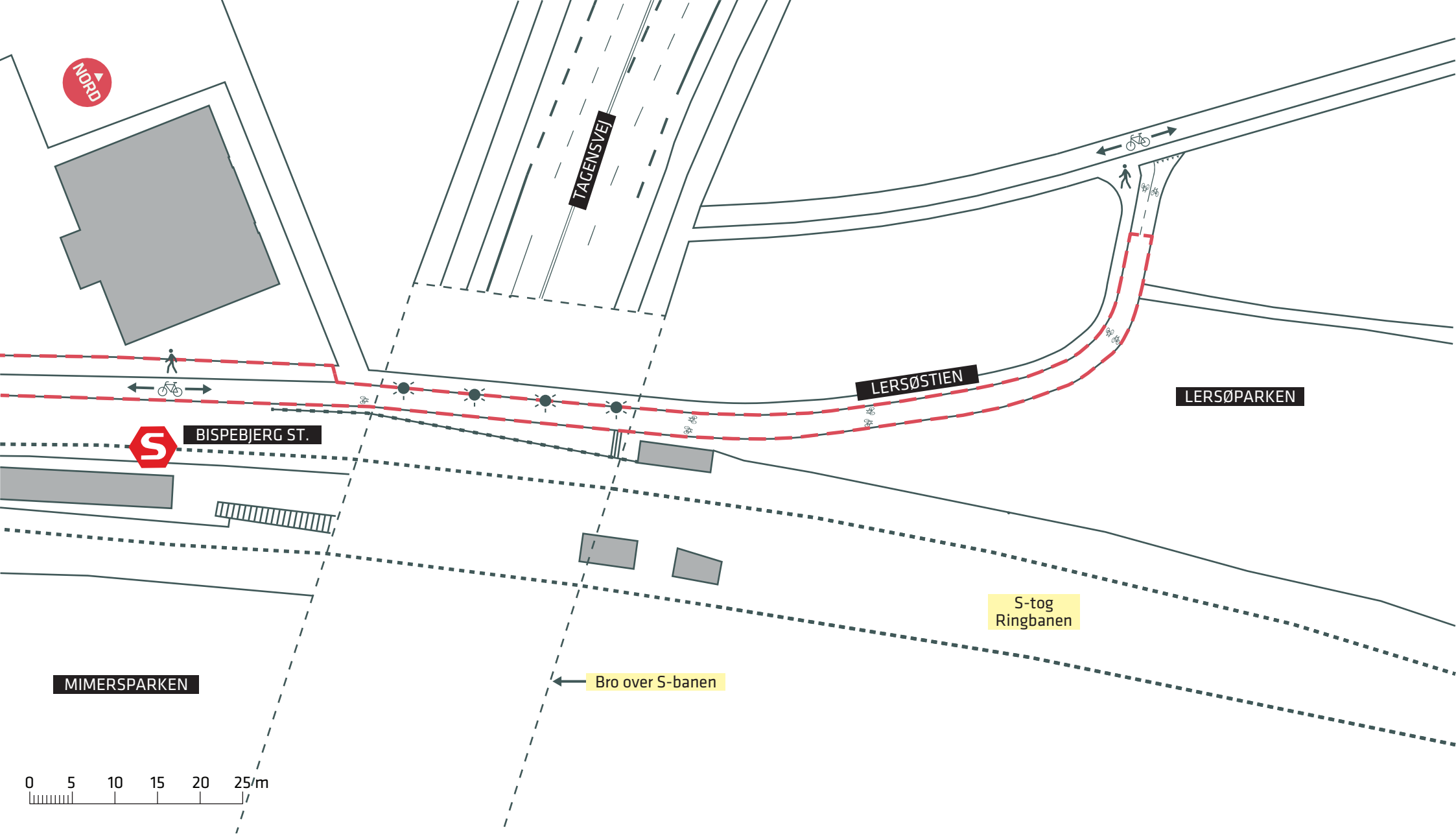
BØLLEMOSEGÅRDSVEJ



--- Anlægsområde

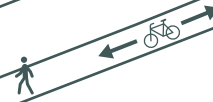
FASANVEJSRUTEN
Bispebjerg, Lersøstien
Eksisterende forhold
Bilag 2Ab





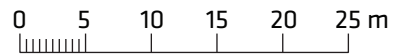


FYRBØDERVEJ



S-tog
Ringbanen

MIMERSPARKEN



--- Anlægsområde

FASANVEJSRUTEN
Bispebjerg, Fyrbødervej
Eksisterende forhold
Bilag 2Ad





LYGTEN

FYRBØDERVEJ

FYRBØDERVEJ

S-tog
Ringbanen

Parkerings-
plads

NØRREBRO BYCENTER

Varegård



--- Anlægsområde

FASANVEJSRUTEN
Bispebjerg, Lygten - Fyrbødervej
Eksisterende forhold
Bilag 2Ae








RENTEMESTERVEJ

LYGTEN

NØRREBRO BYCENTER

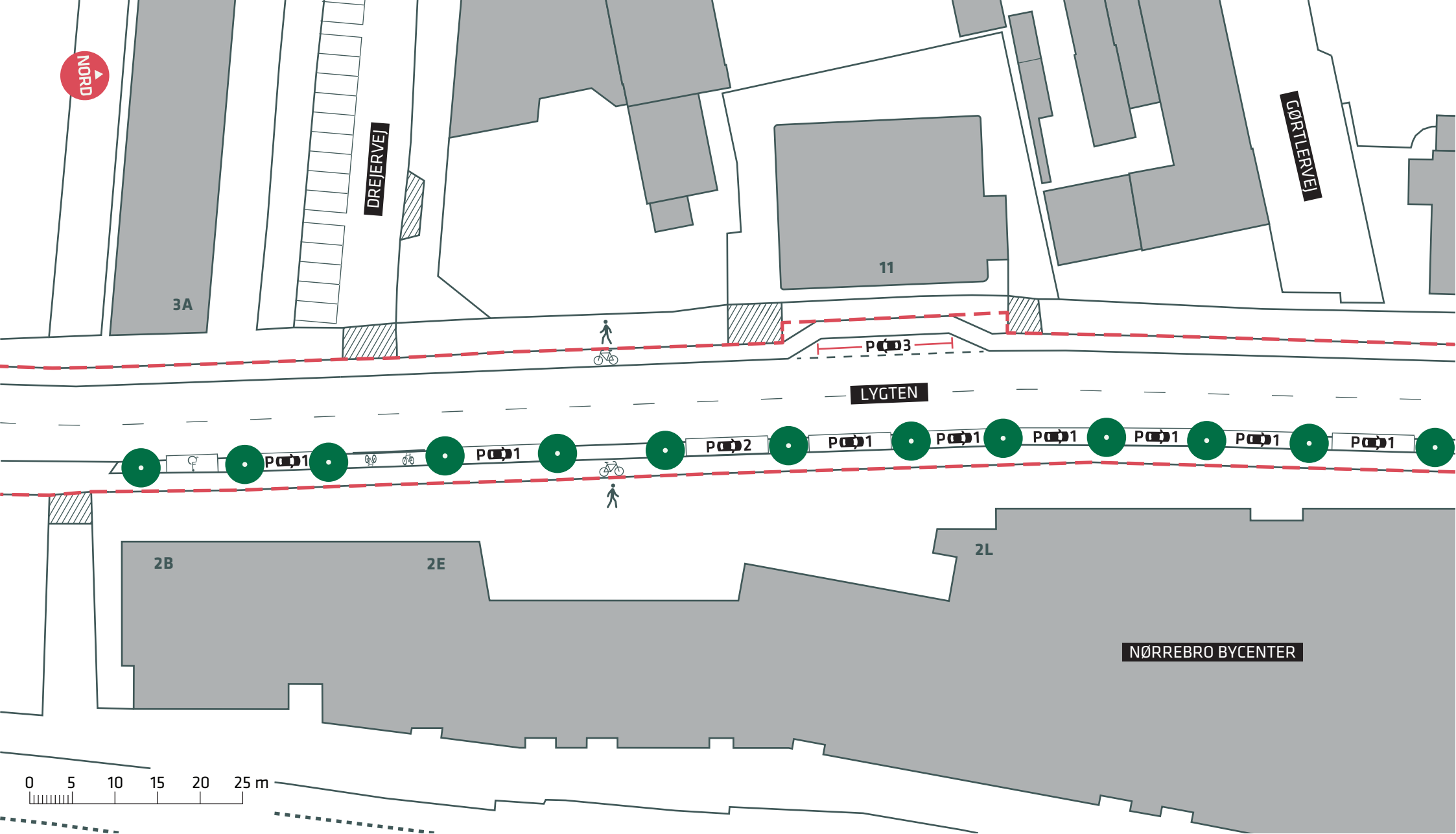
2M





-  Anlægsområde
-  Træ (10 stk.)

FASANVEJSRUTEN
Bispebjerg, Lygten
Eksisterende forhold
Bilag 2Af

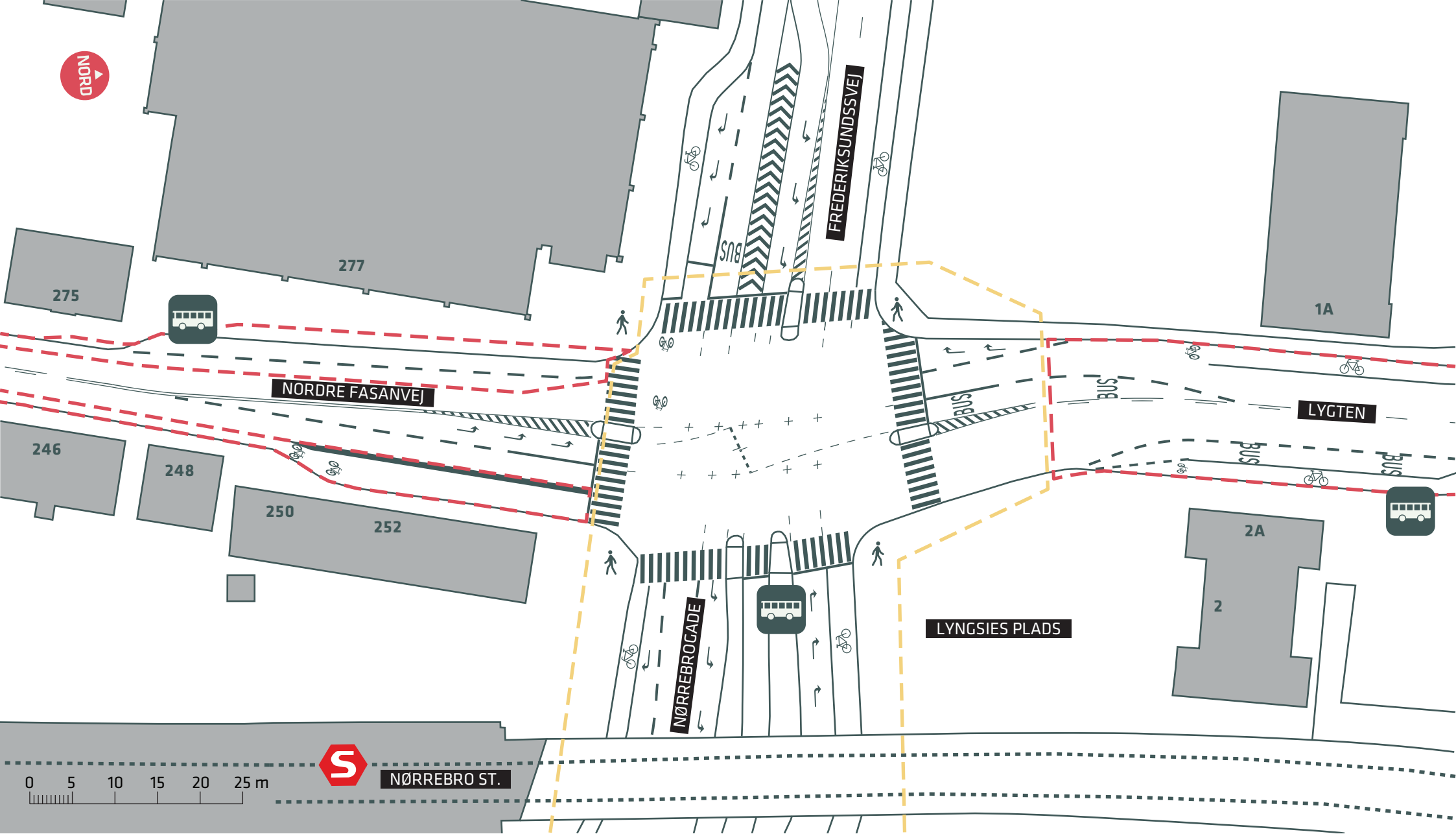




-  Anlægsområde
-  Træ (13 stk.)

FASANVEJSRUTEN
 Bispebjerg, Lygten
 Eksisterende forhold
Bilag 2Ag



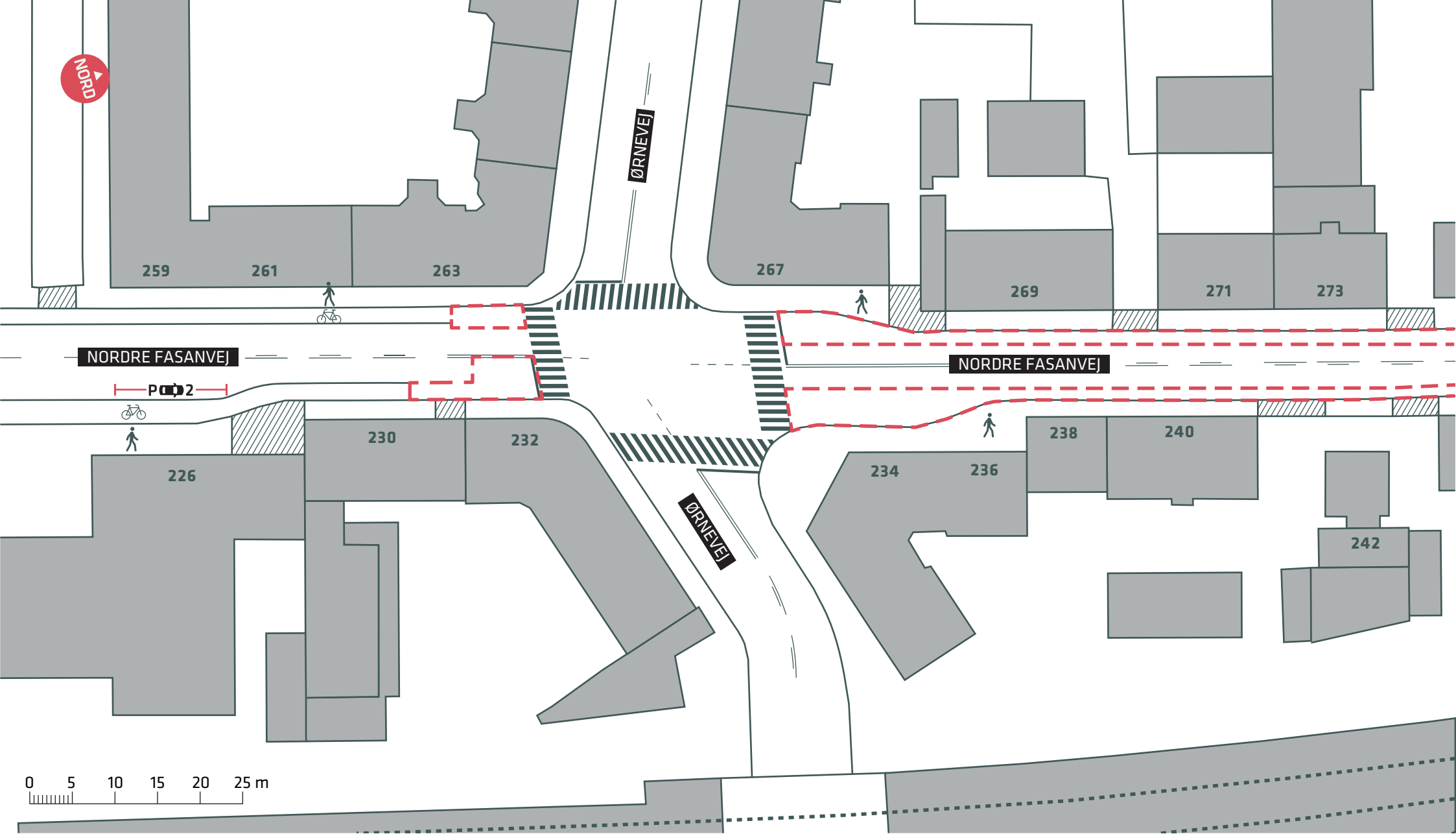


--- Anlægsområde

--- Anlægsområde for projekt "Busgade ved Nørrebro St."

FASANVEJSRUTEN
 Bispebjerg, Nordre Fasanvej - Lygten
 Eksisterende forhold
Bilag 2Ah

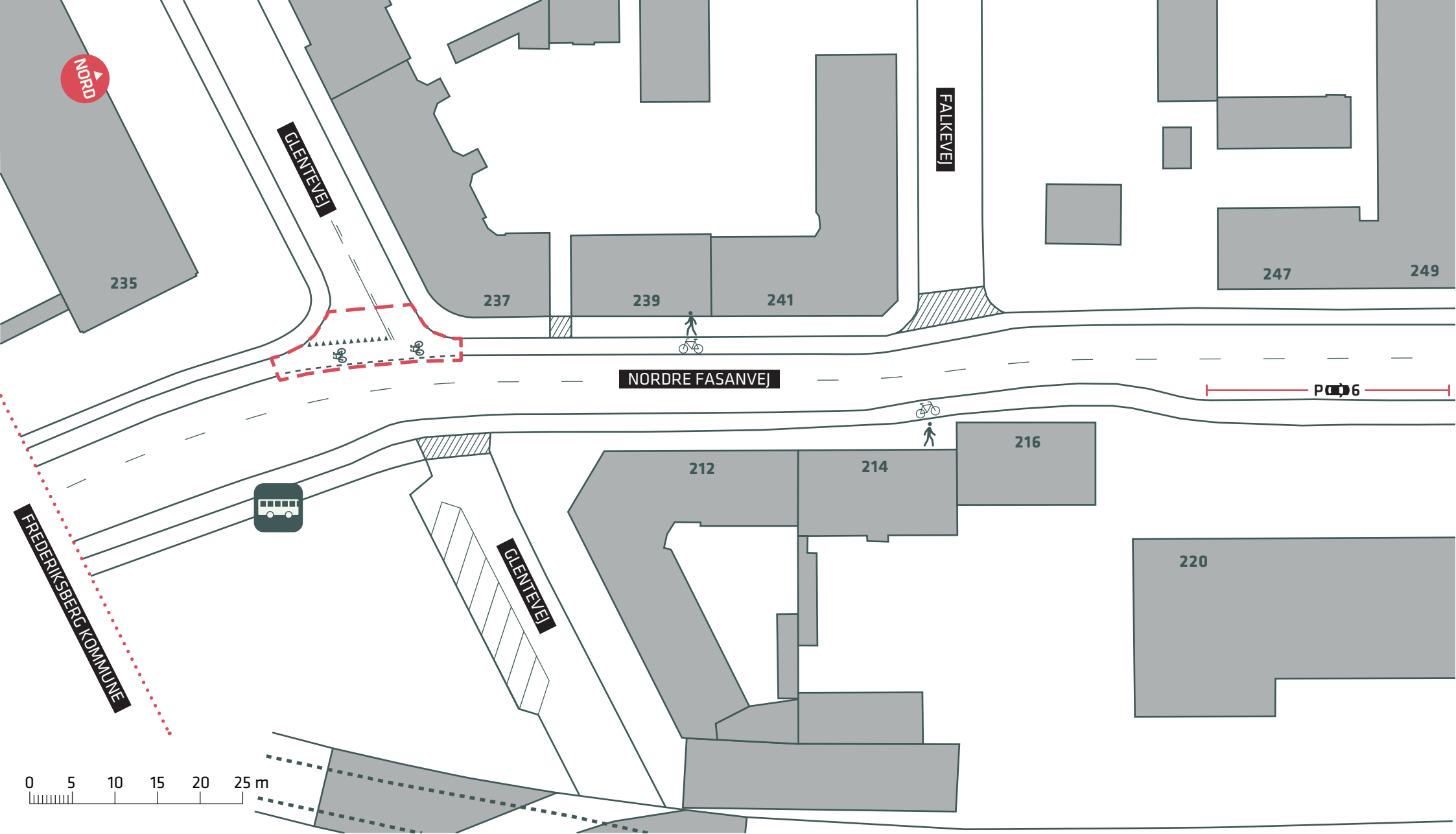




--- Anlægsområde

FASANVEJSRUTEN
 Bispebjerg, Nordre Fasanvej
 Eksisterende forhold
Bilag 2Ai

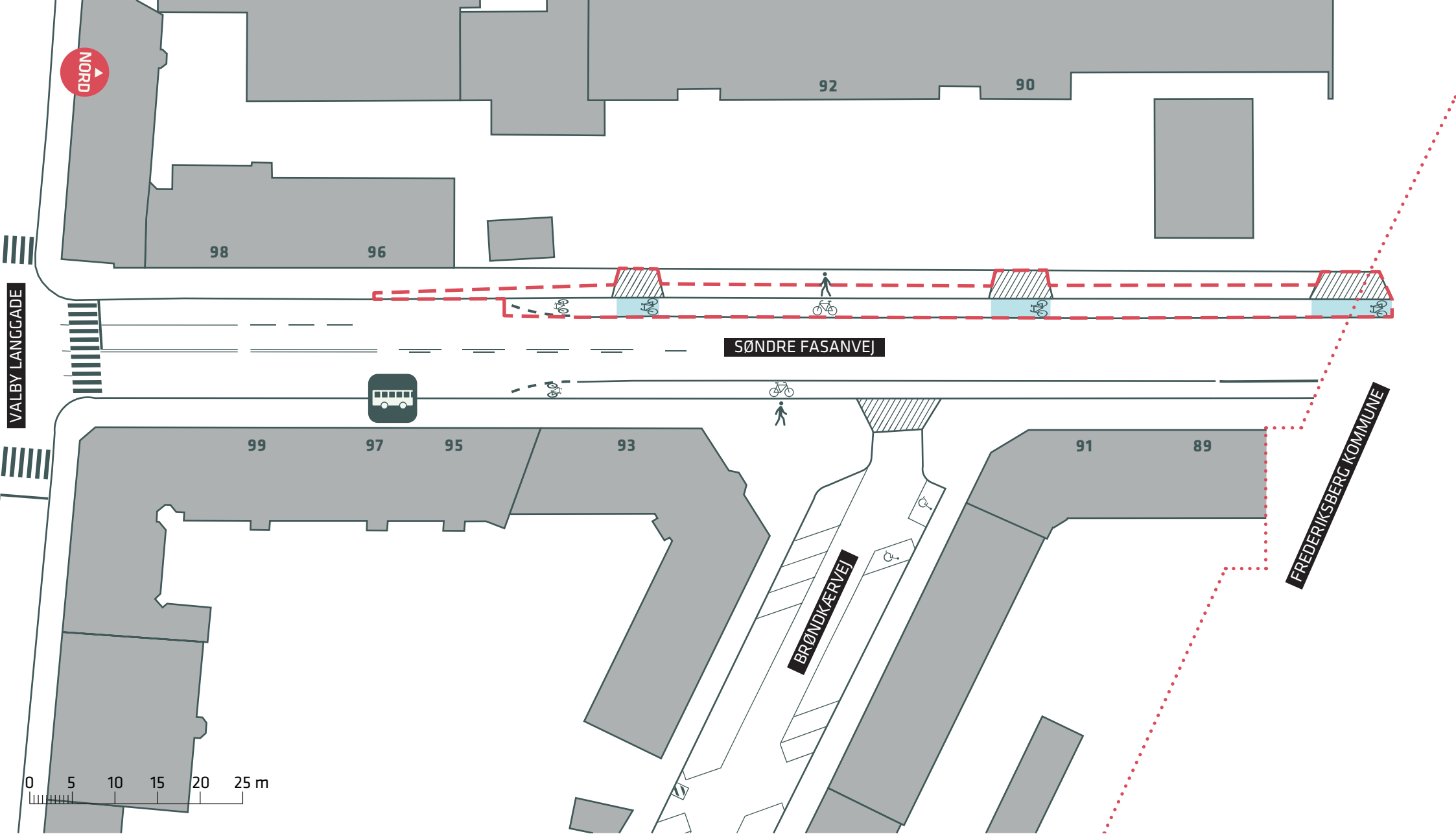




- - - - Anlægsområde
 Kommunegrænse

FASANVEJSRUTEN
 Bispebjerg, Nordre Fasanvej
 Eksisterende forhold
Bilag 2Aj

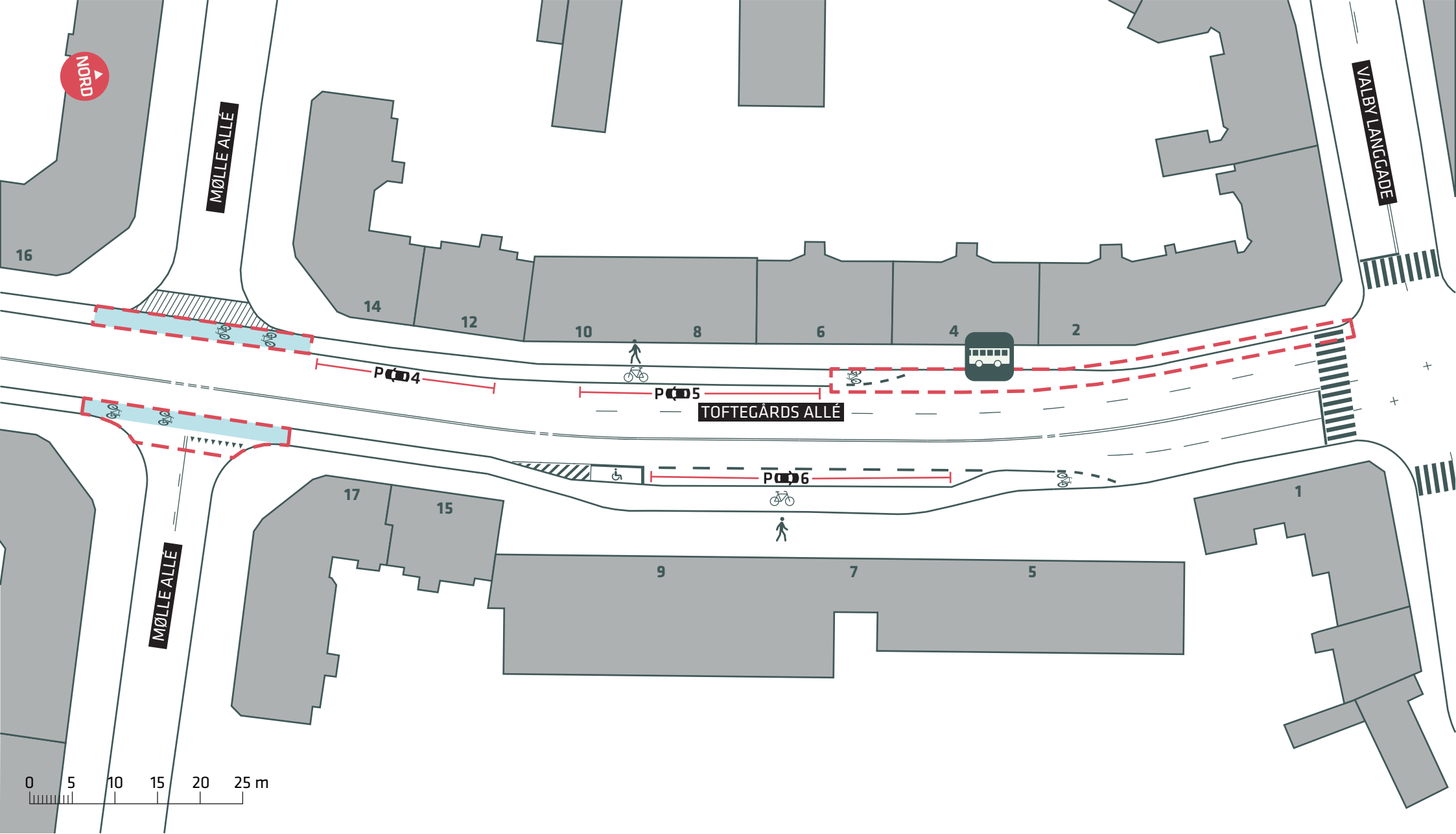




--- Anlægsområde Kommunegrænse

FASANVEJSRUTEN
 Valby, Søndre Fasanvej
 Eksisterende forhold
Bilag 2Ba

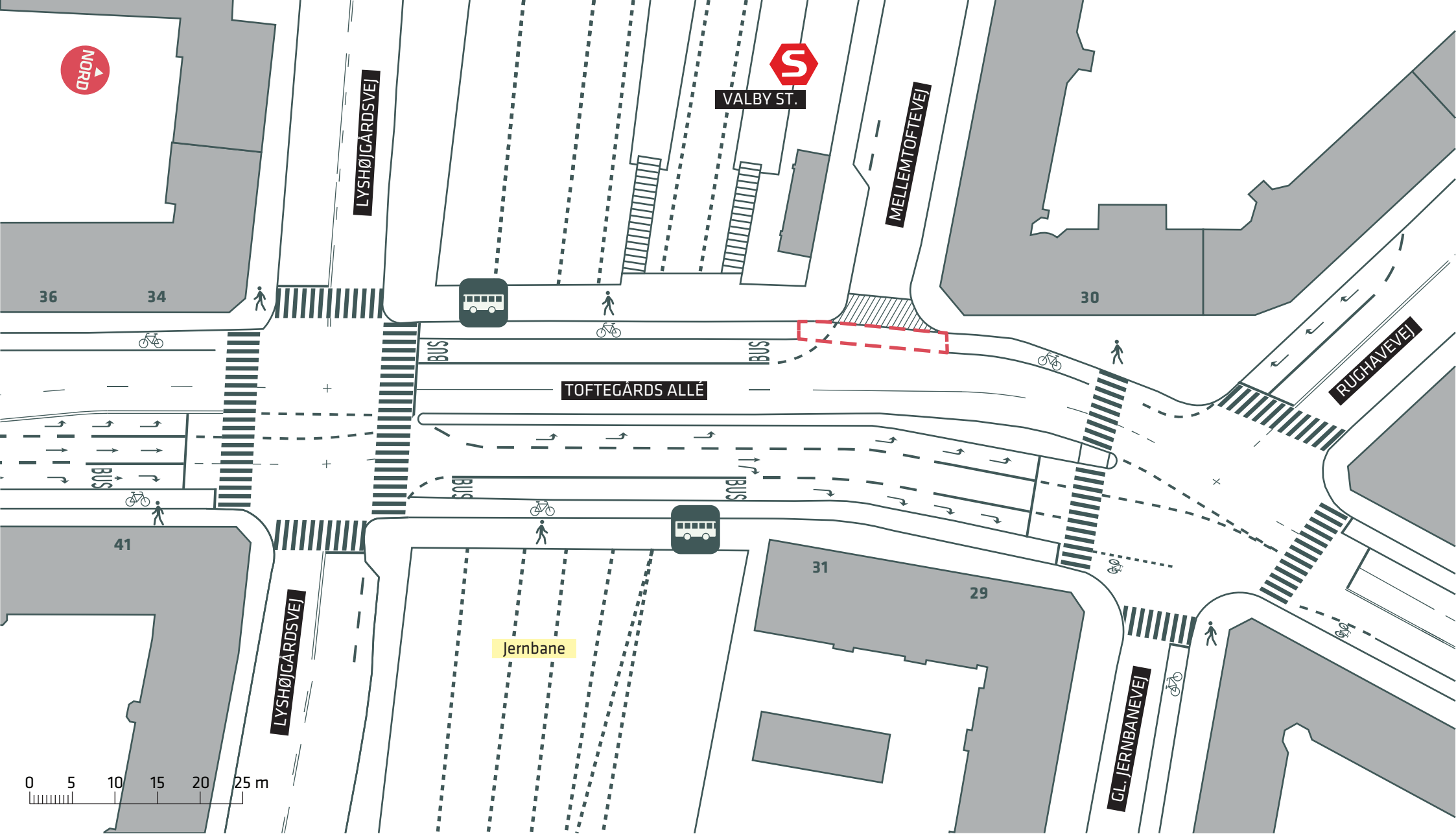




--- Anlægsområde

FASANVEJSRUTEN
 Valby, Toftegårds Allé
 Eksisterende forhold
Bilag 2Bb





--- Anlægsområde

FASANVEJSRUTEN
 Valby, Toftegårds Allé
 Eksisterende forhold
Bilag 2Bc

