

**Signaturforklaring**

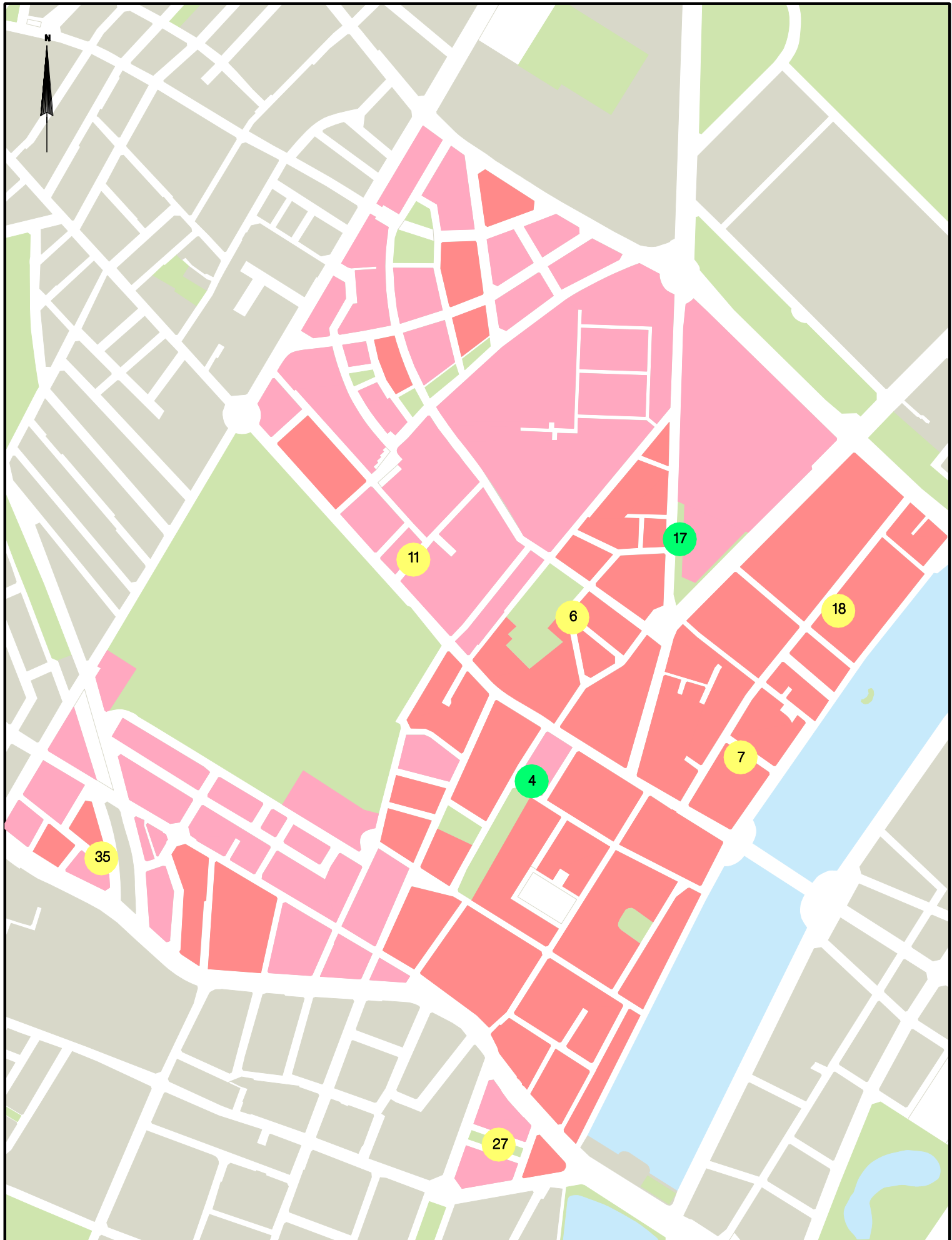
- Prioriteret FASE 1
- Alternativ placering
- Privat initieret anlæg
- Overskud af P-pladser
- Underskud af P-pladser

**Østerbro**

P-anlæg i forhold til eksist. parkeringsforsyning på gader



KØBENHAVNS KOMMUNE  
Vej & Park



**Signaturforklaring**

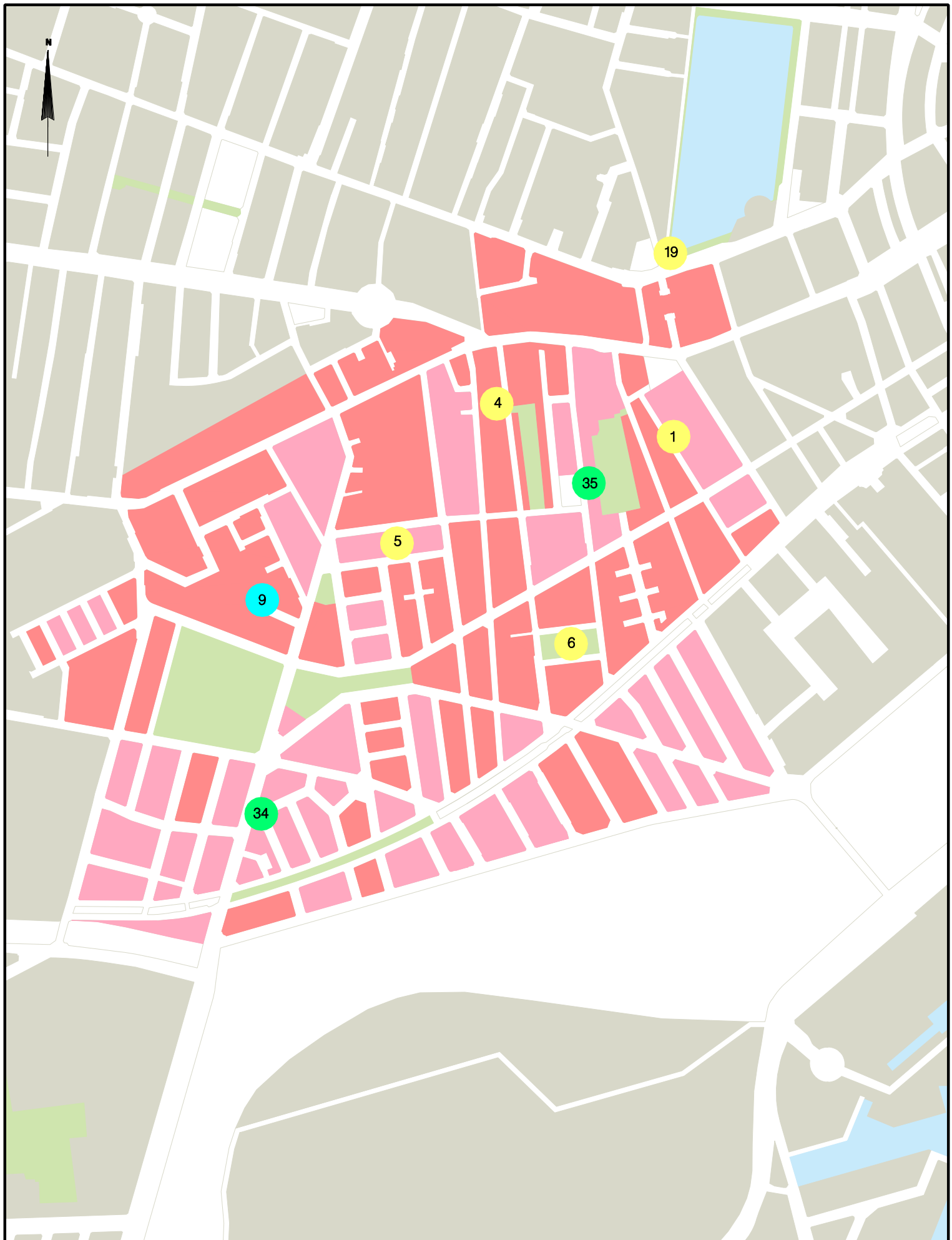
- Prioriteret FASE 1
- Alternativ placering
- Privat initieret anlæg
- Overskud af P-pladser
- Underskud af P-pladser

**Nørrebro**

P-anlæg i forhold til eksist. parkeringsforsyning på gader



KØBENHAVNS KOMMUNE  
Vej & Park



**Signaturforklaring**

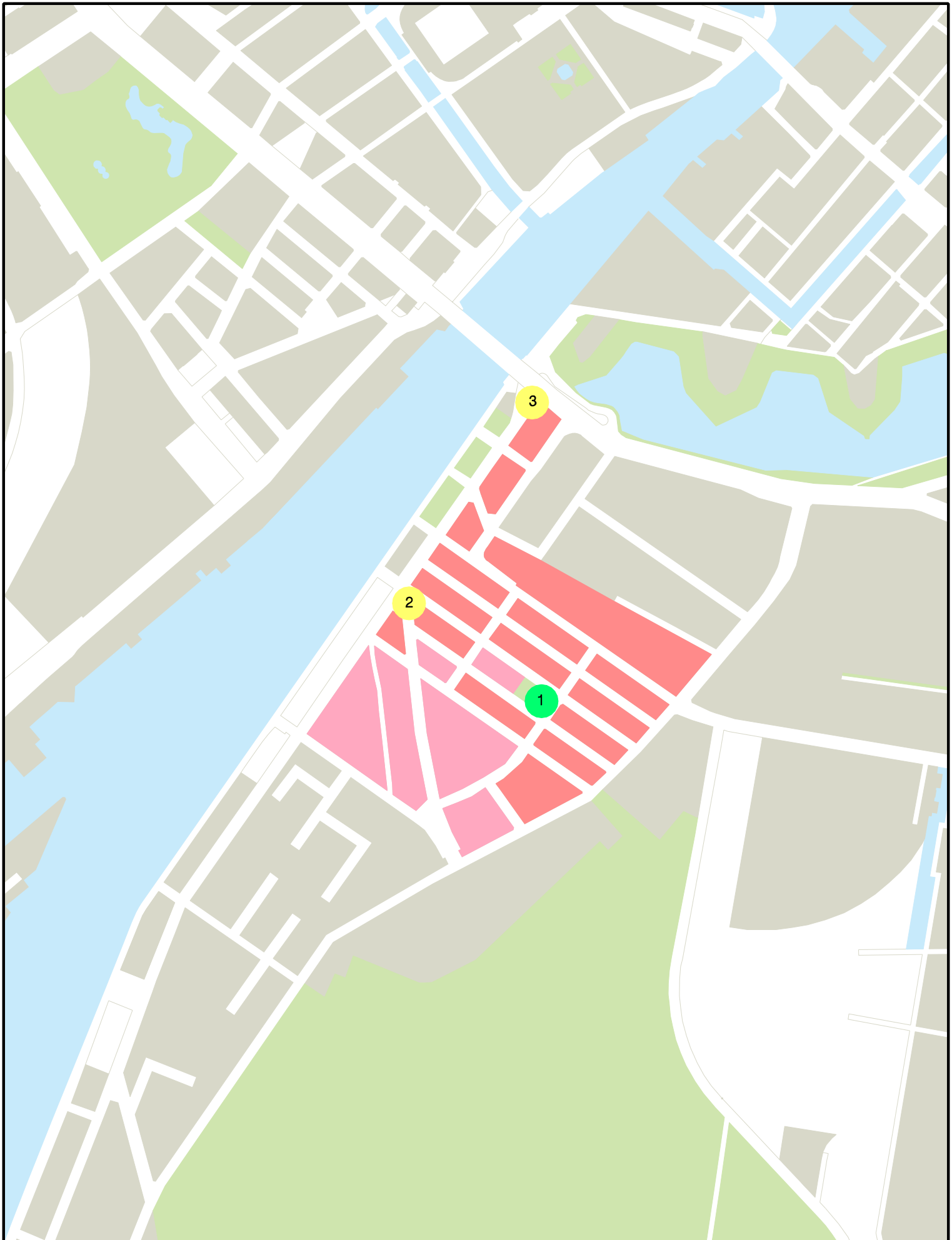
- Prioriteret FASE 1
- Alternativ placering
- Privat initieret anlæg
- Overskud af P-pladser
- Underskud af P-pladser

**Vesterbro**

P-anlæg i forhold til eksist. parkeringsforsyning på gader



KØBENHAVNS KOMMUNE  
Vej & Park



**Signaturforklaring**

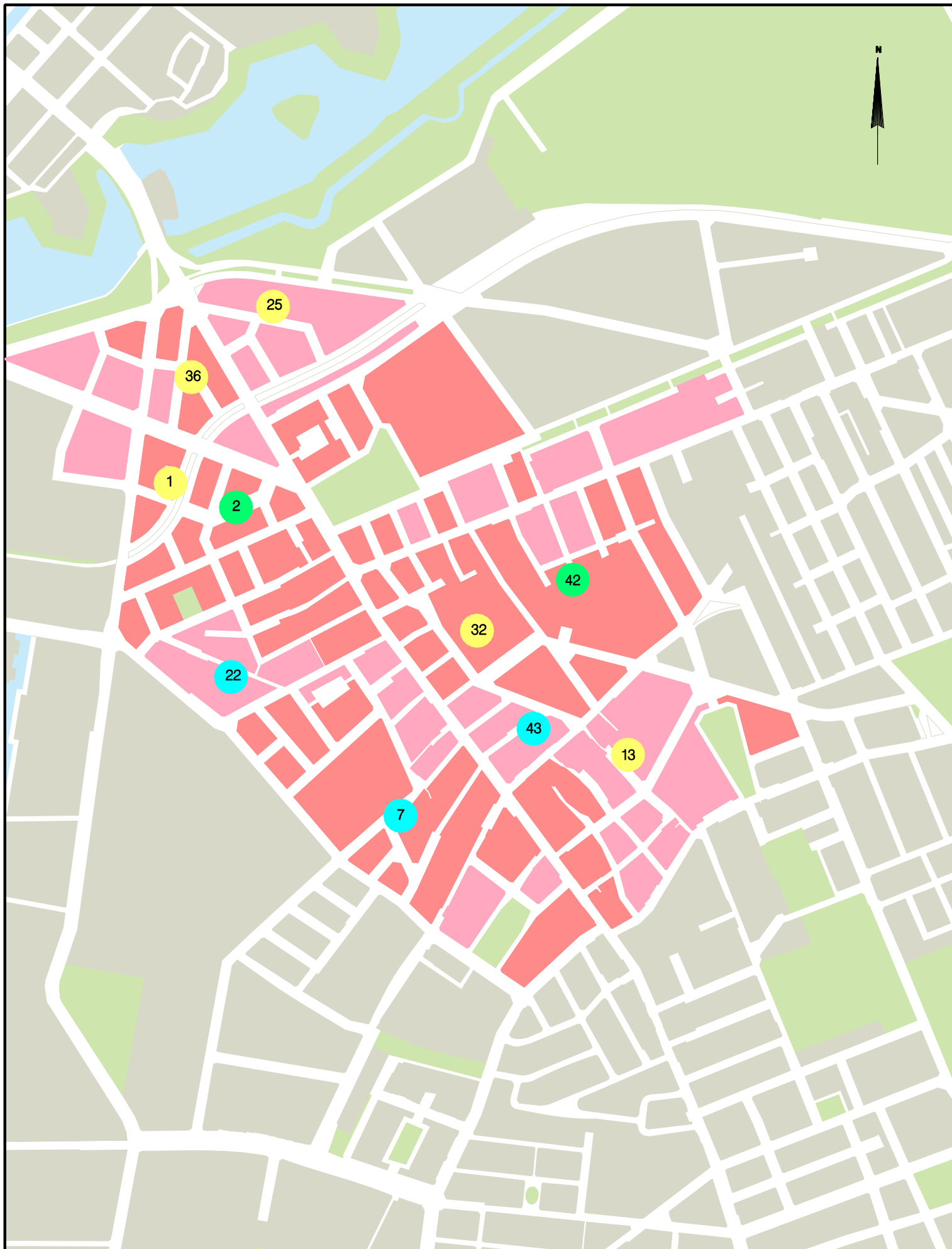
- Prioriteret FASE 1
- Alternativ placering
- Privat initieret anlæg
- Overskud af P-pladser
- Underskud af P-pladser

**Islands Brygge**

P-anlæg i forhold til eksist. parkeringsforsyning på gader



KØBENHAVNS KOMMUNE  
Vej & Park



**Signaturforklaring**

- █ Prioriteret FASE 1
- █ Alternativ placering
- █ Privat initieret anlæg
- █ Overskud af P-pladser
- █ Underskud af P-pladser

**Nord Amager**

P-anlæg i forhold til eksist. parkeringsforsyning på gader



KØBENHAVNS KOMMUNE  
Vej & Park