

ansøgning om områdefornyelse

**FUGLEKVARTERET**

**ØST**

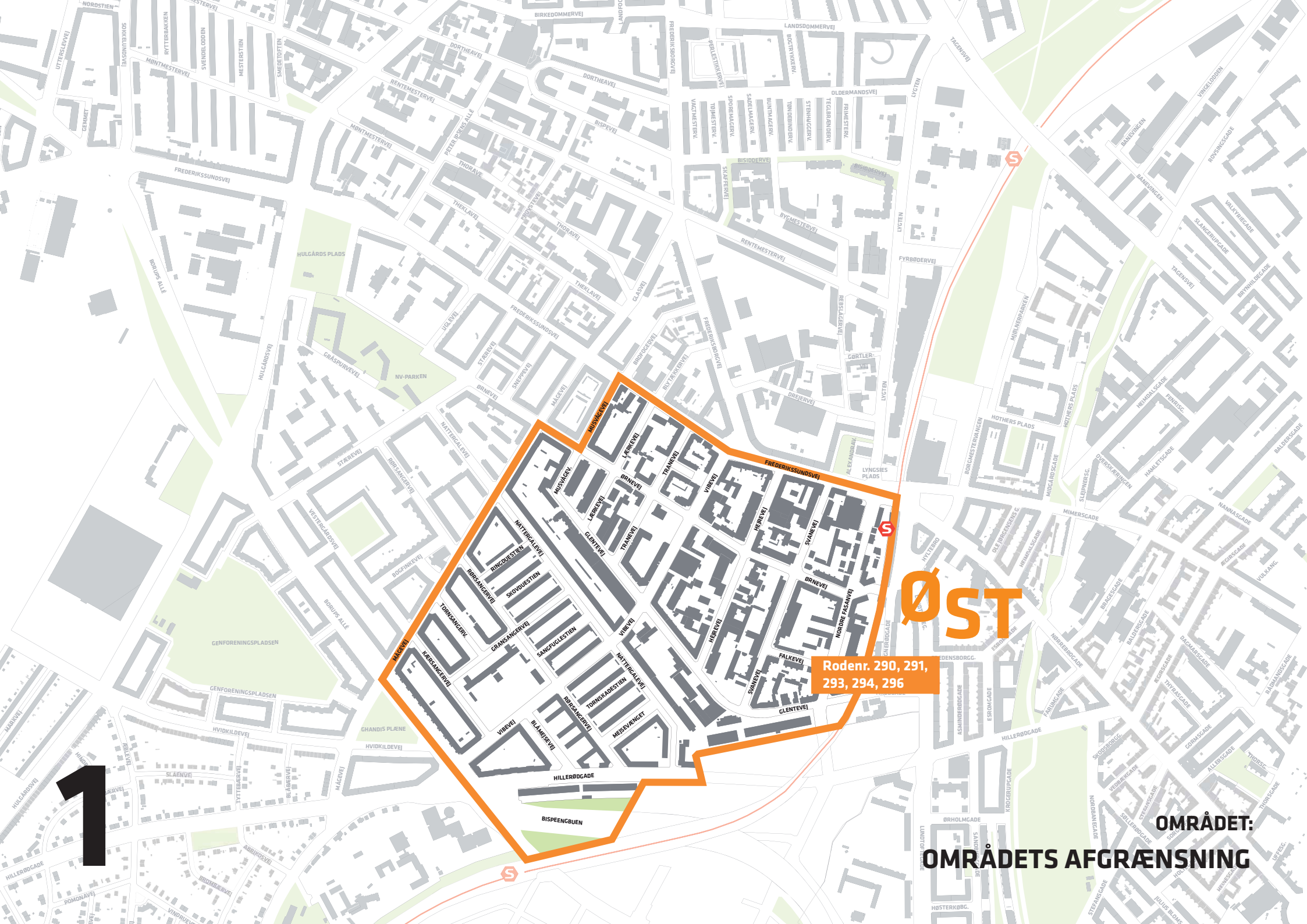
**bilag 1a**

## **OMRÅDET:**

<b>BILAG 1:</b> Områdets afgrænsning	<b>3</b>
<b>BILAG 2:</b> Trafikale barrierer	<b>4</b>
<b>BILAG 3:</b> Forbindelser	<b>5</b>
<b>BILAG 4:</b> Vejstatus	<b>6</b>
<b>BILAG 5:</b> Installationsmangler	<b>7</b>
<b>BILAG 6:</b> Små boliger	<b>8</b>
<b>BILAG 7:</b> Funktioner	<b>9</b>
<b>BILAG 8:</b> Gårdhaveprojekter	<b>10</b>
<b>BILAG 9:</b> Indsatser i Bispebjerg	<b>11</b>

## **INDSATSER:**

<b>BILAG 10:</b> Organisering	<b>12</b>
<b>BILAG 11:</b> Private fællesveje og arealer	<b>13</b>
<b>BILAG 12:</b> Bedre infrastruktur for cyklister og fodgængere	<b>14</b>
<b>BILAG 13:</b> Et lege- og aktivitetsstrøg	<b>15</b>
<b>BILAG 14:</b> Indbydende og brugervenlige byrum	<b>16</b>
<b>BILAG 15:</b> Udvikling af erhverv og kreativ zone	<b>17</b>





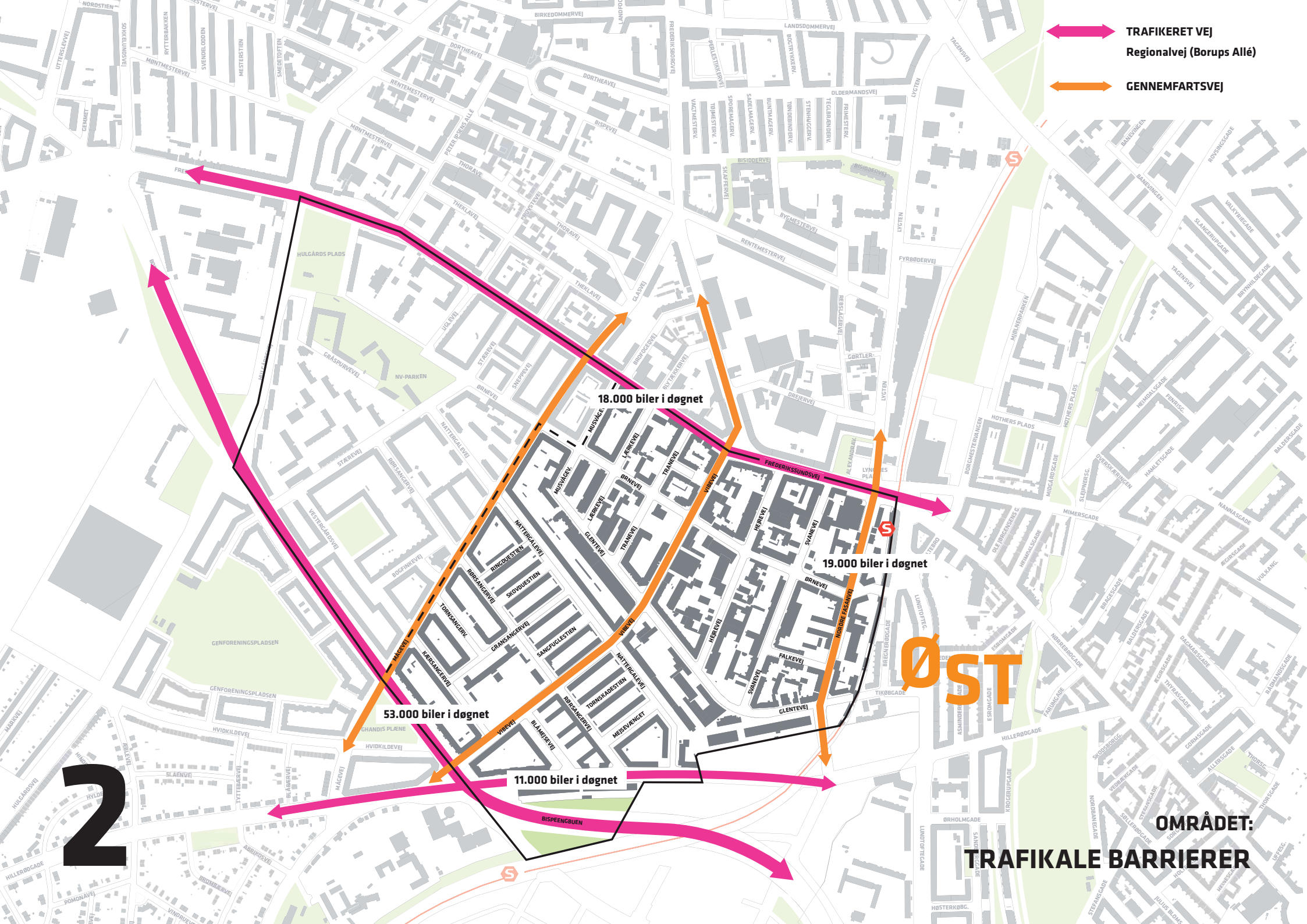
ØST

Rodenr. 290, 291,  
293, 294, 296

1

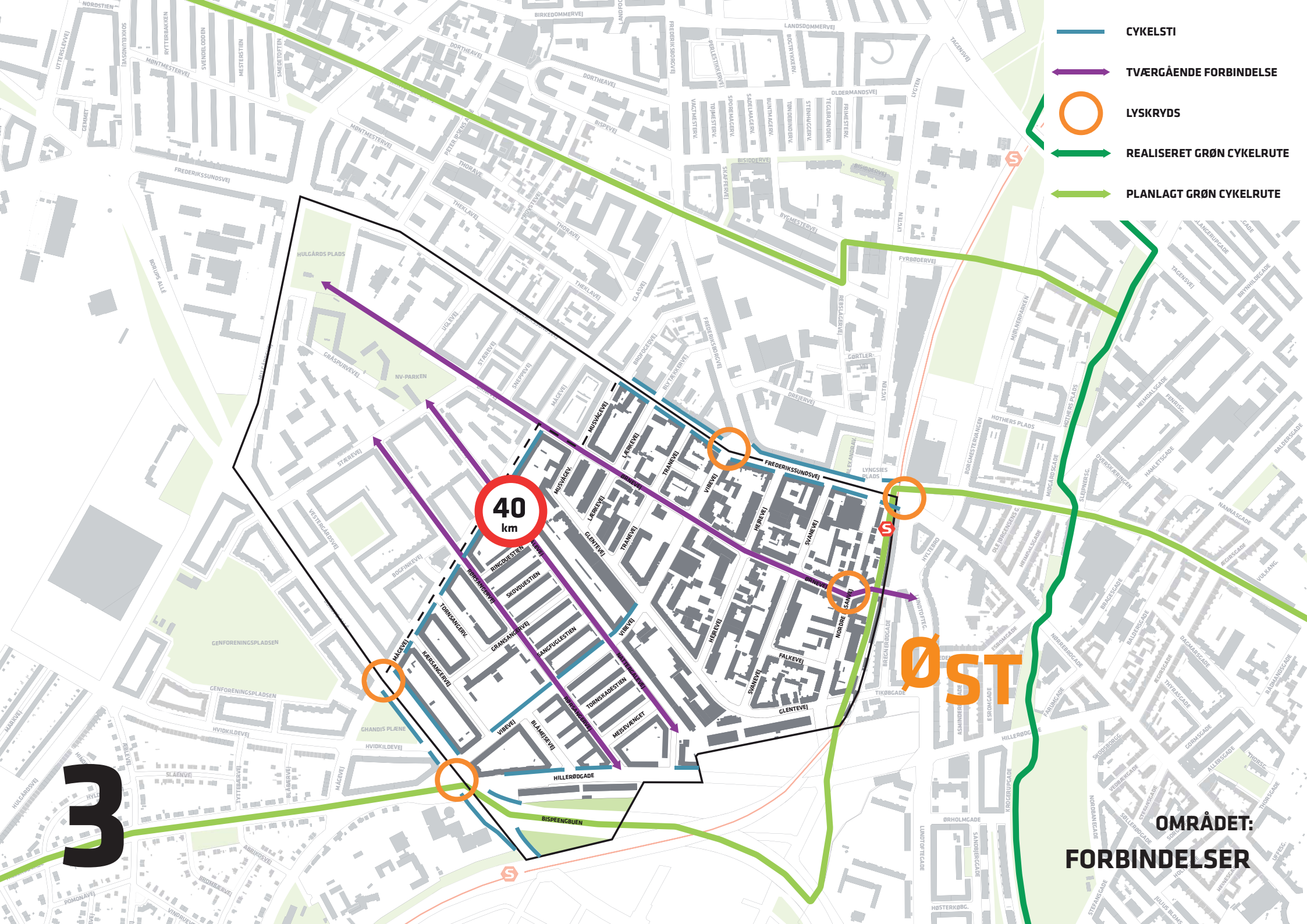
OMRÅDET:  
OMRÅDETS AFGRÆNSNING






-  **TRAFIKERET VEJ**  
Regionalvej (Borups Allé)
-  **GENNEMFARTSVEJ**



**ØST**

**OMRÅDET:  
TRAFIKALE BARRIERER**



-  CYKELSTI
-  TVÆRGÅENDE FORBINDELSE
-  LYSKRYDS
-  REALISERET GRØN CYKELRUTE
-  PLANLAGT GRØN CYKELRUTE

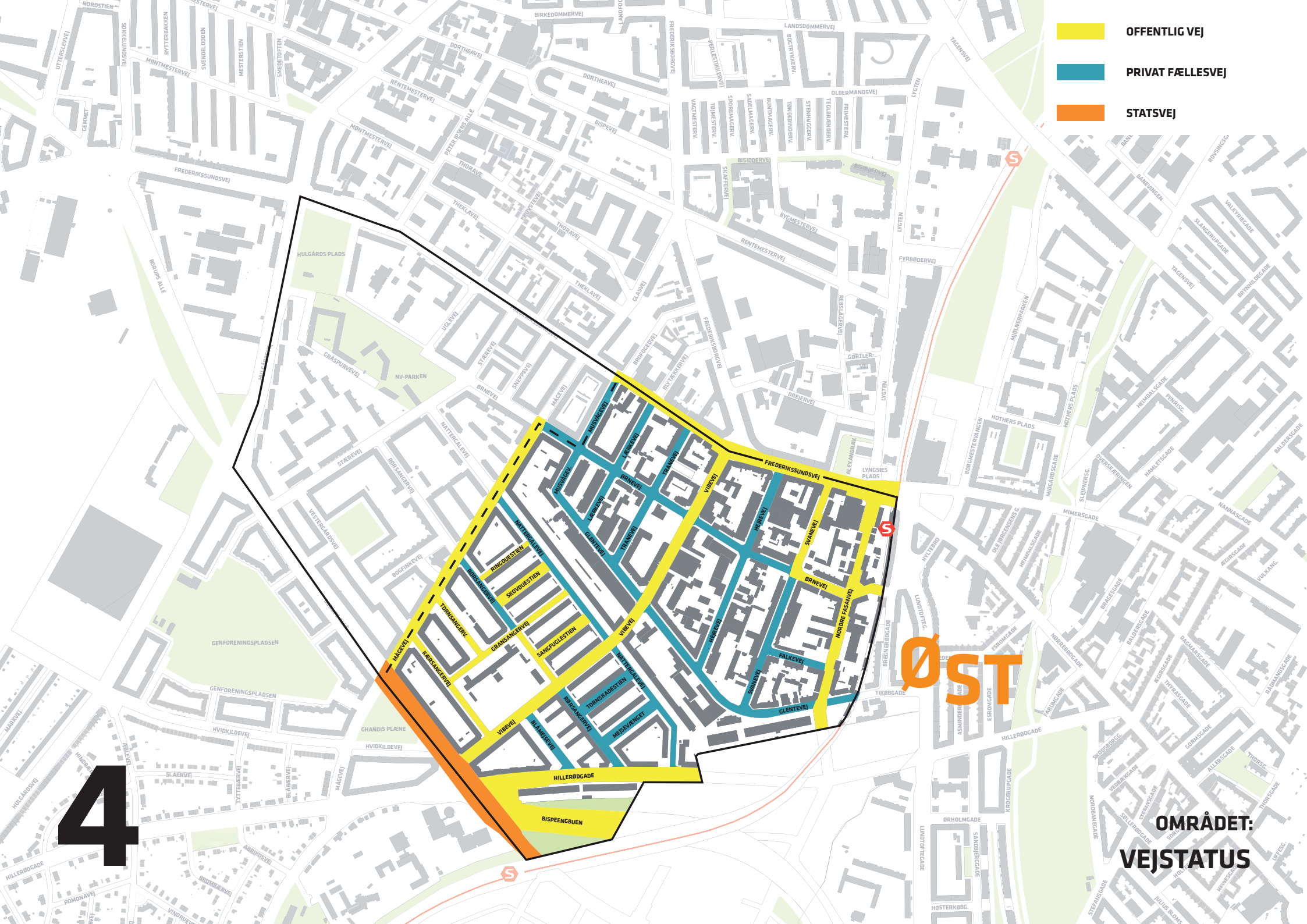
40  
km

ØST

3

OMRÅDET:  
FORBINDELSER

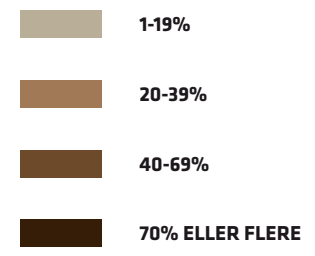
- OFFENTLIG VEJ
- PRIVAT FÆLLESVEJ
- STATSVEJ



ØST

4

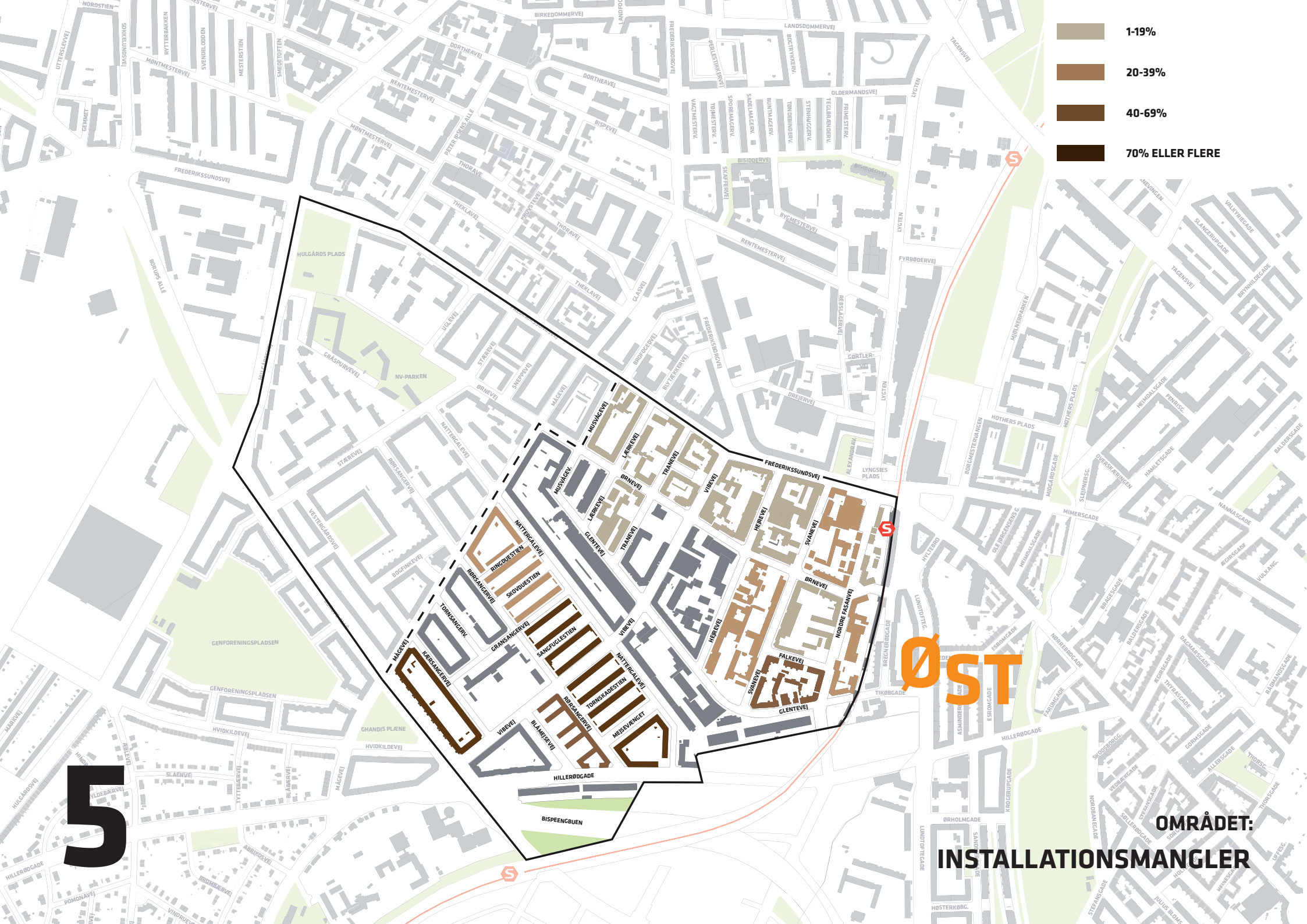
OMRÅDET:  
VEJSTATUS

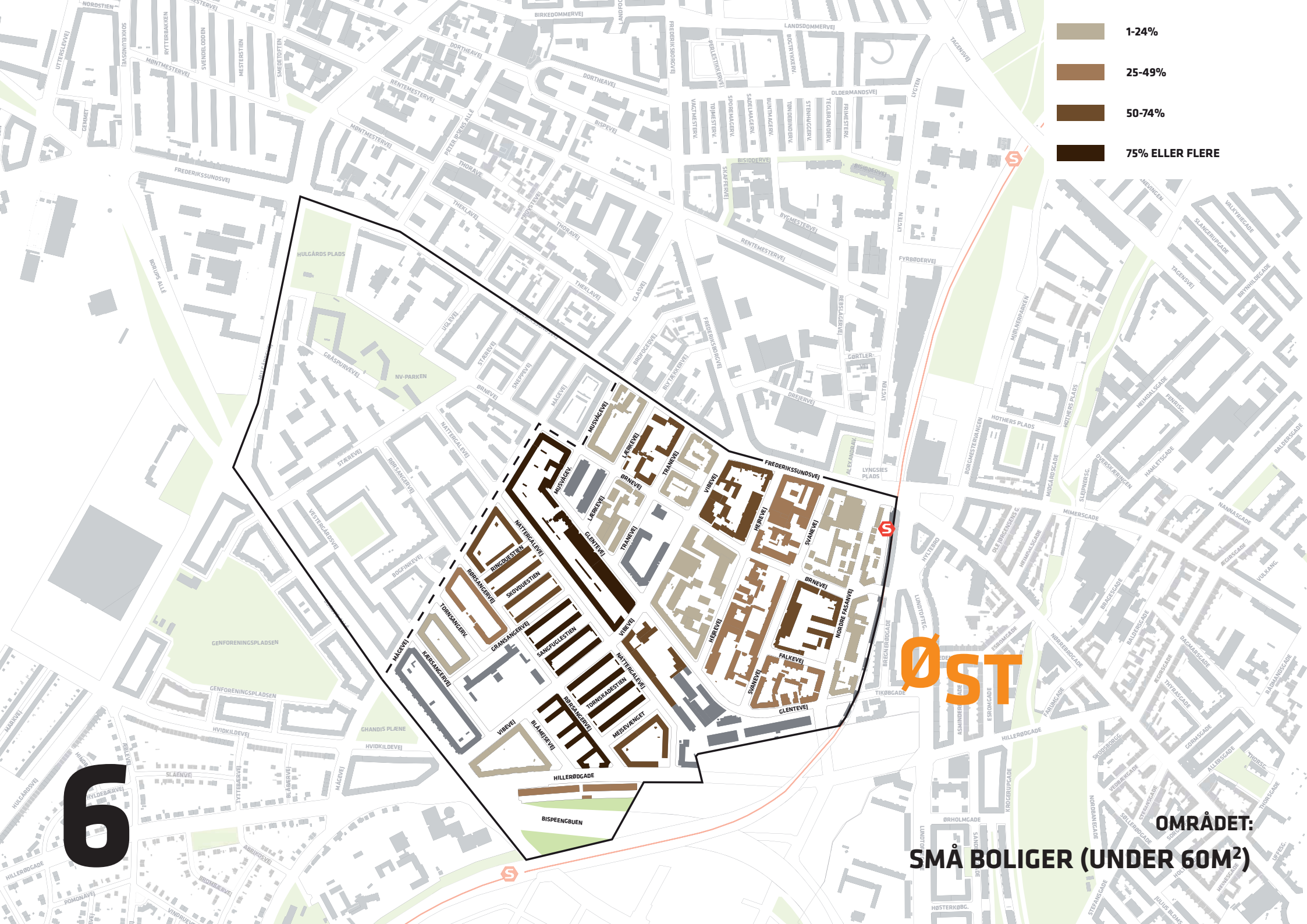


5

ØST

OMRÅDET:  
INSTALLATIONSMANGLER





- 1-24%
- 25-49%
- 50-74%
- 75% ELLER FLERE

6

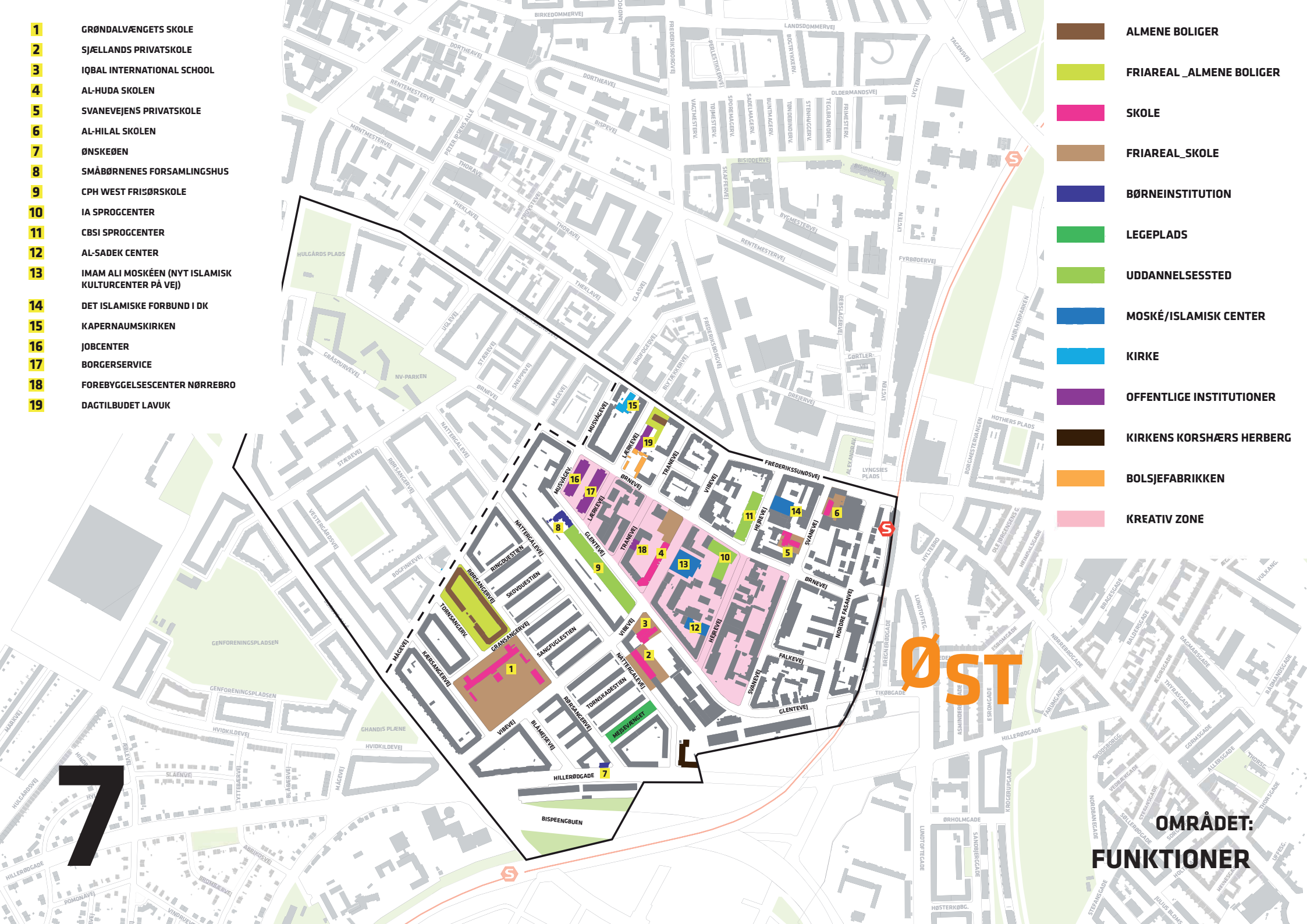
ØST

OMRÅDET:  
SMÅ BOLIGER (UNDER 60M<sup>2</sup>)



- 1 GRØNDALVÆNGETS SKOLE
- 2 SJÆLLANDS PRIVATSKOLE
- 3 IQBAL INTERNATIONAL SCHOOL
- 4 AL-HUDA SKOLEN
- 5 SVANEVEJENS PRIVATSKOLE
- 6 AL-HILAL SKOLEN
- 7 ØNSKEØEN
- 8 SMÅBØRNEENS FORSAMLINGSHUS
- 9 CPH WEST FRISØRSKOLE
- 10 IA SPROGCENTER
- 11 CBSI SPROGCENTER
- 12 AL-SADEK CENTER
- 13 IMAM ALI MOSKÉEN (NYT ISLAMISK KULTURCENTER PÅ VEJ)
- 14 DET ISLAMISKE FORBUND I DK
- 15 KAPERNAUMSKIRKEN
- 16 JOBCENTER
- 17 BORGERSERVICE
- 18 FOREBYGGELSESCENTER NØRREBRO
- 19 DAGTILBUDET LAVUK

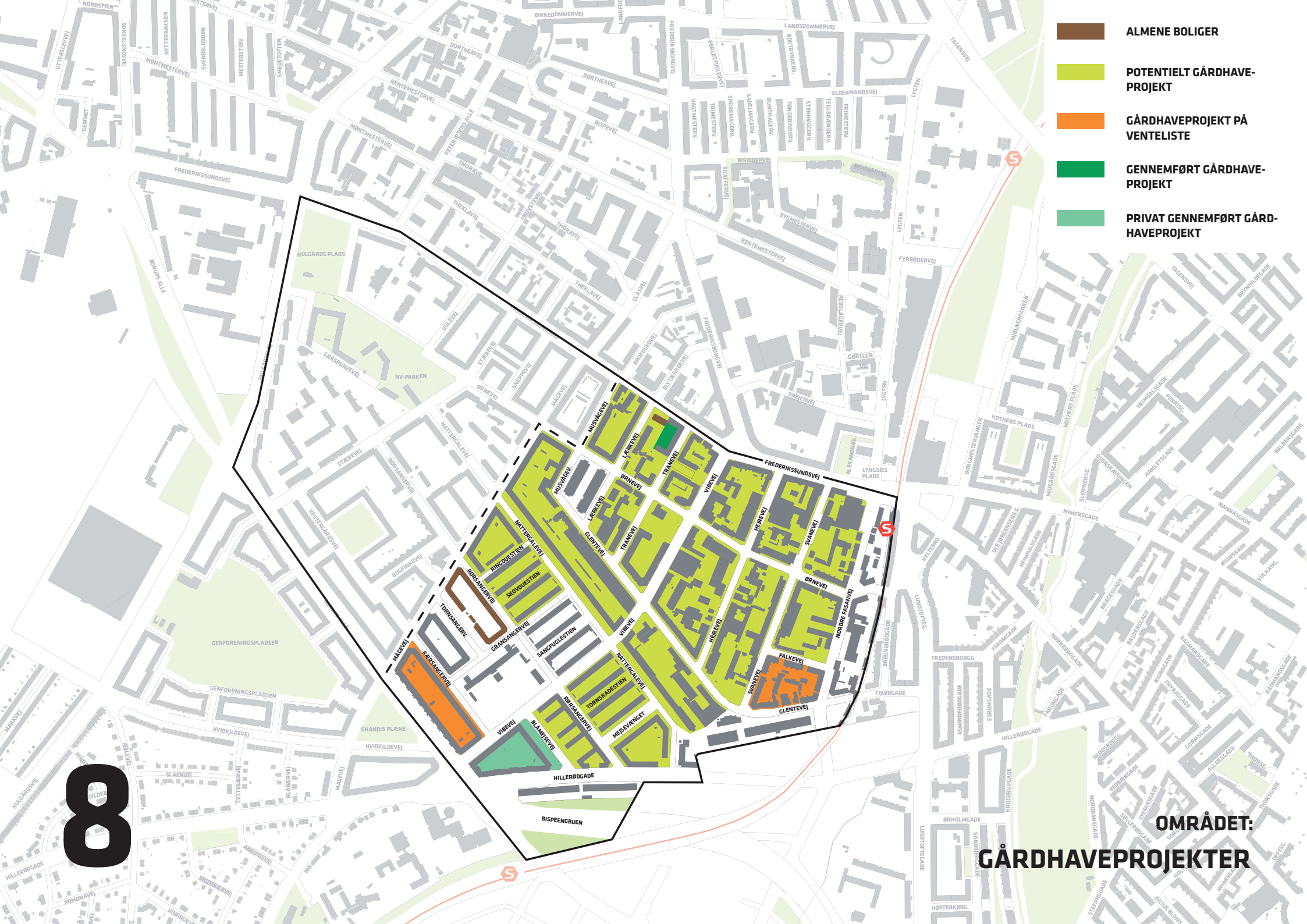
- ALMENE BOLIGER
- FRIAREAL\_ALMENE BOLIGER
- SKOLE
- FRIAREAL\_SKOLE
- BØRNEINSTITUTION
- LEGEPLADS
- UDDANNELSESSTED
- MOSKÉ/ISLAMISK CENTER
- KIRKE
- OFFENTLIGE INSTITUTIONER
- KIRKENS KORSHÆRS HERBERG
- BOLSJEFABRIKKEN
- KREATIV ZONE



ØST

7

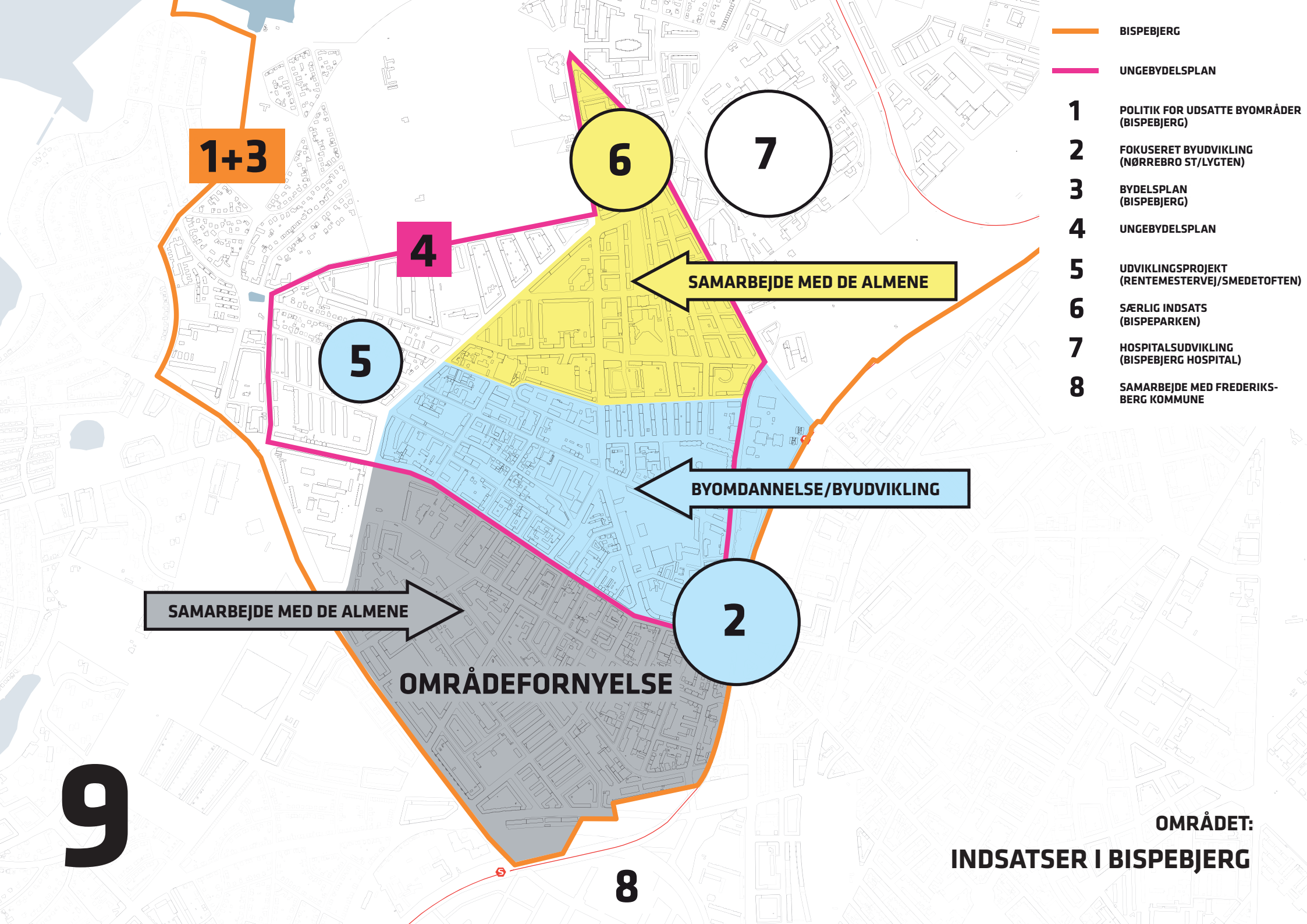
OMRÅDET:  
FUNKTIONER



- ALMENE BOLIGER
- POTENTIelt GÅRDHAVE-PROJEKT
- GÅRDHAVEPROJEKT PÅ VENTELISTE
- GENNEMFØRT GÅRDHAVE-PROJEKT
- PRIVAT GENNEMFØRT GÅRDHAVEPROJEKT

8

OMRÅDET:  
GÅRDHAVEPROJEKTER



**1+3**

**4**

**6**

**7**

**5**

**SAMARBEJDE MED DE ALMENE**

**BYOMDANNELSE/BYUDVIKLING**

**SAMARBEJDE MED DE ALMENE**

**2**

**OMRÅDEFORNYELSE**

**9**

**8**

**BISPEBJERG**

**UNGEBYDELSPLAN**

**1 POLITIK FOR UDSATTE BYOMRÅDER (BISPEBJERG)**

**2 FOKUSERET BYUDVIKLING (NØRREBRO ST/LYGTEN)**

**3 BYDELSPLAN (BISPEBJERG)**

**4 UNGEBYDELSPLAN**





**5 UDVIKLINGSPROJEKT (RENTEMESTERVEJ)/SMEDETOFTEN**

**6 SÆRLIG INDSATS (BISPEPARKEN)**

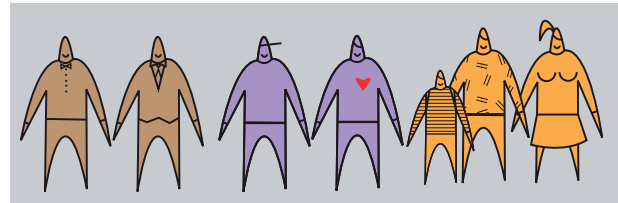
**7 HOSPITALSUDVIKLING (BISPEBJERG HOSPITAL)**

**8 SAMARBEJDE MED FREDERIKSBERG KOMMUNE**


**OMRÅDET:  
INDSATSER I BISPEBJERG**

-  REPRÆSENTANTER FRA KØBENHAVNS KOMMUNE
-  RELEVANTE AKTØRER
-  LOKALE BORGERE
-  MEDLEMMER AF STYREGRUPPEN


**STYREGRUPPE**




**TEMAGRUPPE Social**



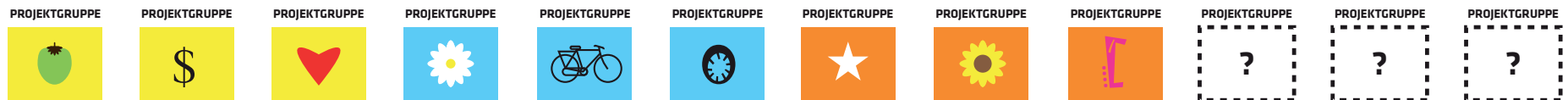

**TEMAGRUPPE Kultur**



**TEMAGRUPPE Byrum**



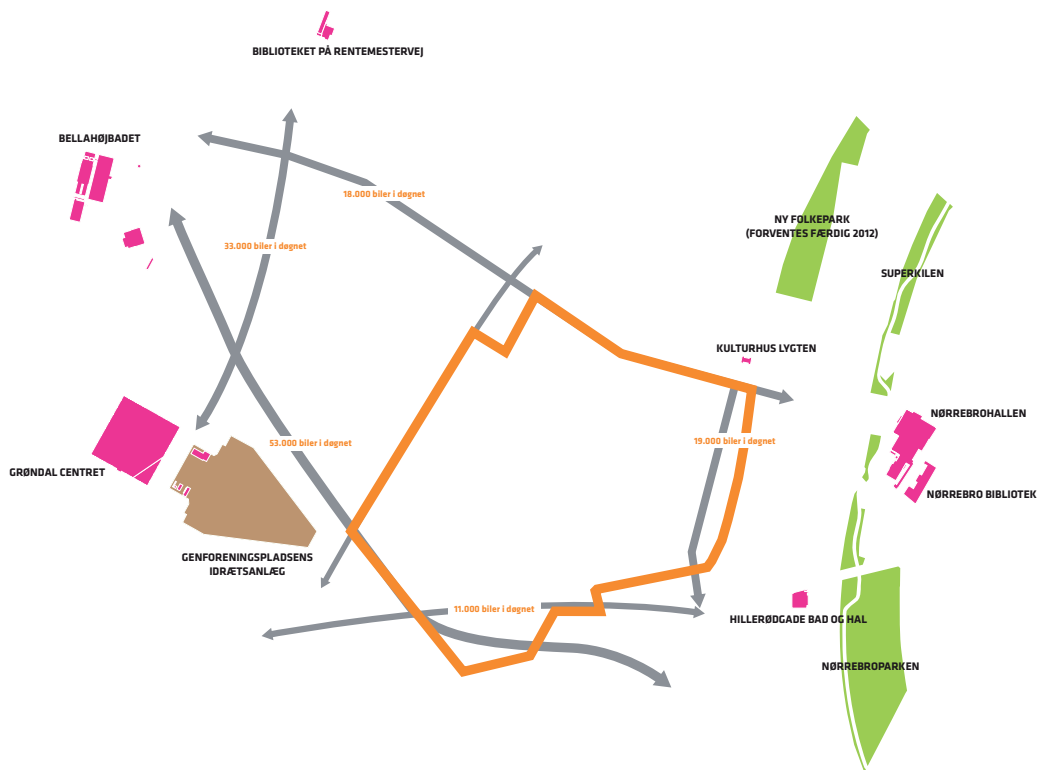
**TEMAGRUPPE ?**



Projektgrupperne er organiseret omkring konkrete projekter



**Eksempler på arbejdet med private fællesveje**  
(Katalog over muligheder for bearbejdning af hjørner og kantzoner, Områdefornyelsen, Gl. Valby)



Massive trafikstrømme afskærer kvarterets bløde trafikanter fra omkringliggende kultur- og fritidsaktiviteter og rekreative områder



Områdefornyelsen skal arbejde med etablering af grønne, sikre forbindelser til den omkringliggende by og til kommunens grønne cykelstinet

# 12

**INDSATSER:  
BEDRE INFRASTRUKTUR FOR CYKLISTER OG FODGÆNGERE**

Områdefornyelse vil i samspil med udvikling af friarealerne omkring kvarterets skoler udvikle strækningen Vibevej-Ørnevej til et lege- og aktivitetsstrøg.



Skoledistrikt  
(Grøndalsvænge Skole)

13

INDSATSER:  
ET LEGE- OG AKTIVITETSSTRØG



Grøndalsvænge Skole



Al-Huda Skolen



Glentevej 1-3

14

INDSATSER:  
INDBYDENDE OG BRUGERVENLIGE BYRUM





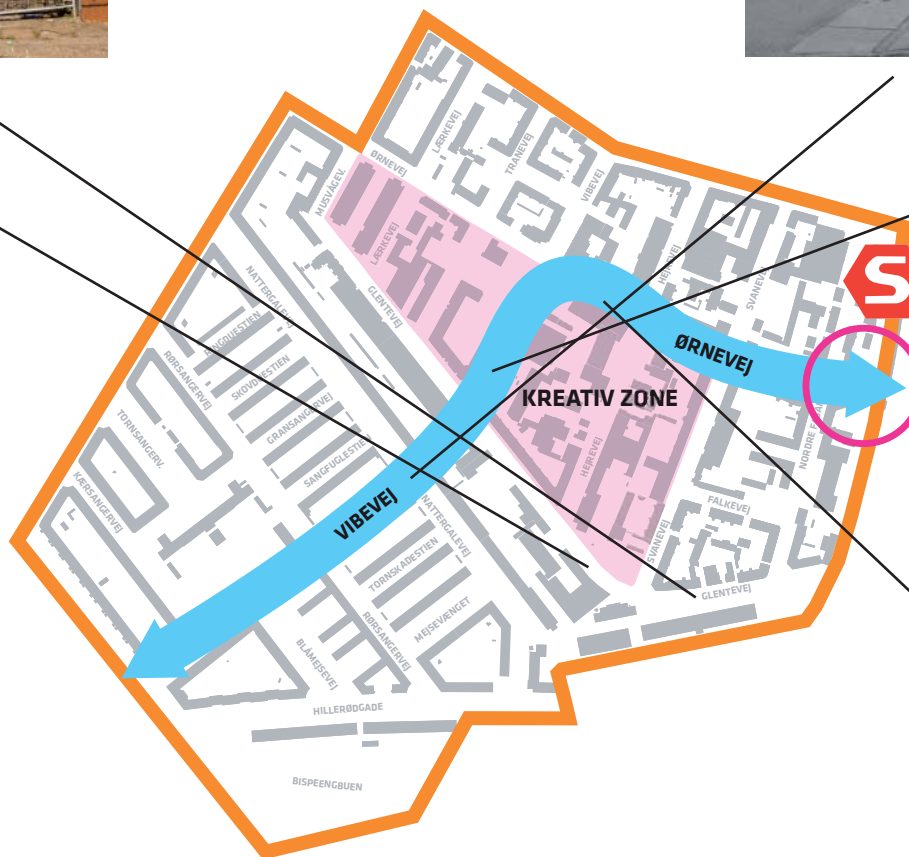
Erhverv langs Glentevej



Vibevej



Ørnevej



NØRREBRO ST.

BYPORT TIL FUGLEKVARTERET



# 15

**INDSATSER:  
UDVIKLING AF ERHVERV OG KREATIV ZONE**