


Signaturforklaring

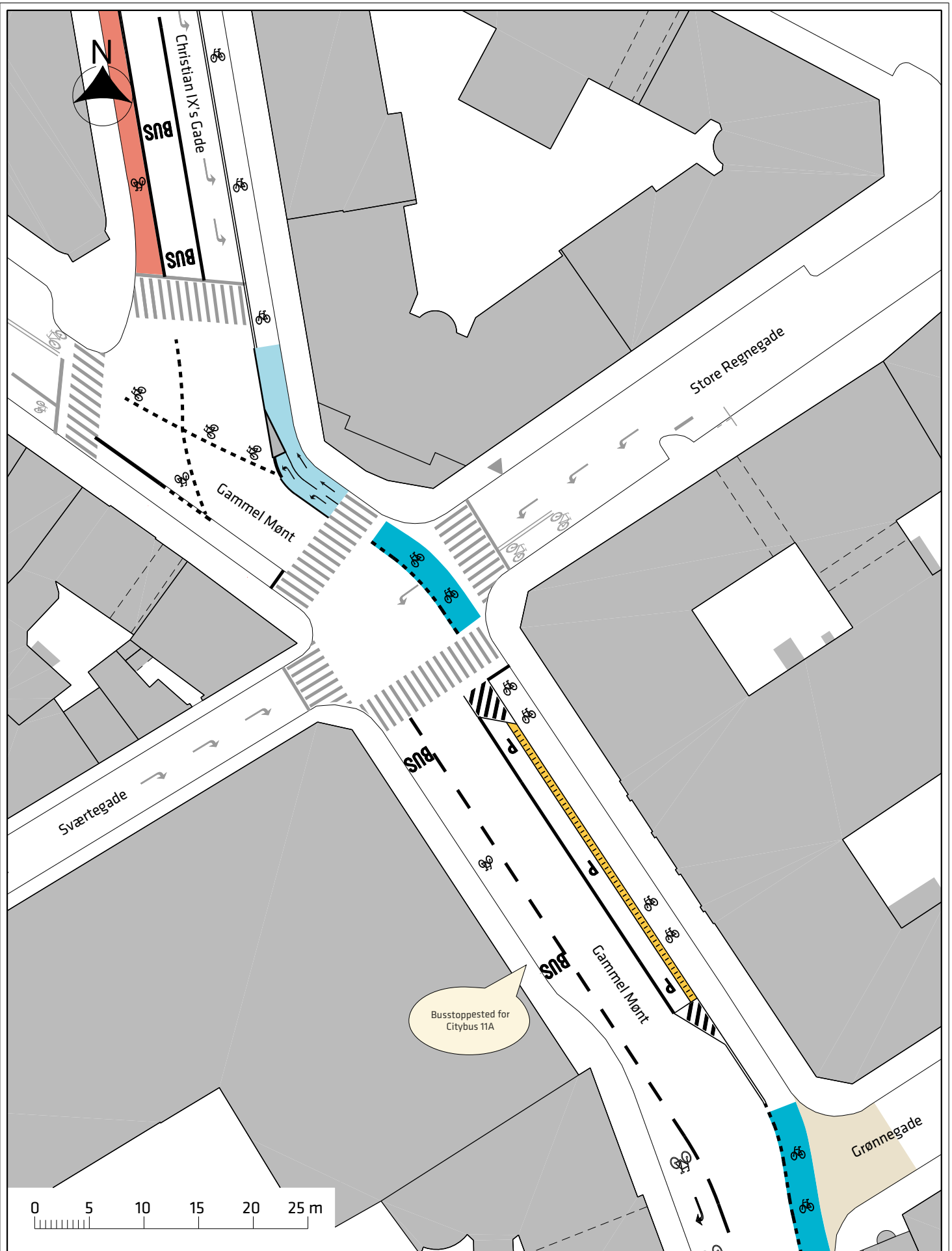
- | | | | |
|---|-----------|---|--------------------|
|  | Cykelbane |  | Fortov |
|  | Cykelsti |  | Helle/refuge |
|  | Cykelfelt |  | Medstrømscykelbane |

Medstrømscykelbane

Bremerholm
Projektforslag

Bilag 2a





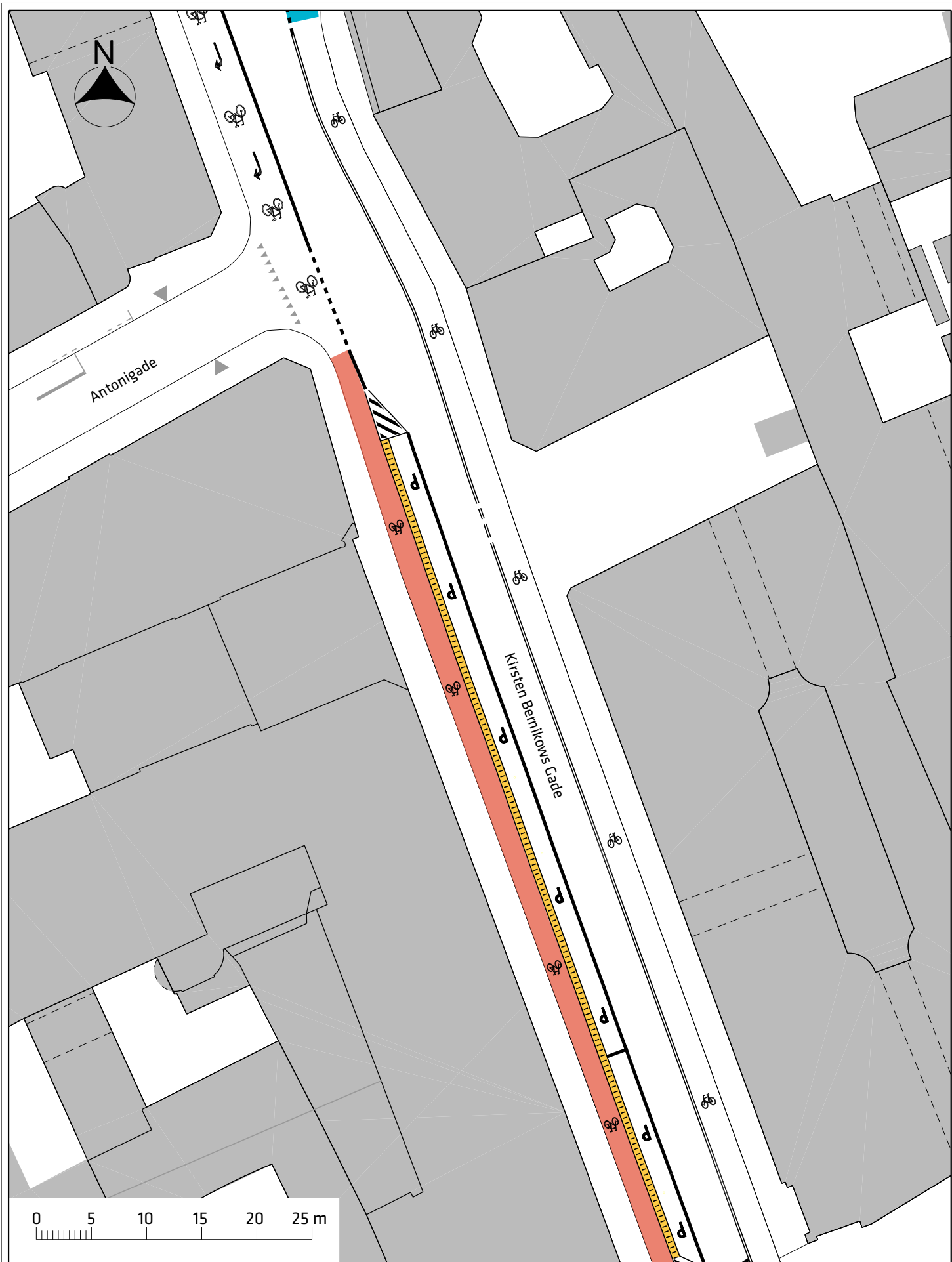
Signaturforklaring

- | | | | |
|---|-----------|---|-----------------|
|  | Cykelbane |  | Overkørsel |
|  | Cykelsti |  | Helle/refuge |
|  | Cykelfelt |  | Udstigningszone |

Medstrømscykelbane

Bremerholm
 Projektforslag
 Bilag 2b





Signaturforklaring

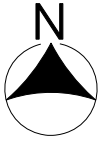
-  Cykelbane
-  Medstrømscykelbane
-  Cykelfelt
-  Udstigningszone

Medstrømscykelbane

Bremerholm
Projektforslag

Bilag 2c





Østergade

Østergade

Bremerholm




Lille Kongensgade

Nikolaj Plads

0 5 10 15 20 25 m

Busstoppested for 3505

Signaturforklaring

-  Cykelbane
-  Cykelsti
-  Cykelfelt

-  Helle/refuge
-  Eksist. træ

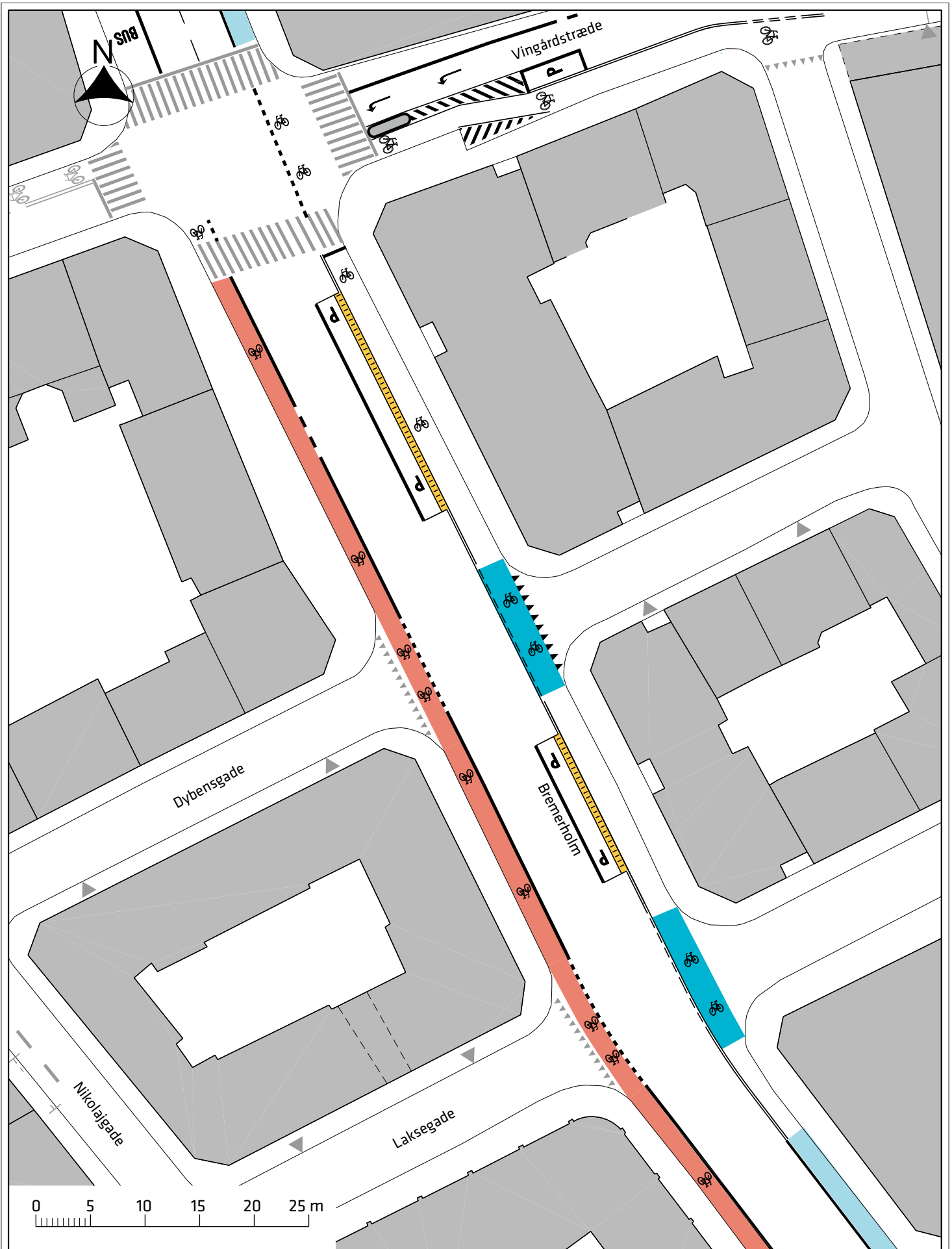
-  Medstrømscykelbane

Medstrømscykelbane


Bremerholm
Projektforslag

Bilag 2d





Signaturforklaring

- | | | | |
|---|-----------|---|--------------------|
|  | Cykelbane |  | Helle/refuge |
|  | Cykelsti |  | Udstigningszone |
|  | Cykelfelt |  | Medstrømscykelbane |

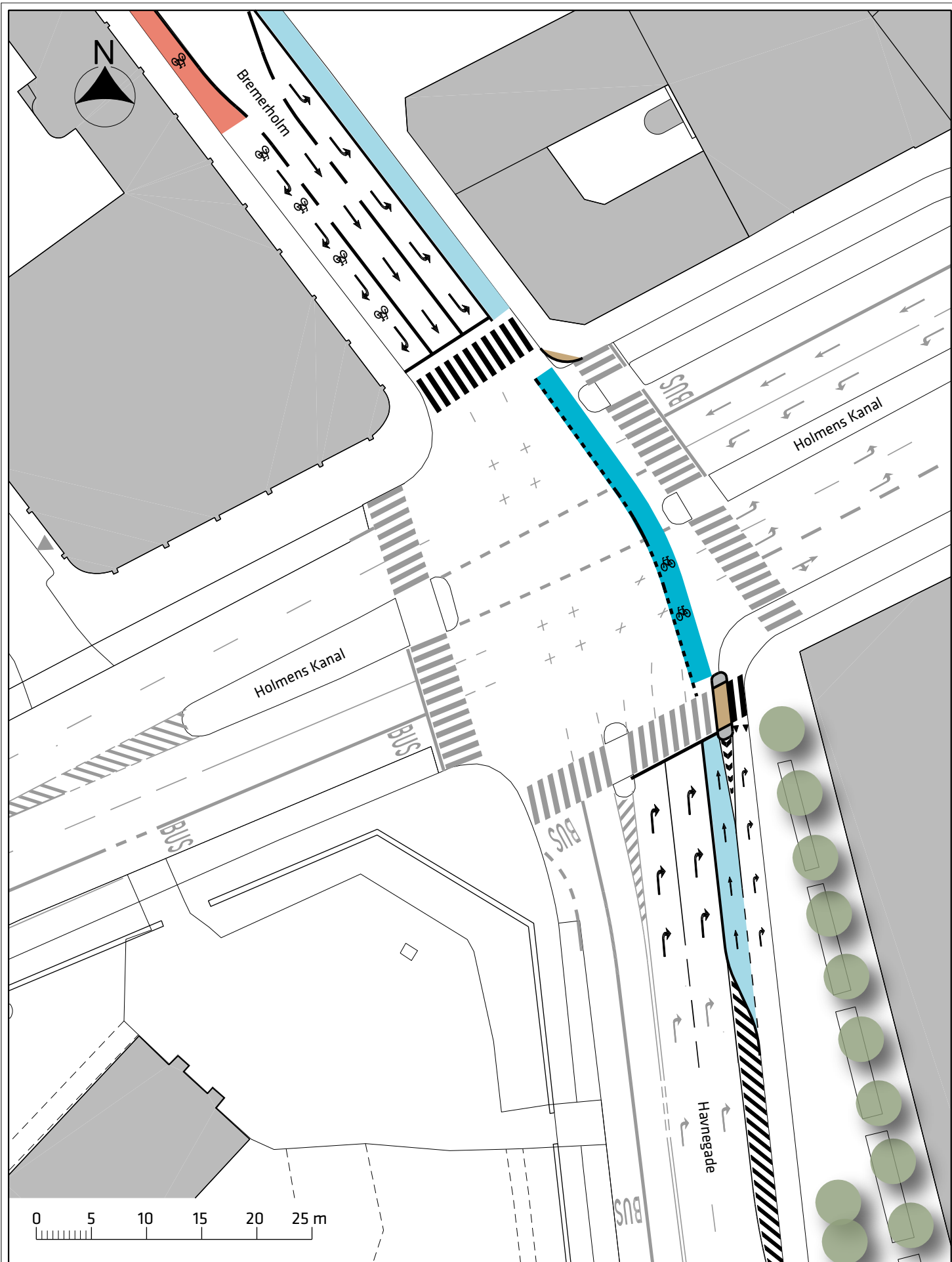
Medstrømscykelbane

Bremerholm







Projektforslag

Bilag 2e





Signaturforklaring

-  Cykelbane
-  Cykelsti
-  Cykelfelt
-  Fortov
-  Helle/refuge
-  Medstrømscykelbane

 Eksist. træer

Medstrømscykelbane

Bremerholm
Projektforslag

Bilag 2f

