

- - - Anlægsområde
- Cykelsti
- Fortov/ sti
- Overkørsel
- Træ (34 stk. indenfor anlægsområdet)
- Legeplads

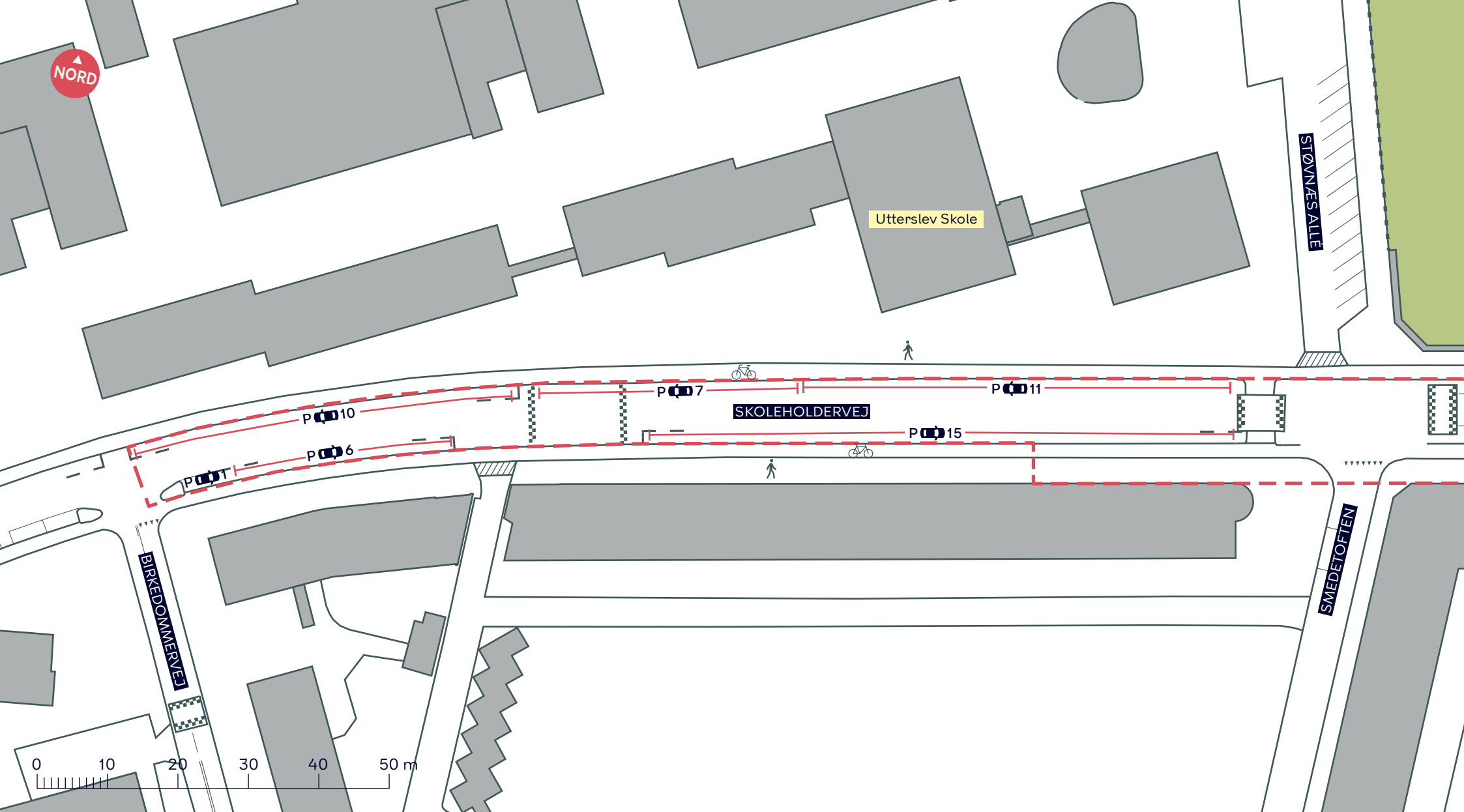
SKOLEHOLDERVEJ OG DEGNESTAVNENS LEGEPLADS

Bispebjerg

Eksisterende forhold

BILAG 3 SAMLET





--- Anlægsområde

 Cycelsti

 Fortov

//// Overkørsel

SKOLEHOLDERVEJ

Bispebjerg

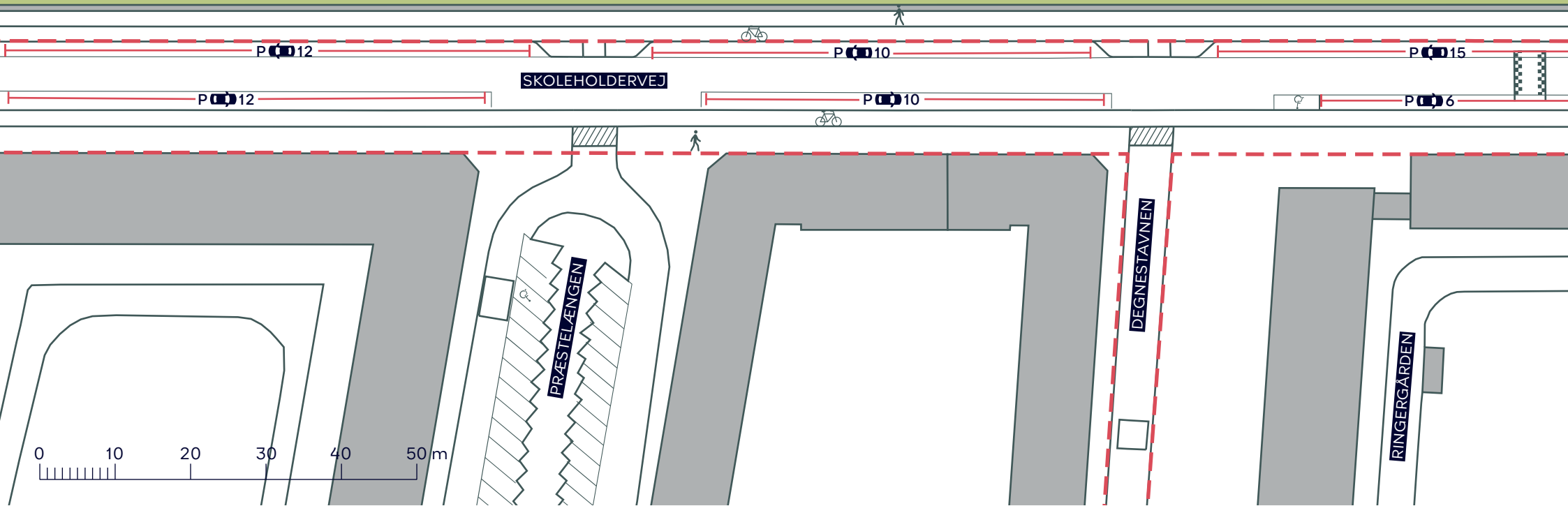
Eksisterende forhold

BILAG 3A





Bispebjerg Kirkegård



--- Anlægsområde

 Cykelsti

 Fortov

 Overkørsel

SKOLEHOLDERVEJ

Bispebjerg

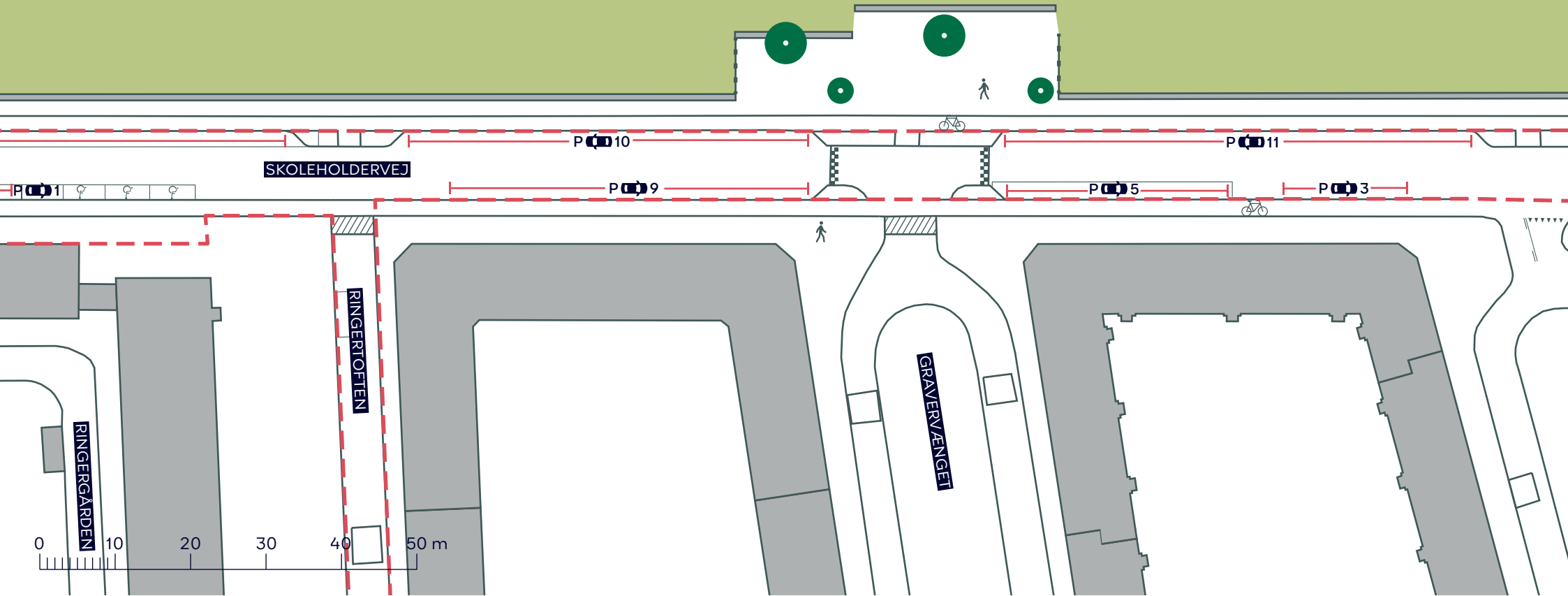
Eksisterende forhold

BILAG 3B





Bispebjerg Kirkegård



--- Anlægsområde

 Cykelsti

 Fortov

 Overkørsel

 Træ

SKOLEHOLDERVEJ

Bispebjerg

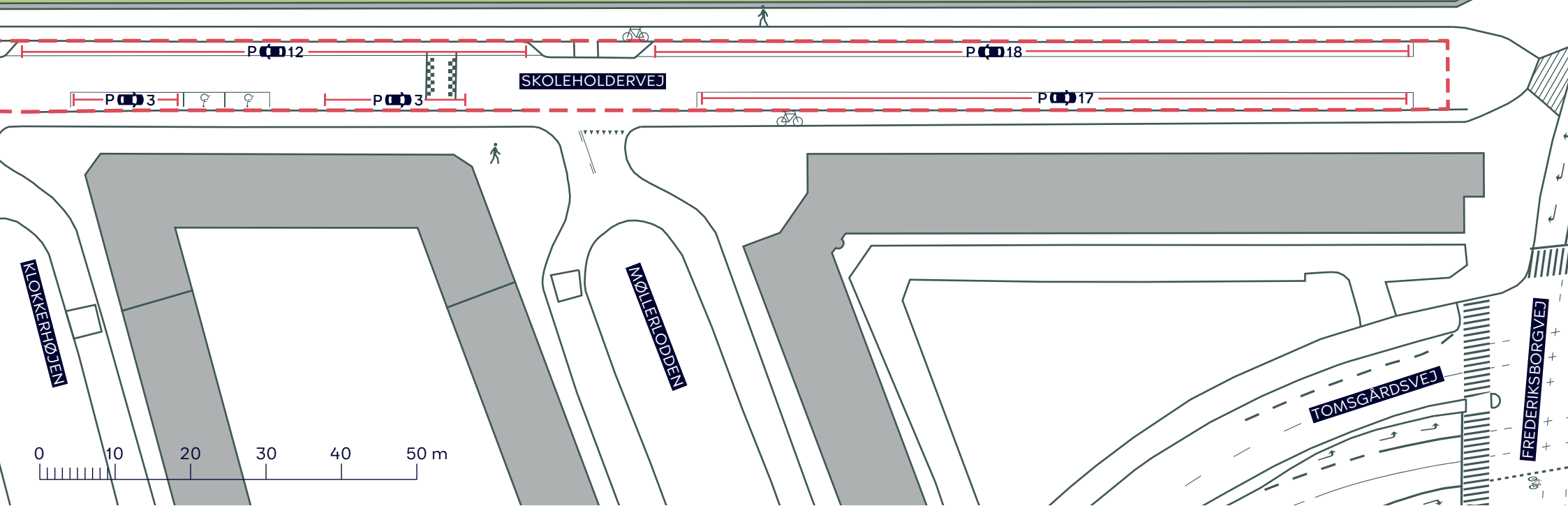
Eksisterende forhold

BILAG 3C





Bispebjerg Kirkegård



--- Anlægsområde

 Cykelsti

 Fortov

//// Overkørsel

SKOLEHOLDERVEJ

Bispebjerg

Eksisterende forhold

BILAG 3D



NORD

RINGERGÅRDEN

RINGERGÅRDEN

Likørstien

Birkelund

Rutsjebane

Svævebane

Indgang

Degnestavnen
Legeplads

Indgang

Basketballbane

RINGERTOFTEN

Fodboldbane

Hundeluffer
område

RINGERTOFTEN

Ringertoften
Børnehave

0 10 20 30 40 50 m

--- Anlægsområde

Sti

Overkørsel

Legeplads

Træ (34 stk. indenfor anlægsområdet)

DEGNESTAVNENS LEGEPLADS

Bispebjerg

Eksisterende forhold

BILAG 3E

