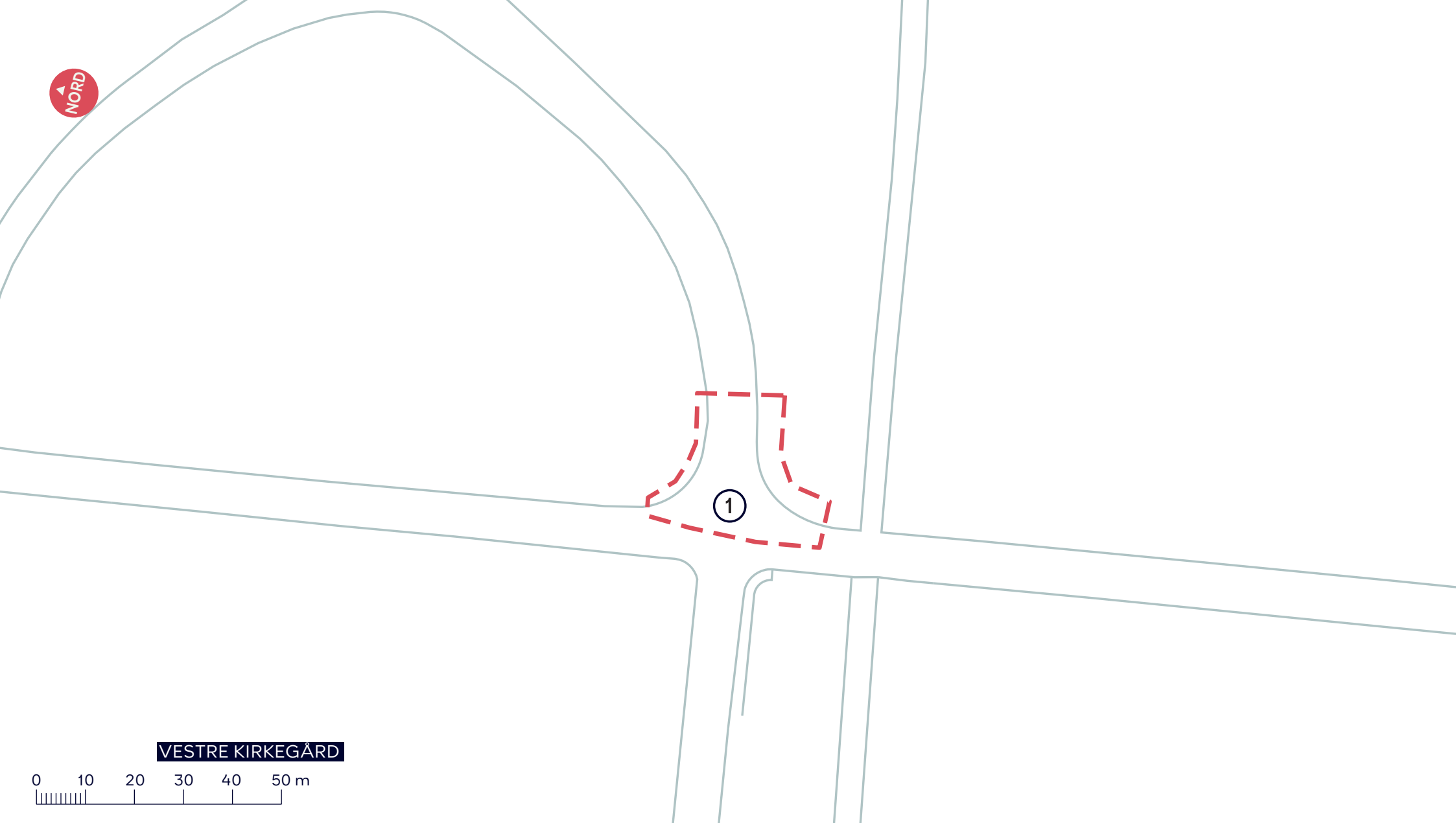


- - - Afgrænsning af nedslagspunkter (NP)
- Eksisterende træ (202 stk.)
- Hegn
- Eksisterende sydligste gravsted / der ønskes flyttet

Træregnskab			
NP	●	NP	●
4	2	12	128
5	4	13	11
6	20	14	10
8	2	16	6
10	15	21	4

VESTRE KIRKEGÅRD
 Vesterbro/Kongens Enghave
 Eksisterende forhold
SAMLET BILAG 3





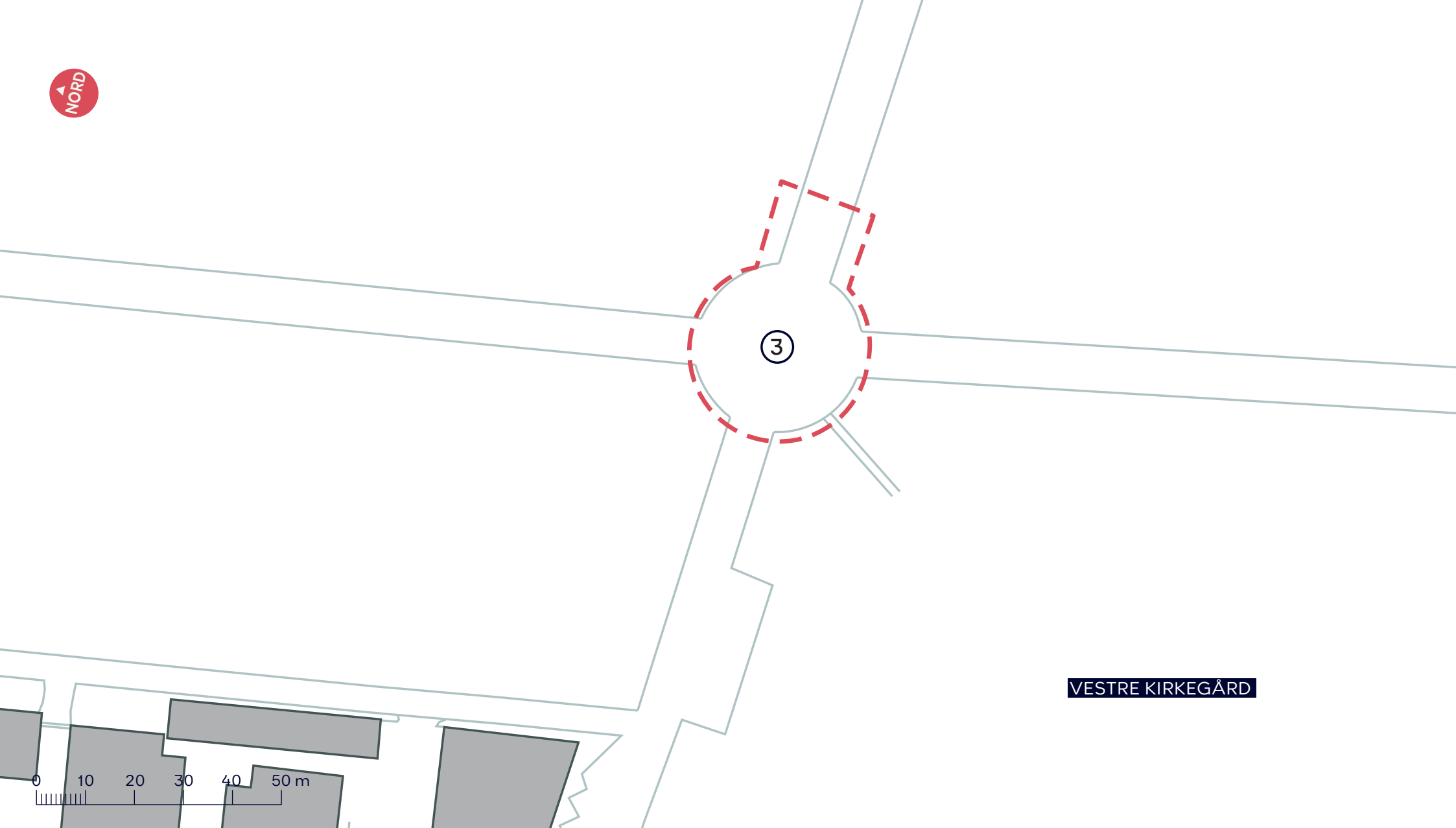
VESTRE KIRKEGÅRD



--- Afgrænsning af nedslagspunkter

VESTRE KIRKEGÅRD
Nedslagspunkt 1
Nær hovedindgangen - Vestre Kirkegårds Allé
Eksisterende forhold
BILAG 3A





--- Afgrænsning af nedslagspunkter

VESTRE KIRKEGÅRD

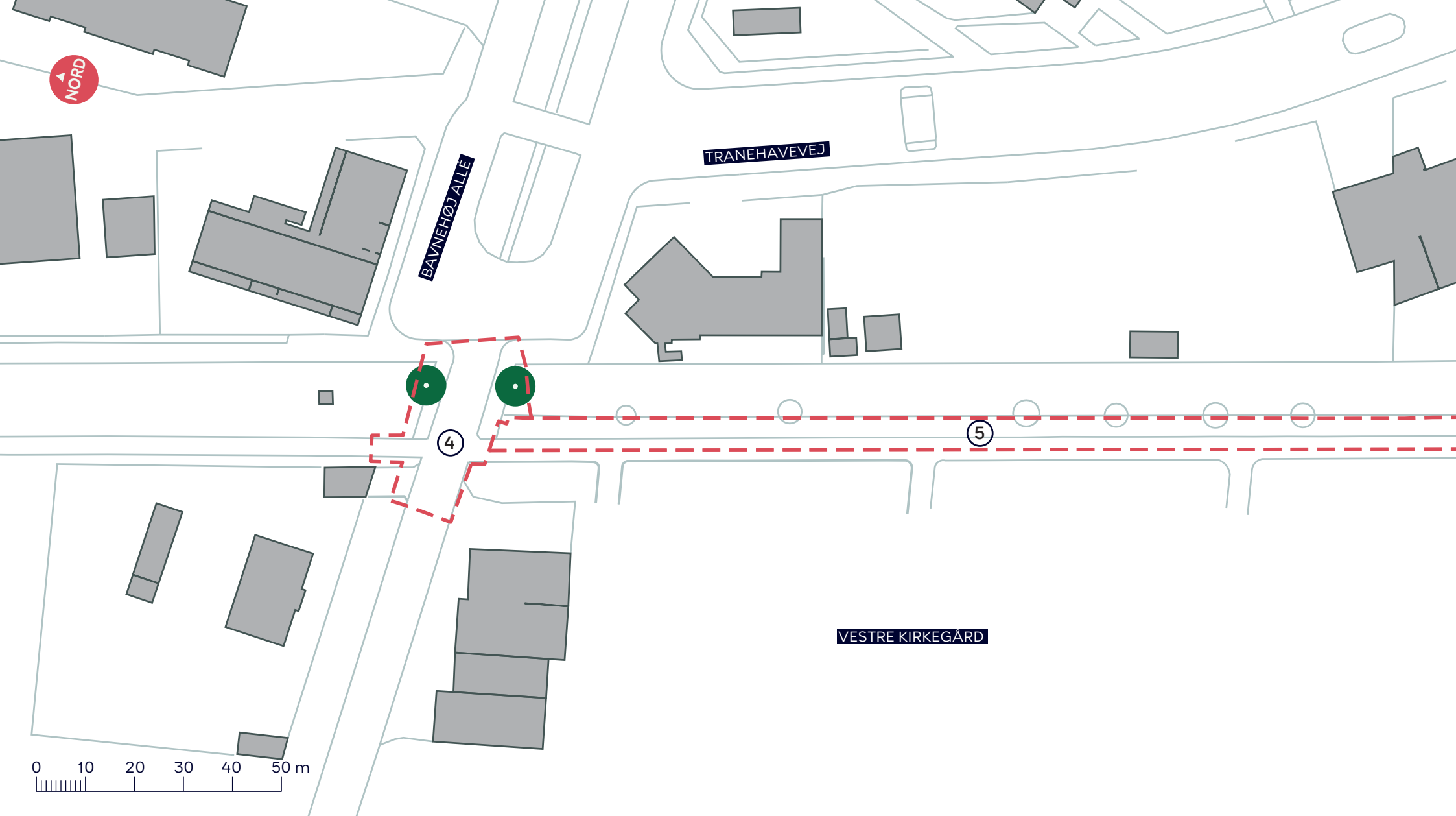
VESTRE KIRKEGÅRD

Nedslagspunkt 3, Runddel ved stjernevejen

Eksisterende forhold

BILAG 3B





--- Afgrænsning af nedslagspunkter

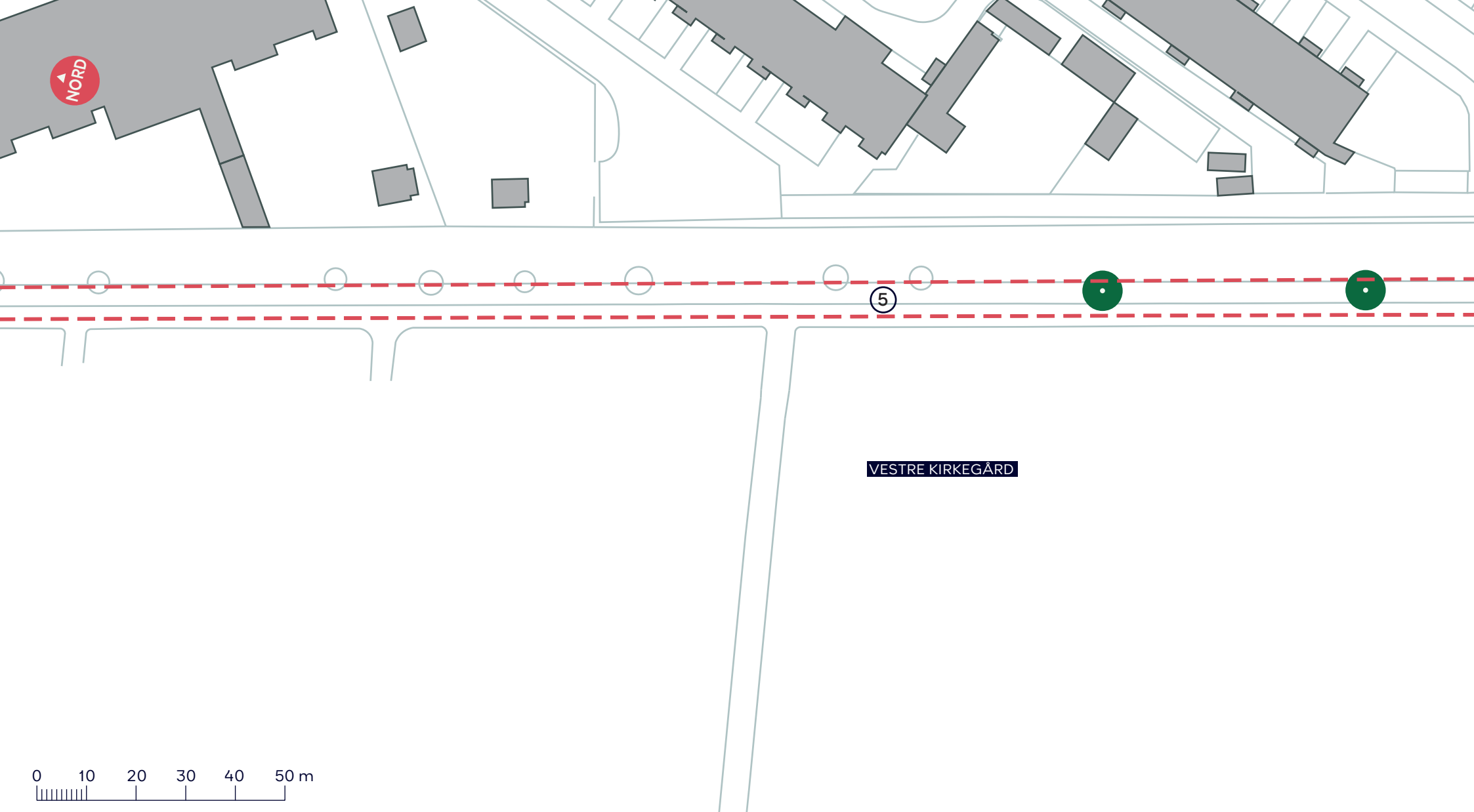
● Eksisterende træ

VESTRE KIRKEGÅRD

Nedslagspunkt 4 og 5,
Indgang ved Bavneshøj Allé og Vej langs
den østlige side af kirkegården

Eksisterende forhold
BILAG 3C





--- Afgrænsning af nedslagspunkter

● Eksisterende træ

VESTRE KIRKEGÅRD

VESTRE KIRKEGÅRD

*Nedslagspunkt 5,
Vej langs den østlige side af kirkegården*
Eksisterende forhold

BILAG 3D

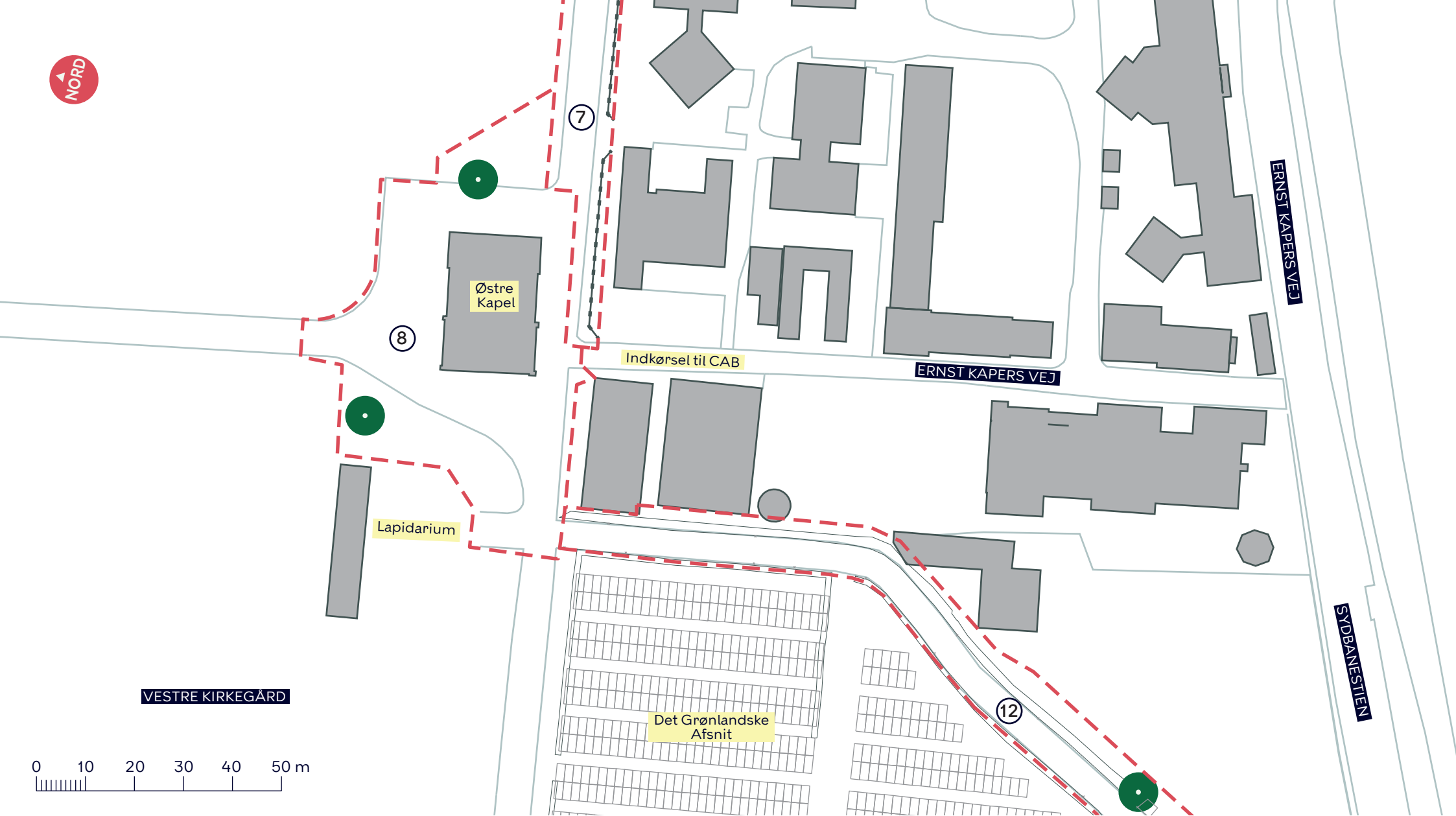




- - - Afgrænsning af nedslagspunkter
- Eksisterende træ
- Hegn

VESTRE KIRKEGÅRD
 Nedslagspunkt 5,6,7 og 21,
 Vej langs den østlige side af kirkegården,
 Bassin A, Nord for CAB og Bassin E
 Eksisterende forhold
BILAG 3E





--- Afgrænsning af nedslagspunkter

● Eksisterende træ

--- Hegn

VESTRE KIRKEGÅRD

Nedslagspunkt 7, 8 og 12, Nord for CAB,
Østre Kapel og Bassin B

Eksisterende forhold

BILAG 3F





Det Grønlandske Afsnit
Gravsted 19-13-30





VESTRE KIRKEGÅRD

12

10

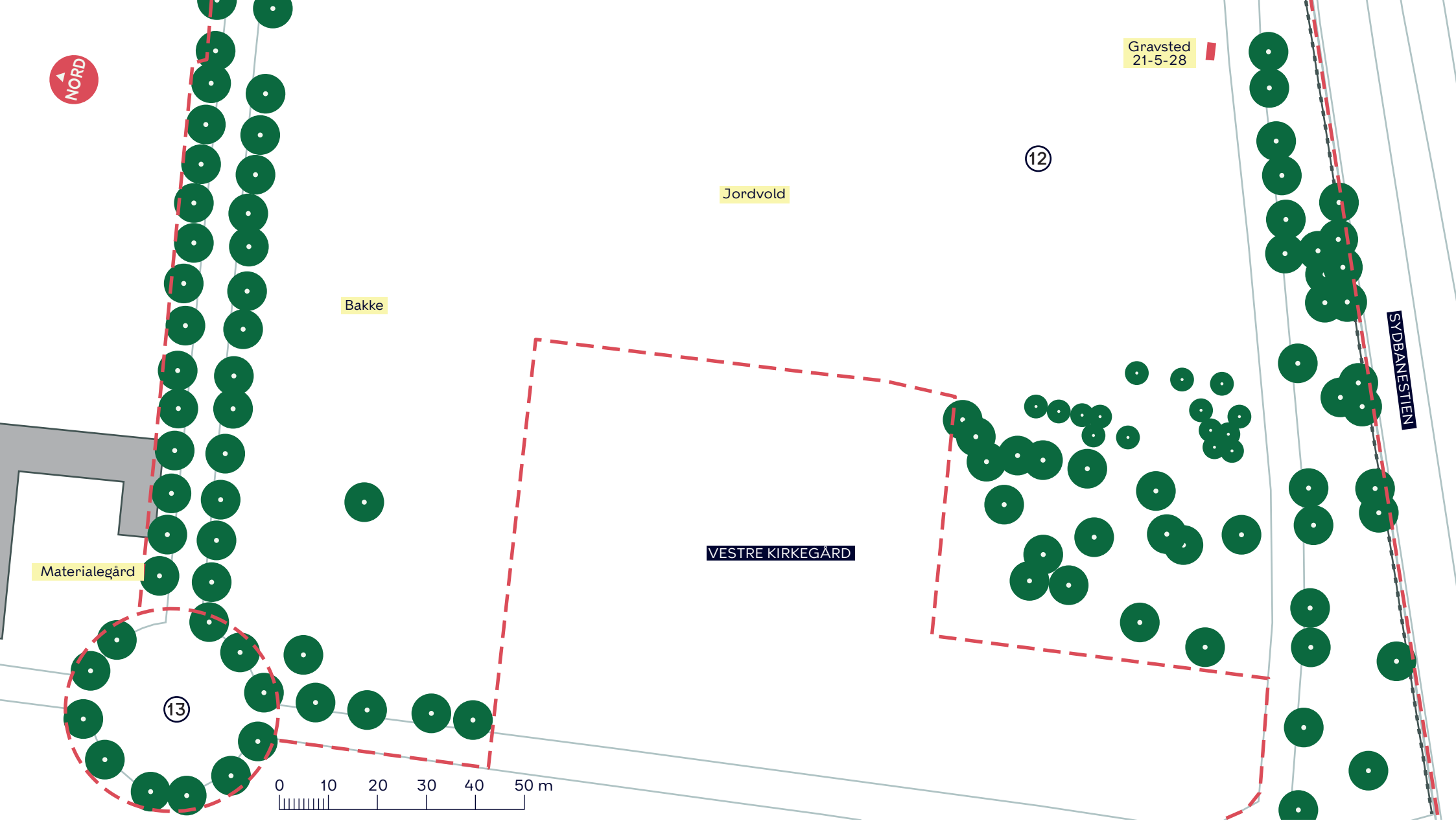
SYDBANESTIEN



-  Afgrænsning af nedslagspunkter
-  Eksisterende træ
-  Hegn
-  Eksisterende sydligste gravsted

VESTRE KIRKEGÅRD
Nedslagspunkt 10 og 12, Runddel i det
nø hjørne af bassin B og Bassin B
Eksisterende forhold
BILAG 3G





- - - Afgrænsning af nedslagspunkter
- Eksisterende træ
- Hegn
- Eksisterende gravsted, der ønskes flyttet

VESTRE KIRKEGÅRD
 Nedslagspunkt 12 og 13, Bassin B og
 Runddel i det nv hjørne af Bassin B
 Eksisterende forhold
BILAG 3H





VESTRE KIRKEGÅRD

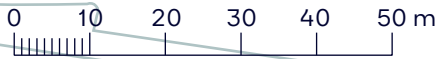
12




14

SYDBANESTIEN

Materialeplads

SJÆLØR BOULEVARD

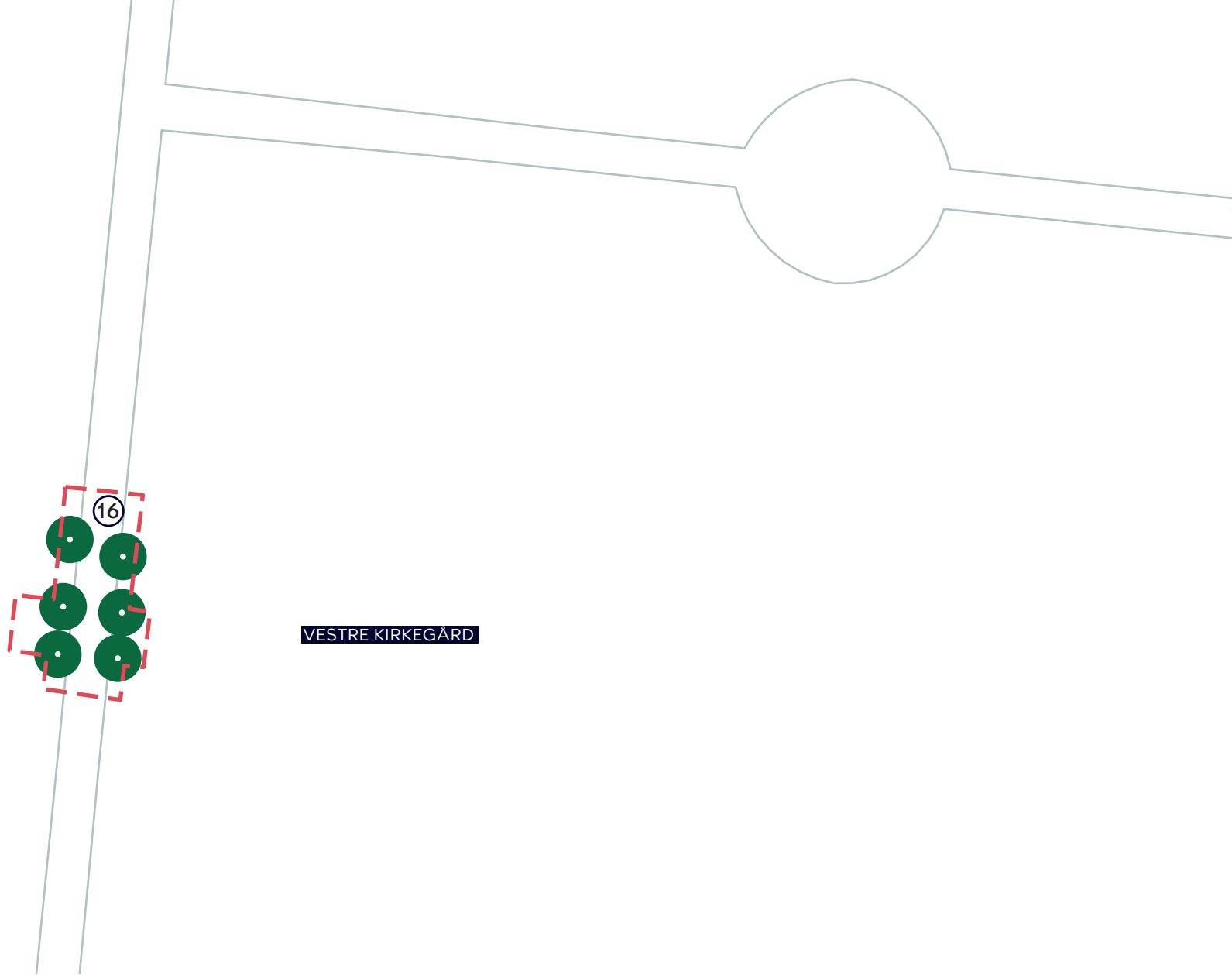


-  Afgrænsning af nedslagspunkter
-  Eksisterende træ
-  Hegn

VESTRE KIRKEGÅRD
Nedslagspunkt 12 og 14, Bassin B og Bassin C
Eksisterende forhold

BILAG 3J





VESTRE KIRKEGÅRD



- - - Afgrænsning af nedslagspunkter
- Eksisterende træ

VESTRE KIRKEGÅRD
Nedslagspunkt 16, Syd for Stjernevejen
Eksisterende forhold

BILAG 3K





VESTRE KIRKEGÅRD

De muslimske
grave

17

SJÆLØR BOULEVARD

0 10 20 30 40 50 m

--- Afgrænsning af nedslagspunkter

VESTRE KIRKEGÅRD
Nedslagspunkt 17, De muslimske grave
Eksisterende forhold

BILAG 3L

