

--- Anlægsområde

🚶 Fortov

//// Overkørsel

● Træ (3 stk. indenfor anlægsområdet)

🚌 Busstoppested

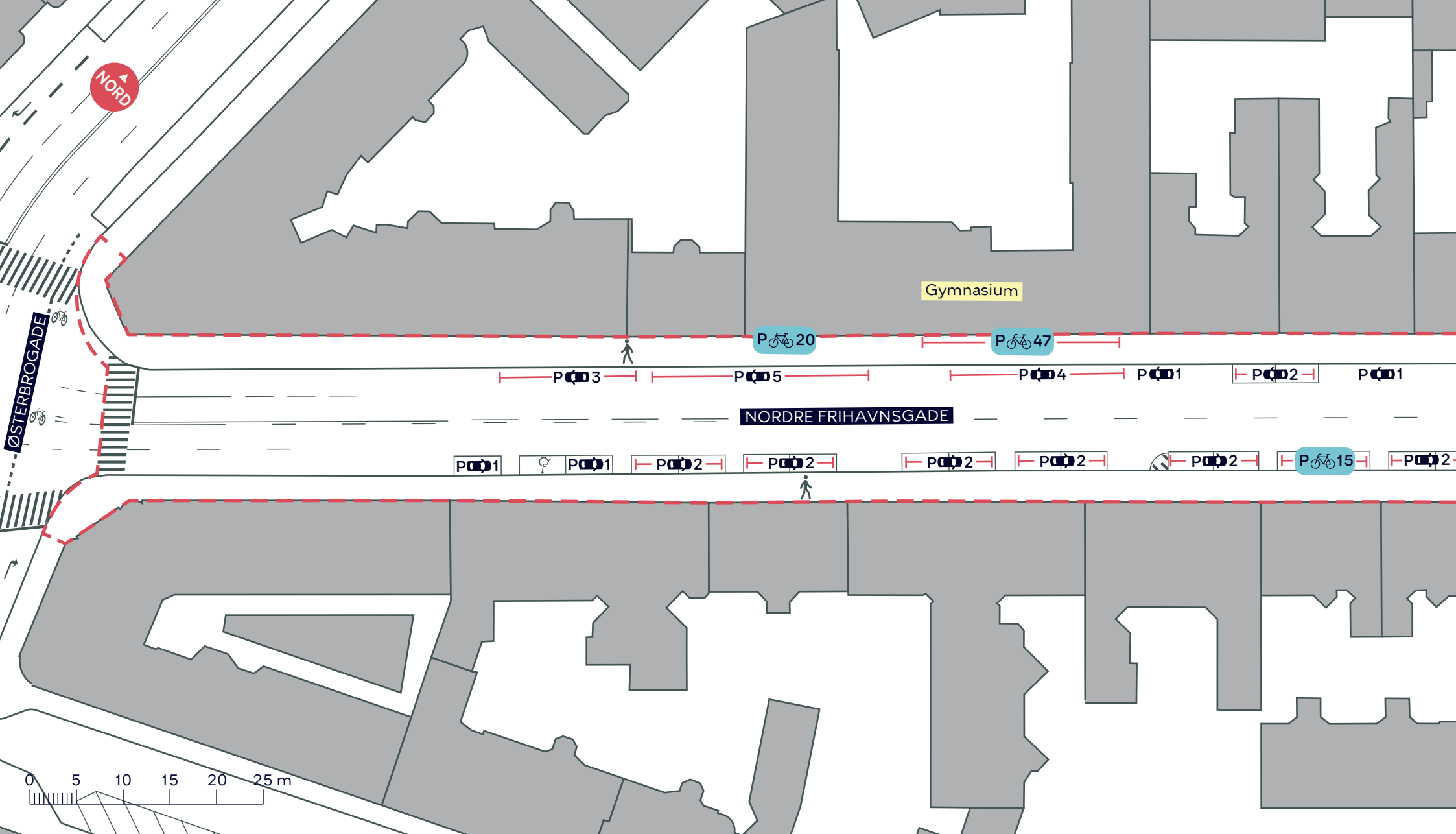
NORDRE FRIHAVNSGADE, CYKELGADE

Østerbro

Eksisterende forhold

BILAG 3 SAMLET





Gymnasium

P₂₀

P₄₇

P₀₃

P₀₅

P₀₄

P₀₁

P₀₂

P₀₁

NORDRE FRIHAVNSGADE

P₀₁

P₀₁

P₀₂

P₀₂

P₀₂

P₀₂

P₀₂

P₁₅

P₀₂

0 5 10 15 20 25 m

--- Anlægsområde


🚶 Fortov

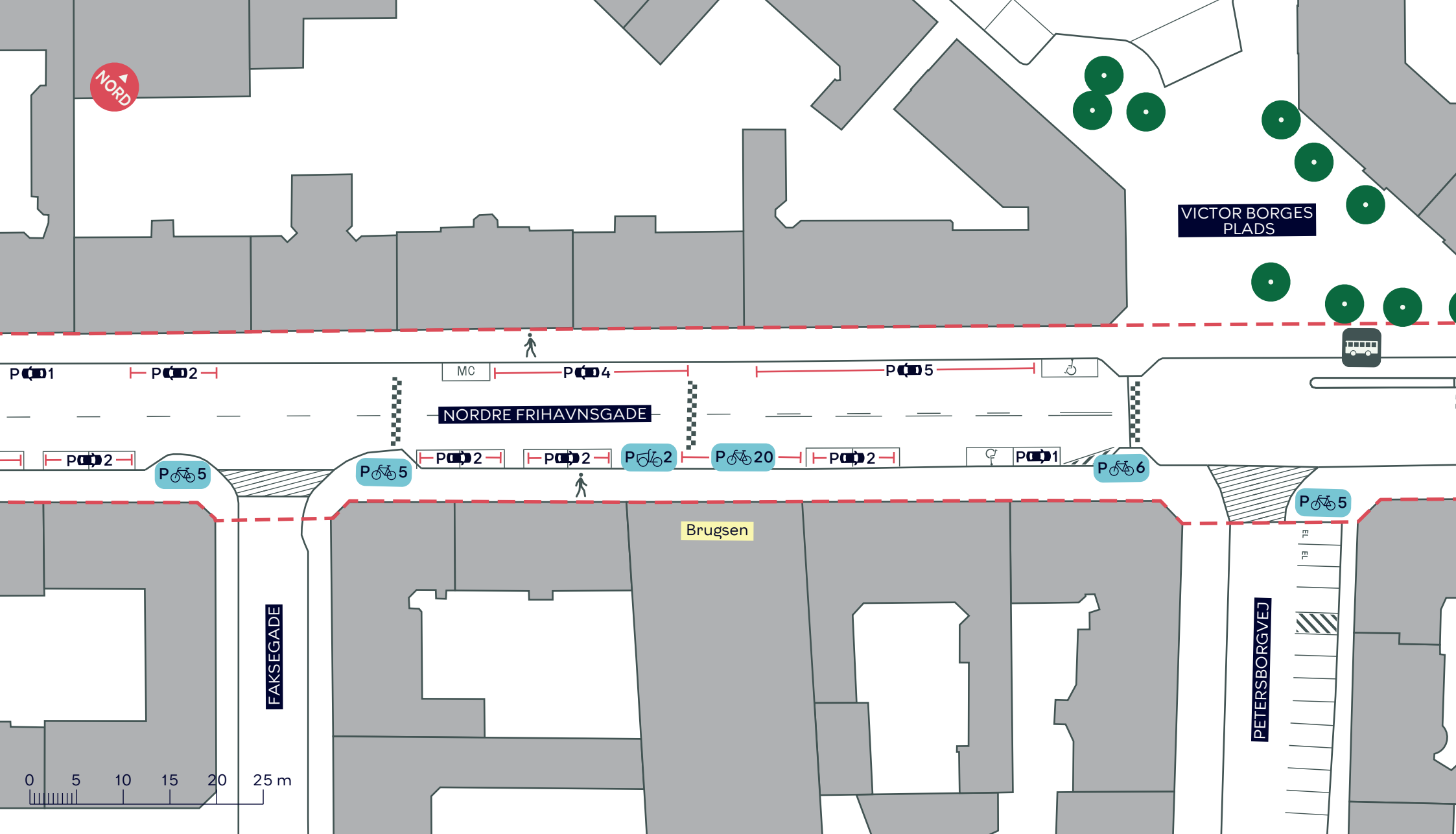
NORDRE FRIHAVNSGADE, CYKELGADE

Østerbro

Eksisterende forhold

BILAG 3A





--- Anlægsområde

🚶 Fortov

● Træ

////// Overkørsel

🚌 Busstoppested

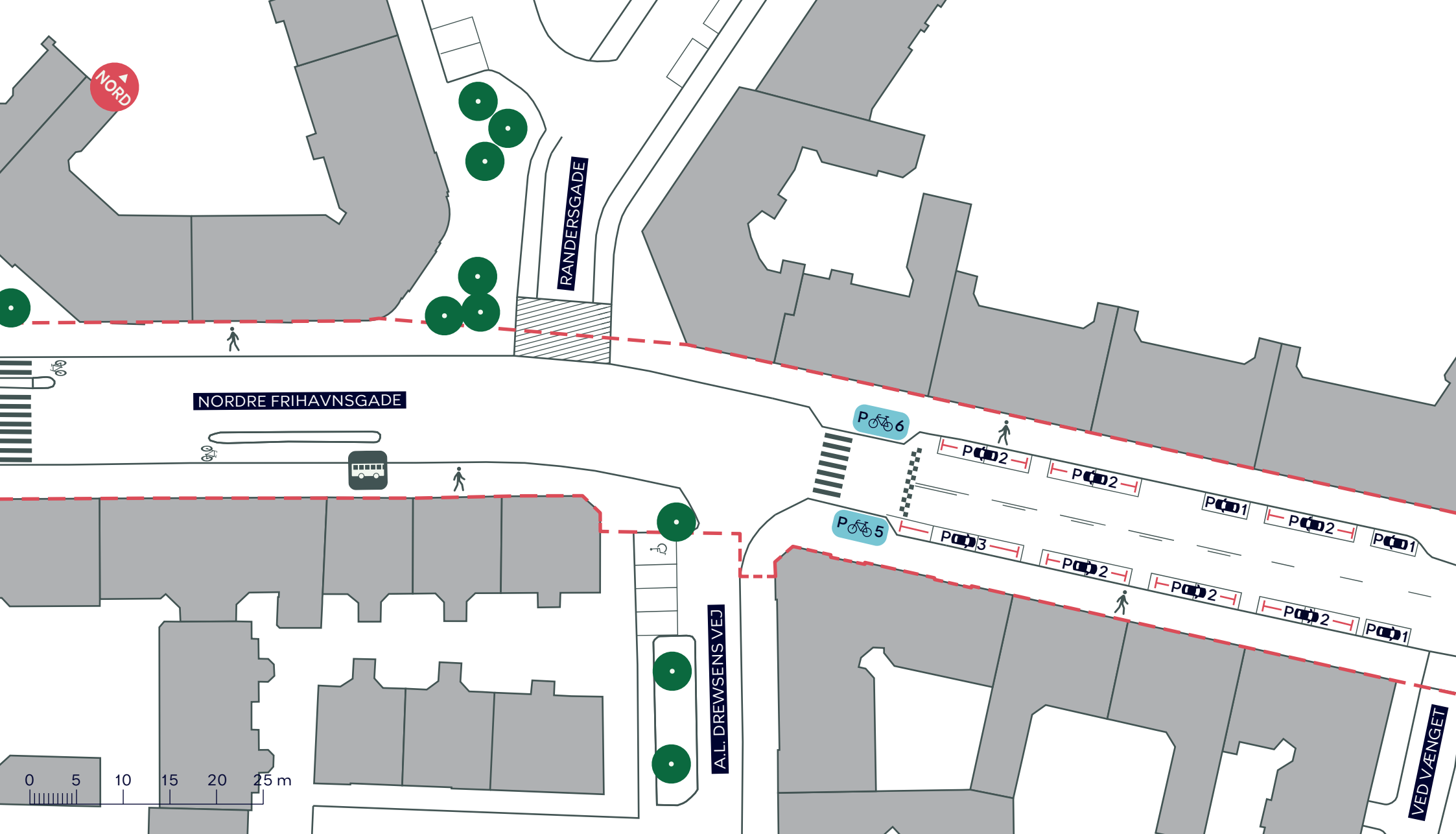
NORDRE FRIHAVNSGADE, CYKELGADE

Østerbro

Eksisterende forhold

BILAG 3B





--- Anlægsområde

🚶 Fortov

/////// Overkørsel

● Træ (1 stk. indenfor anlægsområdet)


🚌 Busstoppested

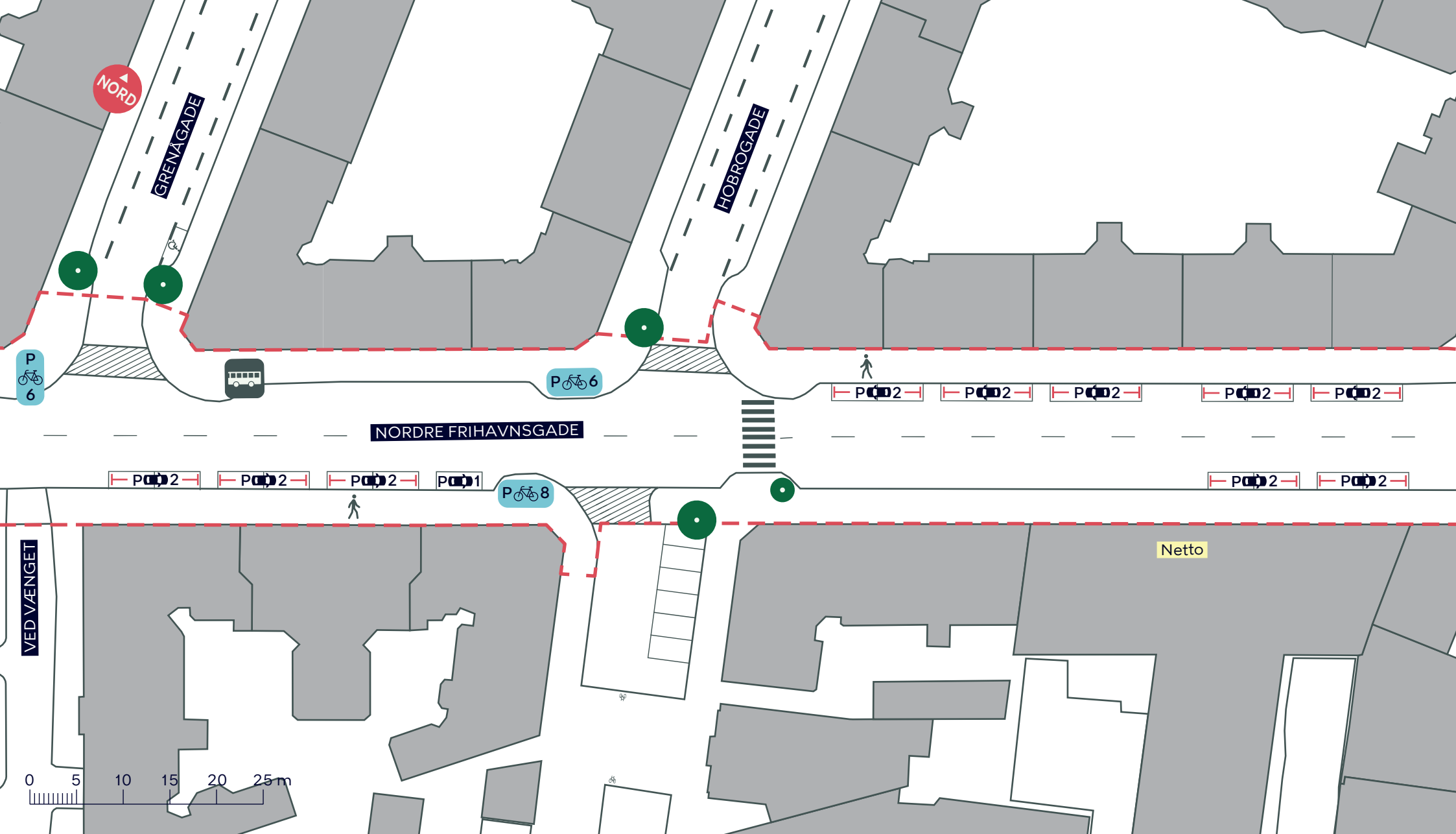
Nordre Frihavsgade, Cykelgade

Østerbro

Eksisterende forhold

BILAG 3C





--- Anlægsområde

🚶 Fortov

//// Overkørsel

● Træ (2 stk. indenfor anlægsområdet)

🚌 Busstoppested

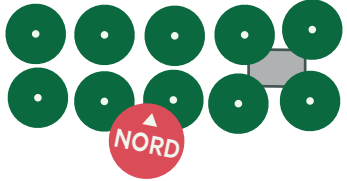
NORDRE FRIHAVNSGADE, CYKELGADE

Østerbro

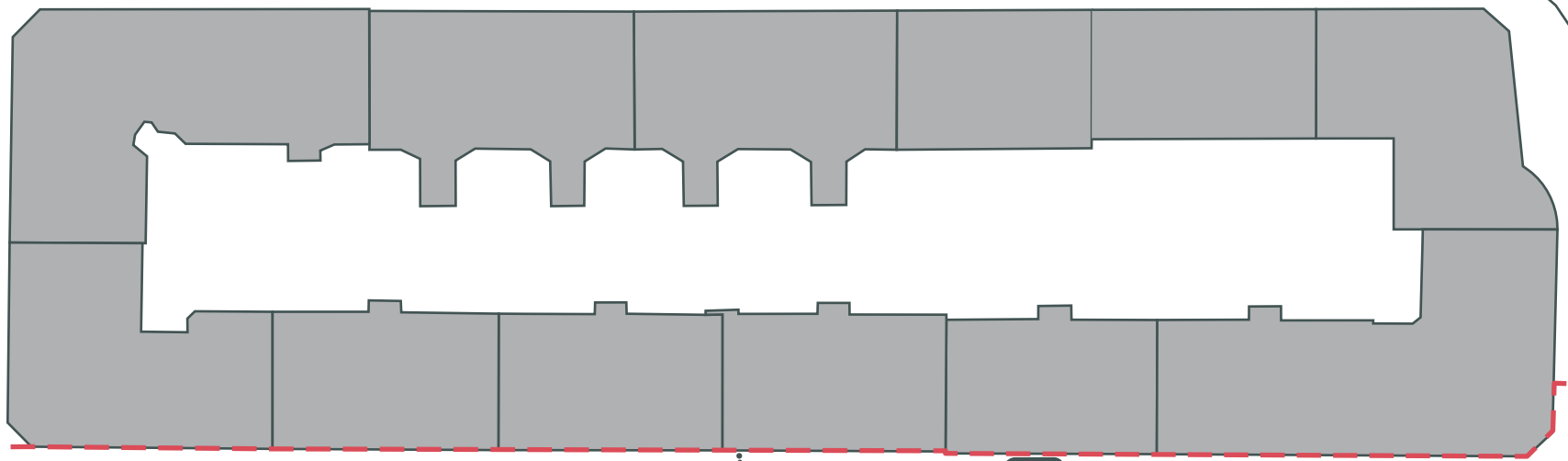
Eksisterende forhold

BILAG 3D

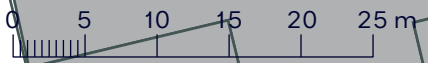
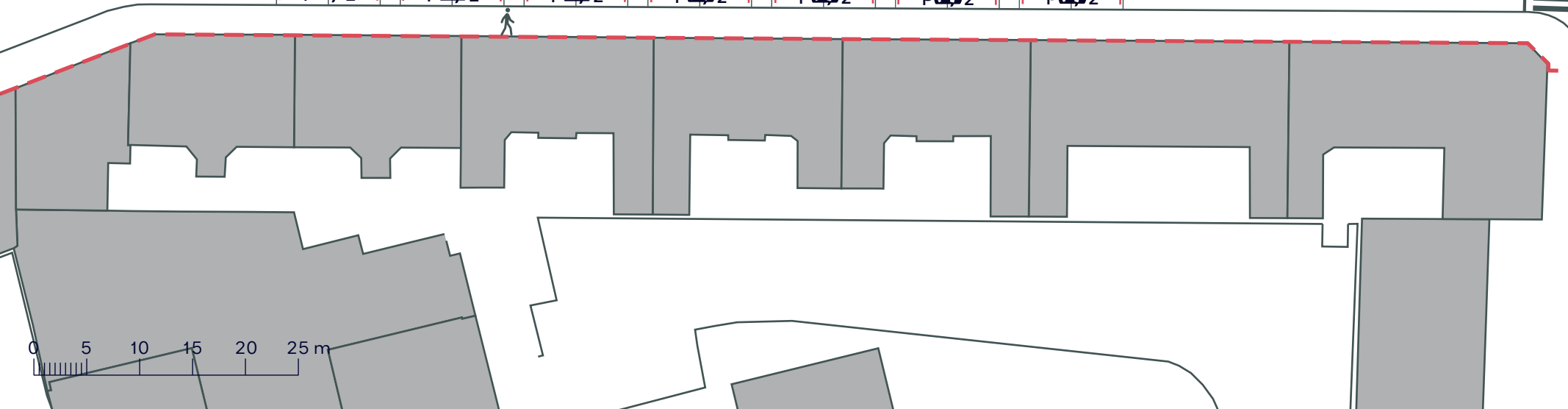




MELCHIORS PLADS



NORDRE FRIHAVNSGADE



STRANDBOULEVARDEN

--- Anlægsområde

Fortov

Træ

Busstoppested

NORDRE FRIHAVNSGADE, CYKELGADE

Østerbro

Eksisterende forhold

BILAG 3E

