


Sorteringspunkter, begrønning og lokale opholdssteder på Christianshavn



Denne delrapport er første del af en indsats om forslag til placeringer af Københavns Kommunes sorteringspunkter (sortering af affald til genanvendelse) samt forslag til lokaliteter til mere begrønning (træer, facader, lommepark mv.) – og muligheder for ophold – og ro. Næste del involverer de lokale beboere og erhverv.



Indledning

Københavnerne skal kunne sortere deres affald nemt og tæt på deres bolig. Derfor opretter Københavns Kommune op mod 750 nye steder i byen, sorteringspunkter, hvor borgerne kan sortere deres husholdningsaffald. Mindst 50 af disse skal placeres i Indre By og på Christianshavn. Sorteringspunkterne kan være enten nedgravede beholdere, kuber eller affaldsskjul, alt efter hvad der passer til den enkelte bydel. Alle sorteringspunkter får åben adgang for alle.

Frem til midten af 2022 skal kommune, lokaludvalg, miljøpunkt og borgere i enkelte bydele sammen finde steder til de nye sorteringspunkter.

Allerede nu kan alle borgere og interessenter være med til at bestemme, hvor de skal placeres

– der er tre muligheder:

1. [Foreslå en placering på kortet](#). Du har her mulighed for at indtegne punkter, hvor du synes at det vil være en god idé at placere et sorteringspunkt.
2. For hver bydel bliver der lavet et udkast, der viser mulige placeringer af sorteringspunkter og du kan give dine kommentarer til denne plan. Følg med på <https://www.kk.dk/sorteringspunkter> eller hos dit lokaludvalg eller miljøpunkt for at se, hvornår udkastet er klar i din bydel. [Se alle 12 lokaludvalg her](#)

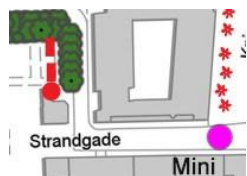
Kommunens arbejde med at anlægge de nye sorteringspunkter begynder i 2022 og varer frem til udgangen af 2023.

Christianshavns Lokaludvalg drøftede på deres møde den 24. februar sorteringspunkter på Christianshavn på baggrund af et mundtligt oplæg fra Teknik- og Miljøforvaltningen. Der var følgende bemærkninger i drøftelsen:

- Sorteringspunkterne skal være handicapvenlige. Det ser de ikke ud til at være, medmindre de graves ned.
- Kig på designet. Sorteringspunkterne vil virke voldsomme i gadebilledet.
- Designet pynter ikke. Det vil hjælpe, hvis man graver dem ned.
- Der har været opbakning til affaldssorteringsløsningerne, som forvaltningen i samarbejde med lokaludvalget satte op på Christianshavn som et forsøg. De står der endnu.
- Der mangler plads til sorteringspunkterne, fordi pladsen er optaget af parkeringspladser.
- Miljøgruppen vil gerne involveres i den videre drøftelse med forvaltningen om sorteringspunkter på Christianshavn.
- Hvis der skal skabes engagement om sorteringspunkterne, skal man skrive om dem i Christianshavneren og på Christianshavns Kvarter.
- Affaldsvandringer indgår i årsplanen for det lokale miljøarbejde på Christianshavn.

Indsatsen med ”bedre affaldssortering og udnyttelse”, 1-2 byvandring, information, og vejledning om muligheder for affaldssortering mv. fremgår af Miljøpunktets årsplan for det lokale miljøarbejde 2021, og er støttet af Christianshavns Lokaludvalg og Indre By Lokaludvalg.

Muligheder for skraldespande og affaldssortering ved Strandgade.



Turen startede ud i Strandgade 14, gennem baggården. Denne meget lille baggård, som er forbeboerne i nr. 14, giver ikke mulighed for tilstrækkelig sortering af affald til genanvendelse.

Ejendommens beboere har i alt 9 spande:

- 3 rest
- 2 bioaffald
- 1 plast
- 1 papir
- 1 elektronik

Spande tømmes via adgang fra Strandgade 12.

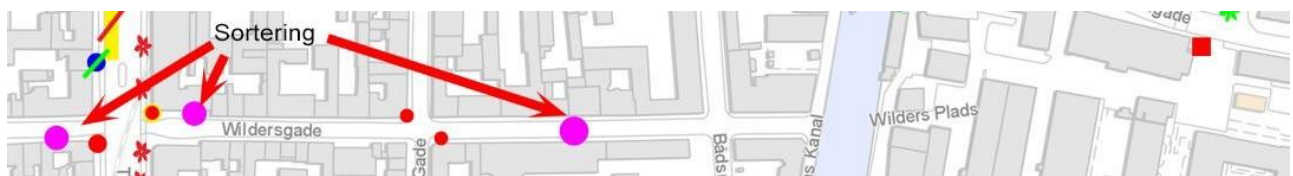
Miljøpunkt har indberettet ejendommen nr. 14 i Strandgade, som en ejendom, der mangler mulighed for at sortere affald til genanvendelse til Københavns Kommune, projektet for etablering af sorteringspunkter.



Figur 1: I den smalle baggård skal beboerne sortere deres affald.

Herefter gik turen gennem gården til Wildersgade 21, som har en større affaldsgård. Flere af de tilstødende ejendomme har ikke. Brugere af denne affaldsgård har ikke mulighed for eller ønsker ikke at åbne op for, at beboerne i nr. 14 kan benytte den til genanvendeligt affald.

Mulige sorteringspunkter i Wildersgade



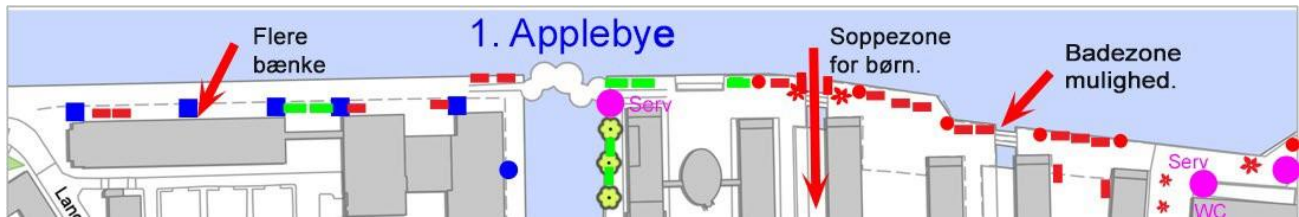
For at lette affaldsbyrden for beboerne i området omkring Wildersgade og Strandgade stiller vi forslag om at nedgrave affaldsbeholdere i Wildersgade, syd for Torvegade, samt ensrette gaden fra Torvegade. I Wildersgade er der mulighed for tre forskellige placeringer af sorteringspunkter, se kortet ovenfor.

Derudover blev der også foreslået sorteringspunkt på hjørnet ved Torvegade og Overgade oven Vandet. Dette forslag er efterfølgende blevet udskrevet på baggrund af dialog med miljøgruppen.




Figur 2: Mulige punkter for sorteringspunkter ved Wildersgade. Ved hjørnet ved Strandgade og Wildersgade kan cykelparkeringen kan rykkes, så sorteringspunkterne nedgraves.

Skraldespande og bænke langs kajen.



I området langs havnekajen er der pt. ikke mange muligheder for at komme af med sit skrald eller for ophold ved havnen, medmindre man vil sidde på kajen. For ældre og folk med handicap kan dette være en udfordring. Nogle enkelte bænke er placeret i den vestlige del og ved kanalens indgang, men der mangler både bænke og skraldespande på hele strækningen. Strækningen bærer præg af at være et gennemgangsområde, med et stort uudnyttet potentiale for rekreativ brug. Der er blandt andet potentiale for at anlægge en badezone eller soppezone i området, så strækningen kan blive udnyttet optimalt.



Figur 3: Langs havnen er der ringe mulighed for at sidde eller komme af med sit skrald. Det betyder blandt andet af de få skraldespande som er opsat, er overfyldt og skraldet falder ud. Gangbroen over kanalen er meget smal og besværliggør trafik i begge retninger.

Derudover anbefaler vi en bredere gangbro, da der pt. kun er en smal gangbro, som bliver benyttet af både gående og cyklister i begge retninger. Dette besværliggør færdslen. Med en bredere gangbro vil der være plads til gennemgang fra begge retninger.

Begrønning af området omkring Appelbys Plads og Nicolai Egtveds Gade.



Fra Appelbys Plads og hele vejen ned langs kajen er der meget lidt grønt eller mulighed for ophold.

Ved Nicolai Egtveds Gade er der mulighed for at udvide det grønne areal således, at området også understøtter biodiversitet. Der er plantet buksbom, men dette kan erstattes af andre planter som kan forskønne området og gavne insektlivet i området.





Figur 4: Der mangler generelt begrønning af området omkring Nicolai Egtved Gade og Appleby Plads, som ligger hen med områder belagt med grus og lidt buksbom. Disse områder kan nemt omdannes til grønne lommeparker til rekreativ brug og understøttelse af biodiversitet.

Muligheder for affaldsspande og skraldesortering omkring området under Knippelsbro.




Under Knippelsbro er der opstillet bænke og under broen ligger en vinhandel. Desværre er der ingen skraldespande i området og det er derfor svært for både vinhandlens gæster og almindelige besøgende at komme af med deres affald. Ved siden af broen er der stoppested for havnebussen, men heller ingen skraldespand. Vi anbefaler at der opsættes op til fleres affaldsspande i området, så både vinhandlens gæster, rejsende med havnebussen og gående kan komme af med deres affald. Vi ved endnu ikke om området er offentligt, privat eller fredet.



Figur 1: Der er ingen affaldsspande i området under Knippelsbro, selvom området er godt benyttet, både af passagerer til havnebusser og som opholdssted for folk.

Ved Udenrigsministeriet

Ved Udenrigsministeriet på den anden side af Knippelsbro, er der hverken mulighed for ophold eller affaldsspande. Det er tidligere blevet nævnt at dette skyldes sikkerhedsmæssige årsager, men vi vil anbefale, at der som minimum bliver opstillet skraldespande på strækningen. Samtidigt er området meget bart, bortset fra to enkelte facadebeplantninger. Vi vil derfor også anbefale, at mulighederne for at plante nogle træer her bliver undersøgt.



Figur 2: Ved Udenrigsministeriet er der ikke mulighed for at komme af med sit skrald eller se på natur.

Enkelte steder mangler der muligheder for at komme af med affald.

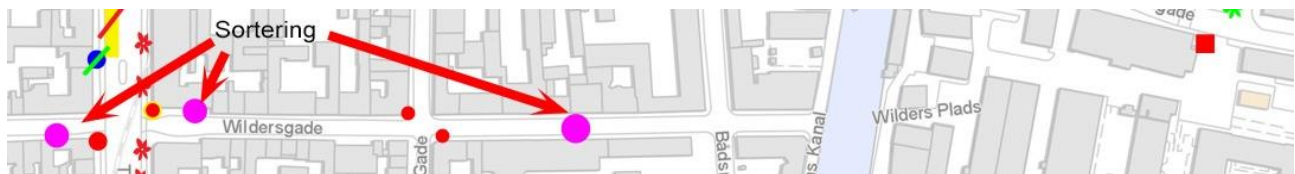


Det kan blandt andet ses her ved Christianshavns Kanal, hvor der er mulighed for ophold men ingen skraldespande. Også på den anden side af kanalen mangler der affaldsspande.



Figur 3: Ved kanalen er der mulighed for ophold, men ikke for at komme af med sit skrald.

Mulige sorteringspunkter i Wildersgade



Som tidligere nævnt er der forslag om at anlægge sorteringspunkter i Wildersgade. Man kan nedgrave affaldsbeholdere i Wildersgade, syd for Torvegade og/eller ved Strandgade 32.




Figur 4: Mulige punkter for sorteringsspots ved Wildersgade. Ved hjørnet ved Strandgade og Wildersgade kan cykelparkeringen kan rykkes og sorteringspunkterne nedgraves.

Muligheder for ophold, bænke og begrønning.



Langs hele kajen er der mulighed for flere træer og bænke. Området er meget velbenyttet i sommermånederne, men mangler steder hvor folk kan sidde. Samtidig er stykket meget bart, hvilket kan afhjælpes med beplantning af træer langs kajen.

På grund af det store besøgstyk langs kajen, vil vi også anbefale etablering af offentlige toiletter. Der bliver ofte urineret langs facader og i kælderskakter, hvilket er til stor gene for områdets beboere og tærer på bygningerne.



Figur 5: Området langs kajen er velbesøgt, både til badning i havnen og til generelt ophold. Det er dog ikke indrettet med de fornødne faciliteter, til at efterkomme så stort et besøgstyk som området har i sommermånederne.

Badezone ved Asiatisk Plads




Kajen og området omkring, bliver også benyttet som bade facilitet i sommermånederne, hvilket ikke er meningen. Vi anbefaler derfor at undersøge mulighederne for at etablere badezone ved Asiatisk plads, da det kunne give en bedre brug af pladsen, som i forvejen indeholder både bænke, cykelstativer og beplantning. Dog skal der etableres badestiger og vandet ved den indre mole skal oprensnes.



Figur 6: Badezone kan anlægges ved Asiatisk Kaj, hvis der kan opsættes ordentlige bade faciliteter og vandet ved den indre mole bliver renseset.

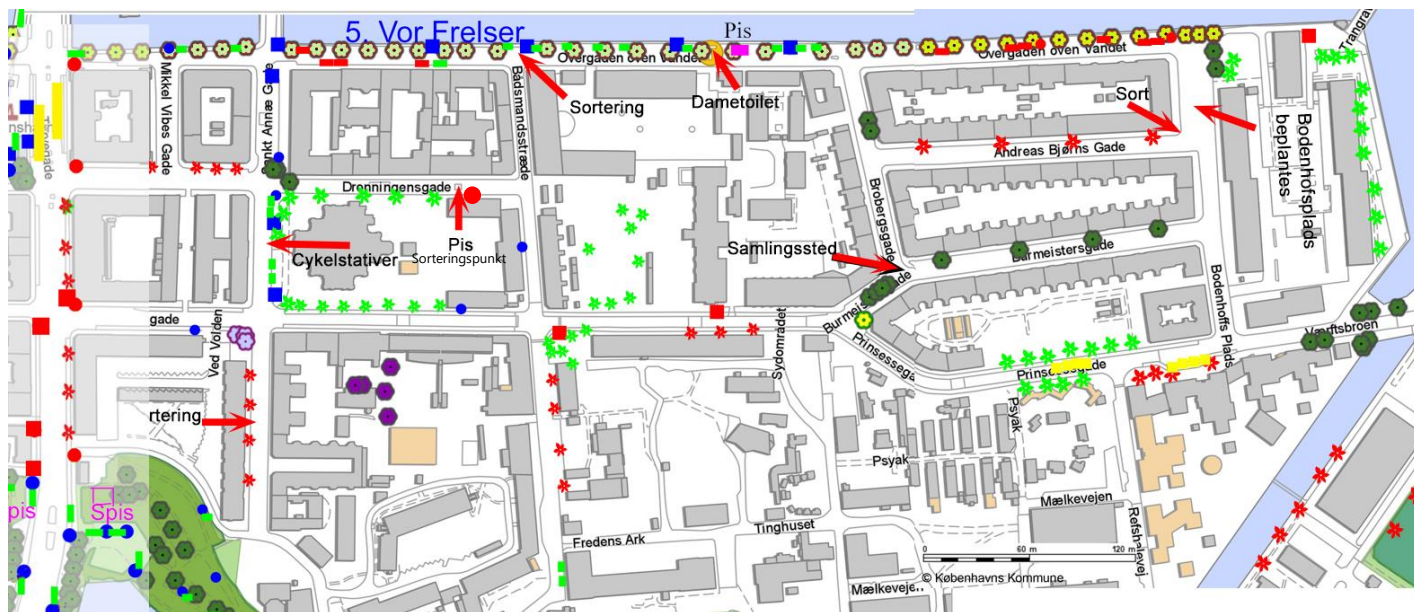
Soppezone ved Gammel Dok, Statens Værksted for Kunst.

Ved Gammel Dok, ligger to små lave vandområder, hvor der nemt kan laves soppezoner til børnefamilier. Samtidig er der lagt træbjælker ud, som gør det muligt at opholde sig der. Området mangler dog skraldespande. Dele af området kan gøres grønnere, enten ved hjælp af plantekasser eller træer, hvor man kan opholde sig. Det vides ikke om området er offentligt eller privat forvaltet.



Figur 7: De to lave vandområder ved pladsen er ideelle til soppezoner for børnefamilier.

Byvandring den 10.05, 2021 i området fra Torvegade til Bodenhoffs Plads.



Ved tredje byvandring den 10.05 2021 var der repræsentanter til stede for Miljøgruppen, Christianshavns Lokaludvalg samt Miljøpunktet. Turen koncentrerede sig om området omkring Torvegade til Bodenhoffs Plads, gengivet på kortet ovenfor. Fokusområder var beplantning, bænke, skraldespande og sorteringspunkter, samt lokationer for mulige toiletter.

Tilstede fra Miljøgruppen, Christianshavn:

- Kirsten V. Andersen
- Marie Markus
- Anne Poulsen
- Sven Aage Schiermacher og hustru

Tilstede fra Miljøpunkt, Indre By og Christianshavn:

- Cæcilie Ryhl Olsson

Tilstede fra Teknik – og miljøforvaltning, København:

- Thomas Brydensholt Hansen

Signaturforklaring til alle delplaner for det gamle Christianshavn:

Signaturerne er udtaget fra kommunens Københavnkort og alle signaturerne vist her til højre standard i Københavnkortet.

rudover har jeg fremstillet ekstrasignaturer til brug for angivelse af elementer i juldystyrplanerne. Svend Aage Schiermacher, 2021

- Eksisterende runde affaldsbeholdere
- Eksisterende firkantede affaldsbeholdere
- ★ Eksisterende beplantning
- Eksisterende busholdepladser
- Eksisterende bænke

Alle elementer med rød farve er forslag til nyetablering de har samme form som ovennævnte.

Endelig er elementer der er overstreget med rød streg forslag til neologjelse af eksisterende elementer af vejudstyr.

Tegningerne er alle i ca. 1: 2500

- Affs = Affaldssorteringsanlæg
- Spis = Spisemulighed ved bord og bæk.
- WC = Toiletmulighed, evt. efter forespørgsel
- Pis = Pissoir
- Serv = Servering udendørs af mad
- VP = vandpost
- HJ = Hjertestarter, udendørs eller andet.
- VV = vejviser, som stander eller som info-kort

- Glas = Glascontæner
- Leg = Lejepladser
- Monu = Monumenter

Allt der er markeret med højrodt er vores forslag til anbringelse af nye udstyrselementer på vejene og i byrummet. enten tilføjes der en tekst eller følgende gælder.

- Rund affaldskurv
- Firkantet affaldskurv
- Bænk
- ★ Beplantning.

7


Alle kort er i samme målestokforhold: ca. 1: 2500.

Svend Aage Schiermacher foråret 2021

Muligheder for affaldsspande og sorteringspunkter, Overgaden oven Vandet.



Kajen ved Overgaden oven Vandet har gode muligheder for siddepladser, men flere steder, især i den vestlige ende mangler der mulighed for at komme af med sit affald. Derudover kan man se at mange benytter de offentlige affaldsspande til at komme af med deres private husaffald, hvilket gør at de bliver fyldt meget hurtigt og flyder over med skrald. Ved at inddrage en parkeringsplads overfor Overgade oven Vandet nr. 50 kan man anlægge et sorteringspunkt, som både kan benyttes af bådejere og beboere i området. Der vil samtidig også være plads til bænke på begge sider af sorteringspunktet.



Figur 2: Et sorteringsspot ved hjørnet af Bådsmansstræde og Overgaden oven Vandet vil aflaste de kommunale skraldespande.



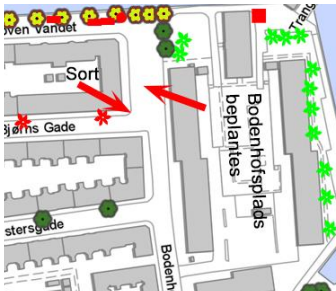
Figur 3: Affaldsspandene ved hver bænk er fjernet, men ingen nye er opsat.

I den vestlige ende op til Bodenholfs Plads er skraldespande blevet fjernet, men ikke erstattet af nye. Dette medfører at folk efterlader deres affald ved bænkene, i stedet for i skraldespandene længere nede ad gaden. Vi anbefaler derfor også, at man opsætter skraldespande ved hver bænk i den

Miljøpunkt Indre By & Christianshavn, Brolæggerstræde 14A, stuen, 1211 København K., miljopunkt@a21.dk, 3393

vestlige del af kajen.

Muligheder for sorteringspunkter, Bodenholfs Plads.



Ved Bodenholfs Plads er der allerede etableret en glascontainer og det vil derfor give mening også at anlægge et sorteringspunkt for affald her. Det skal dog bemærkes at gårdene omkring pladsen har god mulighed for affaldssortering i gårdene.



Figur 4: To muligheder for anlæggelse af sorteringspunkt på Bodenholfs Plads.

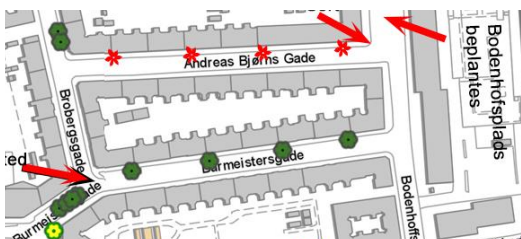
Mulighed for begrønning og sorteringspunkt ved Sankt Annæ Gade.

Ved Sankt Annæ Gade 53 kan man inddrage to parkeringspladser til brug til sorteringspunkt. Derudover er gaden meget bar og vi anbefaler, at man ved samme lejlighed får plantet fire træer, to på hver side af sorteringspunktet.




Figur 5: Ved Skt. Annæ Gade kan man anlægge et sorteringspunkt, samt beplantning.

Muligheder for begrønning ved Andreas Bjørns Gade

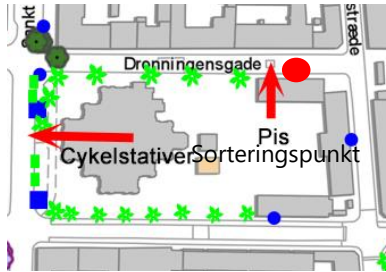


Ved Andreas Bjørns Gade er der ingen træer, mens der i gaden ved siden af, Burmeister Gade er plantet træer af boligforeningen. Gaden ser bar ud og vi opfordrer til, at der bliver taget kontakt til boligforeningen og spurgt, om de ønsker beplantning af gaden.



Figur 6 Andreas Bjørns Gade (venstre), sammenlignet med Burmeister Gade (højre).

Muligheder for anlæggelse af sorteringspunkt, pissoir og cykelstativer ved Dronningens Gade og Vor Frelser Kirke.



Ved Dronningens Gade oplever beboerne store gener fra Christianias besøgende, som tisser op af deres facadebeplantning. De foreslår selv et pissoir på den anden side af vejen, som alternativ. Derudover kan der her også anlægges et sorteringspunkt, da omkringliggende ejendomme ikke har et særligt stort gårdareal. Sorteringspunktet kan lægge i forlængelse af pissoir.



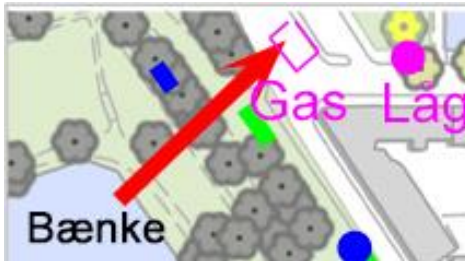
Figur 7 Beboerne på Dronningegade ønsker ikke hjælp til at gøde deres facadebeplantning, og foreslår derfor at man opstiller et pissoir på den anden side af vejen.

Samtidig er området præget af mange cykler, da der er skoler. Foran Vor Frelser Kirke anbefaler vi et cykelstativ, så de cykler som i forvejen bliver stillet der, fylder mindre i gadebilledet.



Figur 8: Cykler fra skoler og besøgende fylder i gadebilledet.

Muligheder for skraldespande og affaldssortering i området mellem Torvegade og Christianshavns Vold.

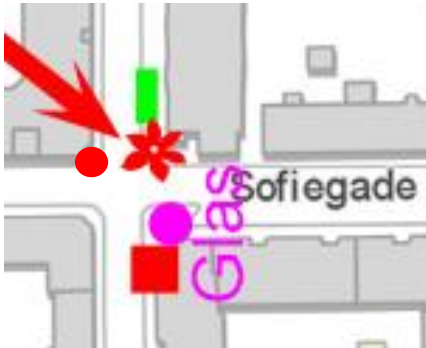


Ved hjørnet ved Overgade oven Vandet nr. 2, er der mulighed for at nedlægge to p-pladser ved volden, hvor et muligt sorteringspunkt kan opføres. Dette ligger ved en P-plads, hvor både almindelige og elektriske biler parkeres. Udover at ligge mellem boligkvarterer, vil placeringen også gavne Fedtekælderen, værested for hjemløse, som ellers ikke har mulighed for affaldsdeponering i nærområdet.



Figur 9: Forslag til nedlæggelse af to alm p-pladser for affaldssorteringspunkt.

Mulighed for affaldssortering og begrønning på hjørnet af Sofiegade og Dronningensgade



På hjørnet ved Sofiegade og Dronningensgade ved institutionen Sofiegården, anbefaler vi at lægge et sorteringspunkt. Placeringen er vist på billedet til højre. Miljøgruppens undersøgelser peger på der ikke lægger nogle elkabler i jorden her og det vil der for være mulighed for at etablere et nedgravet sorteringspunkt. Alternativt, anbefaler vi at anlægge et sorteringspunkt på modsatte hjørne ved glascontaineren. Vi vil opfordre til at sammentænke sorteringspunkterne med eksisterende sorteringsløsninger, så beboere i området kan få deponeret alt deres affald samme sted.

Derudover er det også bemærket, at anlæg af sorteringspunkter ikke skal interferere med beboerhusets have, som ligger på hjørnet overfor den nuværende glascontainer.



Figur 10: Muligt sorteringspunkt på hjørnet af Sofiegade og Dronningensgade, ud for institution Sofiegården, som vist på højre billede. Dette er vores primære forslag til placering, alternativ kan det anlægges på modsatte hjørne ved glascontaineren, se venstre billede.

Mulig placering af sorteringspunkt på hjørnet ved Prinsessegade og Christianshavns Voldgade.



På hjørnet af Prinsessegade og Christianshavns Voldgade er der etableret et stort areal til gående. Noget af pladsen kan inddrages til sorteringspunkt, uden det vil forstyrre gående. Der er tvivl om hvorvidt fortovet er privat eller kommunalt og dette skal undersøges, såfremt der ønskes at anlægges et sorteringspunkt her. Alternativt kan en del af vejen ved Christianshavns Voldgade inddrages og sorteringspunktet anlægges der.



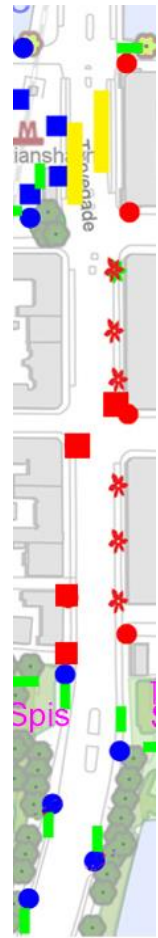
Figur 11: Mulig placering for nyt sorteringspunkt. Der vil være god plads for gående.

Mulige placeringer af nye skraldespande ved Torvegade

Ved indgangen til Amagergade og hele vejen ned til torvet oplever beboerne store gener på grund af de mange restaurationer og manglende skraldespande. Restauranterne er populære for både turister og besøgende fra og til Christiania, som ønsker en hurtig bid mad.


På hele strækningen mellem torvet og Amagergade findes ingen skraldespande og vi foreslår derfor at opsætte to skraldespande ved indgangen til Amagergade, samt flere skraldespande langs gadens venstre og højre side ned lang Torvegade til Christianshavns Torv.

Derudover bærer gaden også præg af, at der ikke er noget beplantning. Vi vil derfor foreslå at op til seks træer plantes på højre side af vejen.



Figur 12: Som det fremgår af billedet, findes der masser af restaurationer på strækningen mellem Amagergade og Christianshavns Torv, men ingen skraldespande.

Mulig placering af bænke ved Overgaden oven Vandet.



Ved Overgaden oven Vandet er der på nuværende tidspunkt afsat plads til udeservering for restauranter og der er allerede en del bænke samt skraldespande. Området er populært og ofte er der ikke nok siddepladser for besøgende, som ikke er café-gæster. De offentlige bænke er placeret således, at der er god plads og man kan derfor overveje at indsætte ekstra bænke i de tre områder, hvor der er mulighed for det. Når der kommer flere bænke i alle mellemrum mellem træerne, vil de også danne "beskyttelse" for gående langs bolværket for trafikken. Dette vil ikke påvirke mulighederne for parkering langs strækningen.



Figur 13: En del plads ligger ubrugt hen i områderne omkring bænkene



Bilag 1

Referat fra møde den 24. februar 2021 i Christianshavns Lokaludvalg – om "Sorteringspunkter" (sag nr. 3) og (sag nr. 4) "Ønsker til byudstyr, træer mv. i byrummet"; <https://www.kk.dk/node/14426/24022021/edoc-agenda/4048b6a2-d1ab-4951-b541-f07e4cfbabb3>

Sag nr. 3 om sorteringspunkter; <https://www.kk.dk/node/14426/24022021/edoc-agenda/4048b6a2-d1ab-4951-b541-f07e4cfbabb3/c2135c1f-04d6-4526-b9f4-7e584491ccf9> og

Sag nr. 4 om "Ønsker til byudstyr, træer mv. i byrummet"; <https://www.kk.dk/node/14426/24022021/edoc-agenda/4048b6a2-d1ab-4951-b541-f07e4cfbabb3/4a05341e-bb5c-4be6-8a44-676e4eb51bf3>

Orientering om et projekt der vedrører Vej-/Byudstyr

7. februar 2021

Christianshavn lokaludvalg igangsatte for år tilbage, et arbejde omkring en vision for Inderhavns fremtid, som følge af en beslutning om, at Inderhavnen skulle transformeres fra en industrihavn til en fritidshavn. En sådan vision blev tilvejebragt med betegnelsen København - en havn for alle, og blev senere godkendt af vores lokaludvalg og af andre lokaludvalg rundt om havnen. Den indeholdt bl.a. en registrering af faciliteter/havneudstyr for de sejlene, og en ønskeliste for en række faciliteter og andre foranstaltninger, som man gerne så iværksat.

Nu har Christianshavns lokaludvalg udbedt sig en registrering af affaldsbøtter og beplantning langs hele Torvegade, og opgaven er henlagt til miljøgruppen. Jeg deltager i dette arbejde, og har fremskaffet detaljerede plantegninger, hvor vi kan foretage registreringer i.f.m. besigtigelse i marken, som det vist hedder. På disse tegninger har vi også tænkt os at indtegne ønsker for fremtiden.

Jeg har i den forbindelse foreslået, når vi nu er i gang, at vi udvider opgaven til at omhandle hele det gamle Christianshavn, så vi kan se tingene i en større sammenhæng, og at vi også inddrager andre faciliteter i vej- og bybilledet som f.eks. udeservering, bænke, toiletter, vandposter m.fl. Opgaven er allerede påbegyndt, og miljøgruppen vil så snart som muligt, samles til møder i byrummet, hvor vi gennemgår og prioriterer de sikkert mange gode forslag. På denne måde kan vi skabe et samlet billede af situationen i dag og ønskerne for fremtiden.

Måske ville det også være et godt katalog at kunne lægge frem ifm. det kommende kommunevalg, så borgerne kan se, at der også arbejdes med de små, men vigtige ting i vores alle sammens hverdag. Men så må vi også sørge for, at der kommer til at ske noget i nærmeste fremtid med at indfri en del af ønskerne. Her tror jeg på, at forvaltningen og forskellige institutioner vil vise velvilje, så ønskerne kan se dagens lys. Samtidig kunne vi måske bede velvillige til at donere noget af udstyret, således som man ser andre steder. F.eks. en velplaceret bänk, plantning af en række træer el.l., med en oplysning om, at dette er foræret af folk, der er glade for deres bydel, eller virksomheder eller institutioner, der synes at de godt vil gøre noget for Christianshavnerne.

Endelig kunne det tænkes, at vi også kunne få Indre Bys lokaludvalg med på ideen, således at helle city vil få en samlet gennemgang af vej- og byrumsudstyr, og efterfølgende udbedring af manglerne.

Med venlig hilsen

Svend Aage Schiermacher



Bilag 2 - Kort over ejendomme med udfordringer i forhold til affaldssortering.

kortet viser ejendomme med udfordringer i forhold til affaldssortering i egen gård.
Senest opdateret den 16.04.2021.

