



SJÆLLANDSGADE

DAGINSTITUTION  
FORFATTERHUSET

Projektområde

Opholdsareal

Opholdsareal

DAGINSTITUTION  
KASTANIEHUSET

EDITH RODES VEJ


THIT JENSENS VEJ

0 5 10 15 20 m


Signaturforklaring

 Dobbeltrettet cykelsti

 Kørselsretning

 Nyt træ

 Brosten


 Gul OB-belægning

 Ledelinje

 Plantebed

Fælledparken - Guldbergshave, etape 2

 Lysmast

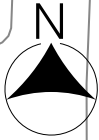
 Pullert

 Bænk/affaldskurv

Projektforslag  
(udmunding i Sjællandsgade)

Bilag 3A





EDITH RODES VEJ


PLEJECENTER  
KLARAHUS

VUGGESTUEN MØLLEHUSET  
Legeplads

DE GAMLES BY

MØLLEGADE

POPPELGADE



● Projektområde

Signaturforklaring

- Fællesti
- Fortov
- Græs
- Lav støttemur
- Lavning i græsset
- Buskplantning
- Cykelparkering

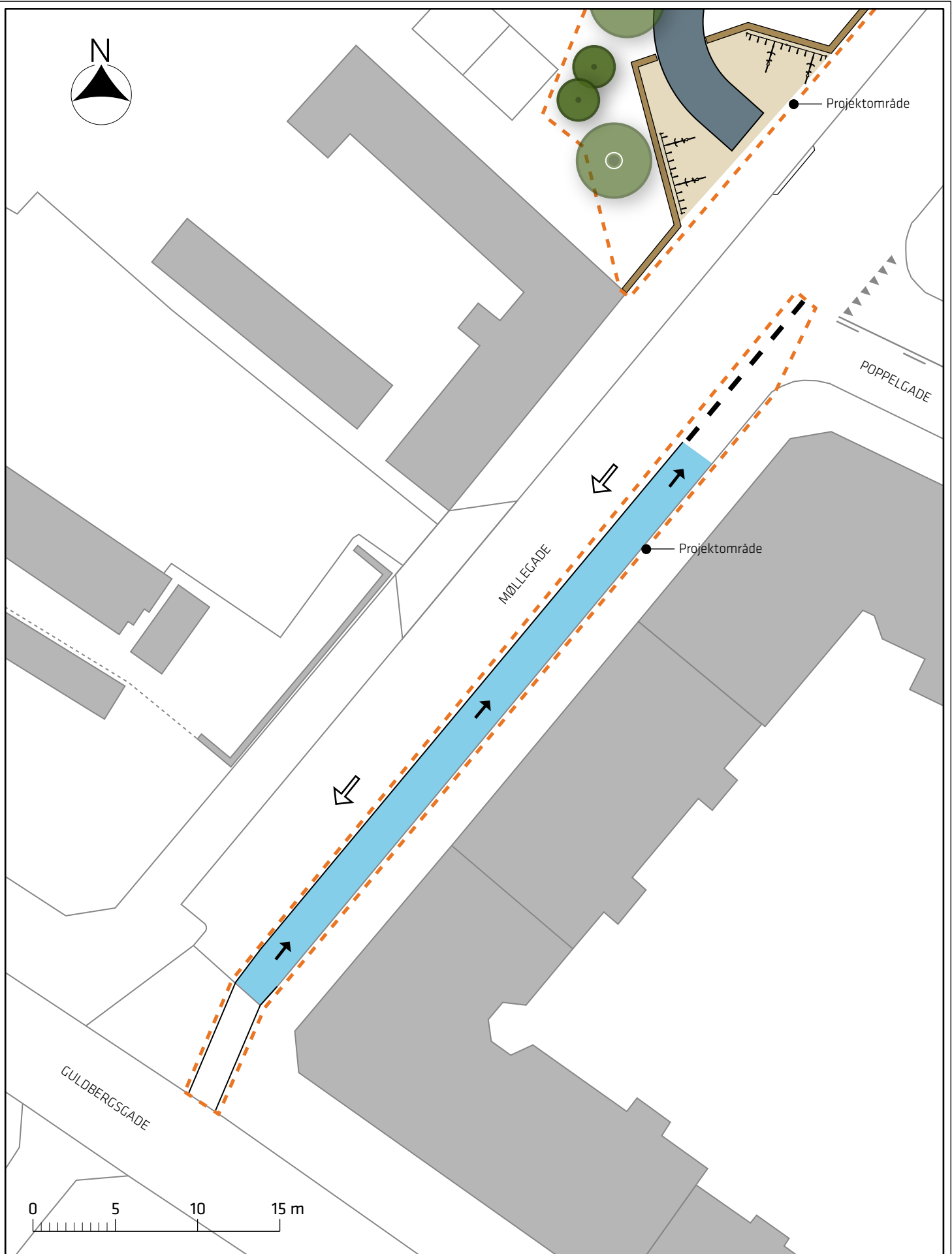
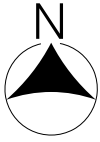
- Eks. belysning/ny lysmast
- Eks. træ/nyt træ
- Flyttet træ

### Fælledparken - Guldbergshave, etape 2

Projektforslag  
(udmunding i Møllegade)

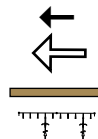
Bilag 3B





Signaturforklaring

- Modstrømscykelsti
- Fællesti
- Fortov



- Kørselsretning
- Kørselsretning (biltrafik)
- Lav støttemur
- Cykelparkering

Fælledparken - Guldbergshave, etape 2

- Eks. træ/nyt træ
- Flyttet træ

Projektforslag  
(Møllegade)  
Bilag 3C

