

Ikoniske træer på Nørrebro, ikke fuldstændig liste, se note nederst.		
Placering	Billede	Bemærkning
Tagensvej/Sjællandsgade		<p>Sumpeg fra 1985 Opfylder kriterie: 1, 3, 4, 5</p> <p>4: Vi har ikke mange sumpeg i København og de repræsenterer derfor en vigtig biologisk værdi.</p>

* Tilføjet til google kort:

https://drive.google.com/open?id=1JUigZicmqogpO3B8Y3FV_Q1UyUQ&usp=sharing

Tagensvej/Frederik
Bajers Plads



10 Lind fra 1933
Opfylder
kriterie: 1, 3, 4,
5

4: træernes
levealder og det
at de står i
grupper, gør at
det er et godt
levested for dyr.

De skærmer
mod trafikken

*

* Tilføjet til google kort:

https://drive.google.com/open?id=1JUigZicmqogpO3B8Y3FV_Q1UyUQ&usp=sharing

Møllegade indgang til
De Gamles By

Henrik Pontoppidans
Vej

De store gamle
solitære
kastanjetræer.

Og de 2 prunus(?)
buske ved
indgangsportalen, som
må være en speciel
sort.
Skal tjekkes for
sygdom.



Opfylder
kriterie: 1, 3, 4,
5

4: træernes
størrelse gør at
de er levesteder
for mange dyr.



* Tilføjet til google kort:

https://drive.google.com/open?id=1JUigZicmqgpO3B8Y3FV_Q1UyUQ&usp=sharing






* Tilføjet til google kort:

https://drive.google.com/open?id=1JUigZicmqogpO3B8Y3FV_Q1UyUQ&usp=sharing

<p>Sjællandsgade</p>		<p>ca. 22 Krimlind fra 1900 Opfylder kriterie: 1, 2, 3, 4, 5 2: træerne skaber et lokalt åndehul da de skaber et rum og afgrænser det grønne areal fra trafikken. 4: træernes levealder og det at de står i række, gør at det er et godt levested for dyr.</p> <p>*</p>
<p>Sjællandsgade/Guldbergsgade</p>		<p>Opfylder kriterie: 1, 2, 3, 4, 5 2: træerne skaber et lokalt åndehul da de skaber et rum og afgrænser arealet fra trafikken. 4: Det at de står i en gruppe, gør at det er et godt levested for dyr.</p> <p>*</p>

* Tilføjet til google kort:

https://drive.google.com/open?id=1JUigZicmqogpO3B8Y3FV_Q1UyUQ&usp=sharing

<p>Sjællandsgade/bag ved Simeons Kirke</p>		<p>Storbladet lind fra 1930 Opfylder kriterie: 1, 3, 4, 5 4: træets levealder og dets størrelse gør at det har en stor biologisk værdi</p> <p>*</p>
<p>Sjællandsgade/Stevns- gade</p>		<p>Hestekastanje fra 1900 Opfylder kriterie: 1, 3, 4, 5</p> <p>4: træets levealder gør at det er et godt levested for dyr.</p> <p>*</p>
<p>Sjællandsgade/ved kirken</p>		<p>Lind fra 1918 Opfylder kriterie: 1, 3, 4, 5 4: træets levealder gør at det er et godt levested for dyr.</p> <p>*</p>

* Tilføjet til google kort:

https://drive.google.com/open?id=1JUigZicmqogpO3B8Y3FV_Q1UyUQ&usp=sharing

Guldbergsgade/Arresø
gade



4 Platan fra
1950
Opfylder
kriterie: 1, 3, 4,
5, 6
4: træernes
størrelse og det
at de står i en
gruppe, gør at
det er et godt
levested for dyr
og skaber et
godt
mikroklima.
Platantræer får
desuden frugter
og de skal
bevares for at vi
får en høj
diversitet i
træarter.

*

Jagtvej





Ca. 40 lind fra
1905
Opfylder
kriterie: 1, 2, 3,
4, 5
2: træerne langs
jagtvej/kirkegår
den er ikoniske
da de er meget
gamle og er et
vartegn som
folk forbinder
med gaden.
4: deres
placering gør at
der skabes en
grøn kile langs
jagtvej hvor
insekter kan
spredes.

*



* Tilføjet til google kort:

https://drive.google.com/open?id=1JUigZicmqogpO3B8Y3FV_Q1UyUQ&usp=sharing

<p>Stefansgade/Nordbanegade</p>		<p>Park lind fra 1934, 1980, 2001 (antal?) Opfylder kriterie: 1, 3, 4, 5 4: træets levealder og dets størrelse gør at det har en stor biologisk værdi. Det at de står i en samlet gruppe, bidrager yderligere til at styrke biodiversiteten.</p> <p>*</p>
<p>Allersgade</p>		<p>6 kejserlind fra 1983 Opfylder kriterie: 1, 3, 4, 5 4: træernes levealder og det at de står i gruppe, gør at det er et godt levested for dyr.</p> <p>*</p>



* Tilføjet til google kort:

https://drive.google.com/open?id=1JUigZicmqogpO3B8Y3FV_Q1UyUQ&usp=sharing

<p>Gormsgade/Dagmarsgade</p>		<p>Platan fra 1990 Opfylder kriterie: 1, 3, 4, 5, 6 4: træets store krone skaber levested for mange dyr *</p>
<p>Baldersgade</p>		<p>Park-lind fra 1900 Opfylder kriterie: 1, 3, 4, 5 4: træets store krone og dets høje alder, gør at det er levested for mange dyr *</p>



* Tilføjet til google kort:

https://drive.google.com/open?id=1JUigZicmqogpO3B8Y3FV_Q1UyUQ&usp=sharing

<p>Nannasgade/Baldersgade</p>		<p>Opfylder kriterie: 1, 2 3, 4, 5</p> <p>4: træernes størrelse og det at de står i en gruppe, gør at det er et godt levested for dyr.</p>
<p>Balders Plads</p>		<p>6 lind fra 1900</p> <p>Opfylder kriterie: 1, 2, 3, 4, 5</p> <p>4: træernes store krone og dets høje alder, gør at det er levested for mange dyr</p> <p>*</p>


* Tilføjet til google kort:

https://drive.google.com/open?id=1JUigZicmqogpO3B8Y3FV_Q1UyUQ&usp=sharing

<p>Overskæringen</p>		<p>Spidsløn fra 1960 Opfylder kriterie: 1, 3, 4, 5 4: træets størrelse gør at det er levested for mange dyr</p> <p>*</p>
<p>Bjelkes Allé/Stefansgade</p>		<p>Ask fra 1900 Opfylder kriterie: 1, 3, 4, 5 4: Træarten, træets store krone og dets høje alder, gør at det er levested for mange dyr og derfor er bevaringsværdigt</p> <p>*</p>



* Tilføjet til google kort:

https://drive.google.com/open?id=1JUigZicmqogpO3B8Y3FV_Q1UyUQ&usp=sharing

<p>Rungsted Plads</p>		<p>Opfylder kriterie: 1, 3, 4, 5</p> <p>4: træernes store krone og dets høje alder, gør at det er levested for mange dyr</p>
-----------------------	---	--



* Tilføjet til google kort:

https://drive.google.com/open?id=1JUigZicmqogpO3B8Y3FV_Q1UyUQ&usp=sharing

<p>Hillerødgade</p>		<p>10 lind fra 1934 Opfylder kriterie: 1, 3, 4, 5 4: træets høje alder gør at det er levested for mange dyr</p> <p>*</p>
<p>Jagtvej (parkeringsområde v. Thorsgade)</p>		<p>2 plataner fra 1980 (evt. flere af træerne men de er registreret forkert på KKkort) Opfylder kriterie: 1, 3, 4, 5 4: træernes store krone og deres høje alder, gør at det er levested for mange dyr</p> <p>*</p>




* Tilføjet til google kort:

https://drive.google.com/open?id=1JUigZicmqogpO3B8Y3FV_Q1UyUQ&usp=sharing

<p>Kapelvej</p>		<p>Lind fra 1886 Opfylder kriterie: 1, 2 (markerer indgangen til kirken), 3, 4, 5 4: træernes store krone og dets meget høje alder, gør at det er levested for mange dyr Desuden er der mange gamle værdifulde træer i området rundt om kirken og børneinstitution erne.</p> <p>*</p>
<p>Korsgade/Stengade</p>		<p>Opfylder kriterie: 1, 3, 4, 5</p> <p>4: trægruppen har stor betydning for biodiversiteten på Stengade</p> <p>*</p>

* Tilføjet til google kort:

https://drive.google.com/open?id=1JUigZicmqogpO3B8Y3FV_Q1UyUQ&usp=sharing

<p>Blågårds Plads</p>		<p>Ca. 55 lind fra 1899 Opfylder kriterie: 1, 3, 4, 5 4: træernes høje alder og at de er placeret i en gruppe, gør at det er levested for mange dyr *</p>
<p>Ravnsborggade/Sankt Hans Gade</p>		<p>Opfylder kriterie: 1, 3, 4, 5 4: Området har ikke meget andet grønt og træerne har derfor stor betydning for dyrelivet *</p>
<p>Birkegade/Egegade</p>		<p>3 Sumpeg fra 1976 og 1984 Opfylder kriterie: 1, 2, 3, 4, 5 2: lokalt mødested 4: træarten og deres placering et sted uden så meget grønt, gør at det er levested for mange dyr *</p>

* Tilføjet til google kort:

https://drive.google.com/open?id=1JUigZicmqogpO3B8Y3FV_Q1UyUQ&usp=sharing

By Oasen



Opfylder kriterierne: 1, 2, 3, 4, 6

2: de besøgende i ByOasen har et særligt forhold til disse tre træer der læner sig mod hinanden og beskytter ByOasen.

4: træarten og deres størrelse, gør at de bidrager med stor kvalitet til dyrelivet.

*

Desuden trægruppen med de karakteristiske sumpgran ved ByOasen og de gamle træer omkring inkl. dem ved Orangeriet/gården til 'Slottet'.



* Tilføjet til google kort:

https://drive.google.com/open?id=1JUigZicmqogpO3B8Y3FV_Q1UyUQ&usp=sharing





* Tilføjet til google kort:

https://drive.google.com/open?id=1JUigZicmqogpO3B8Y3FV_Q1UyUQ&usp=sharing

		
<p>Griffenfeldsgade/Kors gade</p>		<p>7 lindetræer (5 fra 1987 og 2 fra 1997) Opfylder kriterie: 1, 2, 3, 4, 5 2: lokalt mødested 4: trægruppens placering gør at det er levested for mange dyr *</p>

* Tilføjet til google kort:

https://drive.google.com/open?id=1JUigZicmqogpO3B8Y3FV_Q1UyUQ&usp=sharing

<p>Korsgade</p>		<p>Hestekastanje fra 1886 Opfylder kriterier: 1, 3, 4, 6</p> <p>4: træets alder gør at der lever mange dyr</p>
<p>Hans Tavsens Park</p>		<p>Der findes flere flotte ikoniske træer i Hans Tavsens Park. Opfylder kriterierne: 1, 2, 3, 4, 5, 6 2: de besøgende mødes ved træerne og bruger dem som pejlemærke 4: træerne styrker biodiversiteten da de er gamle, samt repræsentere vigtige arter</p>

* Tilføjet til google kort:

https://drive.google.com/open?id=1JUigZicmqogpO3B8Y3FV_Q1UyUQ&usp=sharing



* Tilføjet til google kort:

https://drive.google.com/open?id=1JUigZicmqogpO3B8Y3FV_Q1UyUQ&usp=sharing



* Tilføjet til google kort:

https://drive.google.com/open?id=1JUigZicmqogpO3B8Y3FV_Q1UyUQ&usp=sharing

<p>De Gamles By / Nordpolen</p>		<p>Se vedhæftede notat for registrering af træer ved Nordpolen. Der bør sættes en ekspert fra kommunen på at registrere alle de gamle værdifulde og sjældne træer i hele De Gamles By.</p> <p>200 år gammel hvidtjørn.</p> <p>Opfylder kriterierne: 1, 2, 3, 4, 5, 6</p> <p>2: træet er et kendetegn for de Gamles By og et pejlemærke for de besøgende.</p> <p>4: Da træet er gammelt, bidrager det i høj grad til biodiversiteten</p>
-------------------------------------	---	---

* Tilføjet til google kort:

https://drive.google.com/open?id=1JUigZicmqogpO3B8Y3FV_Q1UyUQ&usp=sharing

Skt. Johannes Kirke



De gamle træer ved kirken

Opfylder kriterie: 1, 2 (markerer indgangen til kirken), 3, 4, 5 4: træernes store krone og dets meget høje alder, gør at det er levested for mange dyr



Bag kirken findes en ikonisk træsætning med en to stammet lærketræ(?) og et løvtræ.

Træerne i dette område har fået fornyet relevans som balance til Panum-tårnet og den nyplantede skov/park i Københavns Universitet/Panum. De gamle træer giver ynde til det nye.

Note: Denne liste er ikke udtømmende og omfatter slet ikke alle træer, der allerede har anden status, som fx fredninger. Vi kan nævne Nørrebroparken og Assistens som eksempler på ting vi har udeladt.

* Tilføjet til google kort:

https://drive.google.com/open?id=1JUigZicmqogpO3B8Y3FV_Q1UyUQ&usp=sharing