







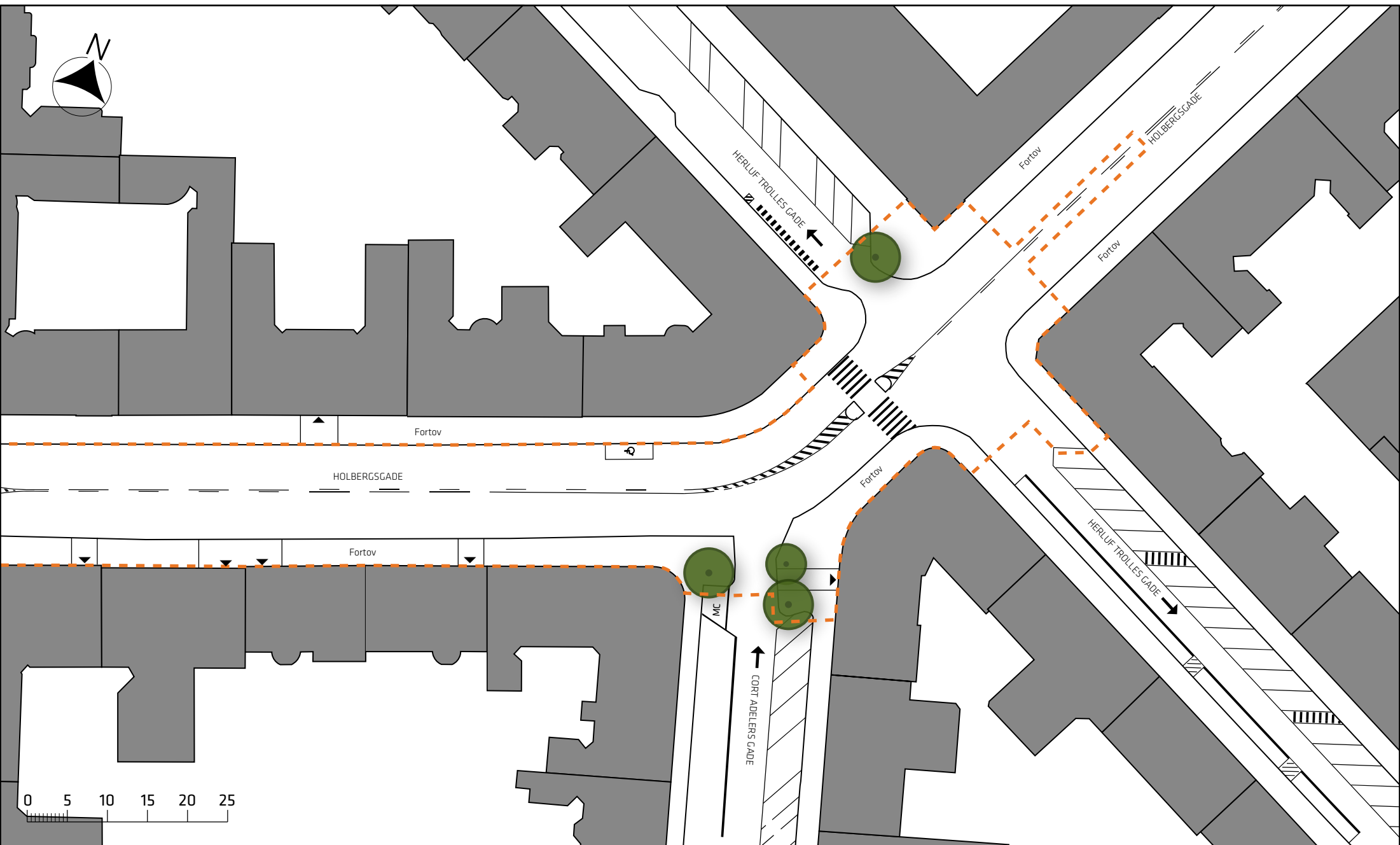
Signaturforklaring

-  Projektområde
-  Stoppested
-  Træ
-  Kørselsretning





Holbergsgade, bedre cykelforhold

Holbergsgade
Eksisterende forhold





Signaturforklaring

-  Projektområde
-  Træ
-  Kørselsretning
-  Af- og pålæsning ml. 9-16

Holbergsgade, bedre cykelforhold

Holbergsgade
Eksisterende forhold

