






NOTE:


Koter, koordinater og stationeringer er i m.
 Øvrige ubenævnte mål er i m.
 Koordinatsystem er angivet i System 34S, koter refererer til DVR90.
 Eksisterende forhold er vist nedtonet.


SIGNATURER:

-  Matrikelskel
-  Projekteret grussti
-  Belysningsmast

Tegningsnr.:	Rev.
13_4154_6_A4	0

Rev.	Dato	Tegn.	Godk.	Revisiøntekst	Rev.	Dato	Tegn.	Godk.	Revisiøntekst


Københavns Kommune
 Teknik- og Miljøforvaltningen
 Byens Fysik
 Islands Brygge 37, 2300 København S
 E-mail: byensfysik@tmf.kk.dk


 Hannemanns Allé 53 DK - 2300 København S Projekt nr.: 1100033515

Sti i Gyngemosen Linje,- afmærknings,- apertingsplan	Projektnr.:	Fasebenævnelse:	Dato:
	001359	Projektforslag	31.07.2020
Målforhold: 1:250 Tegningsformat: 297x840	Projekteret / tegnet:	Kontrolleret:	Godkendt:
	OHR	LBB	LBB
Målforhold: 1:250 Tegningsformat: 297x840		Projektleder i Københavns Kommune: Thea Kirstine Jeppesen Tegningsnr.: 13_4154_6_A4 Rev.: 0	

... \Transport\2018\1100033515 - KK Forbedrede cyke,Forhold i Tingbjerg\CAD\03 Drawing\1001359_13_4154_6...
 31-JUL-2020 11:18:00 RAMBOLL\OHR