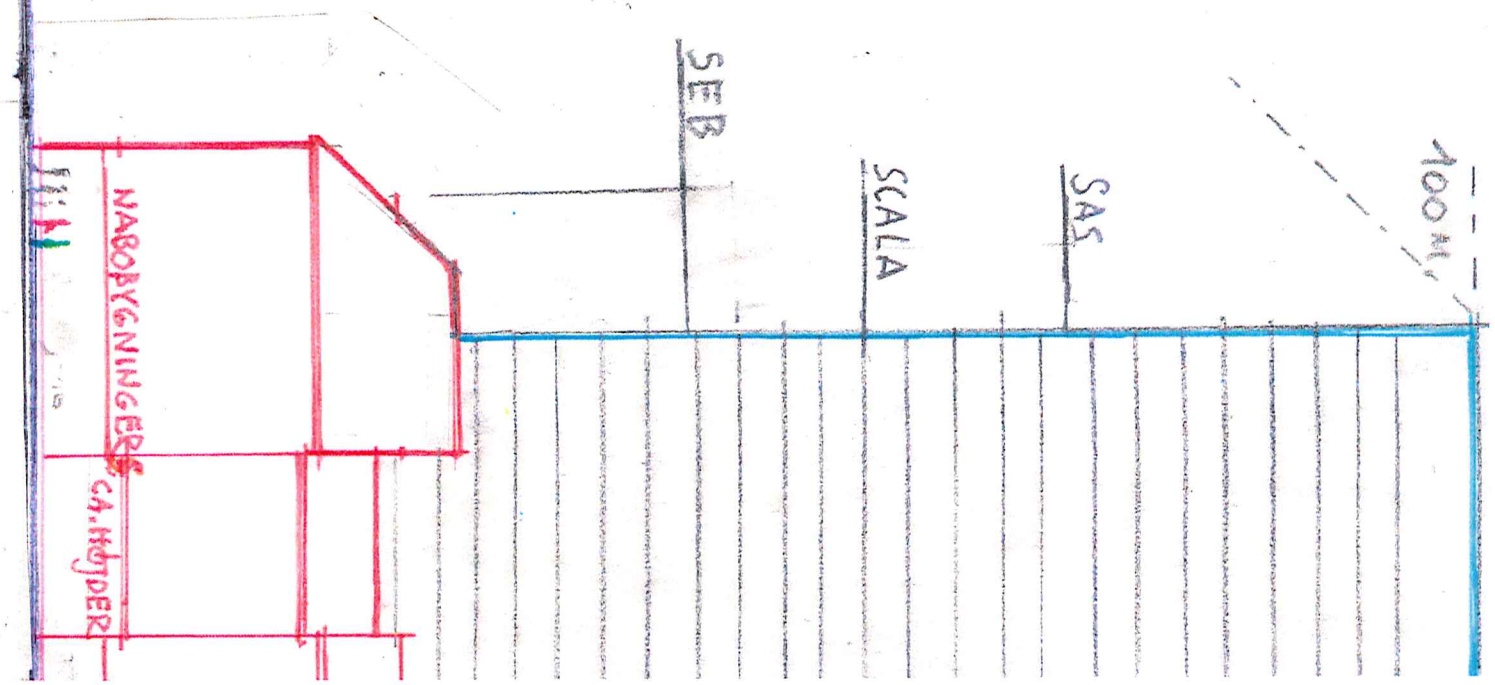


SEB


SCALA

SAS

100 M.



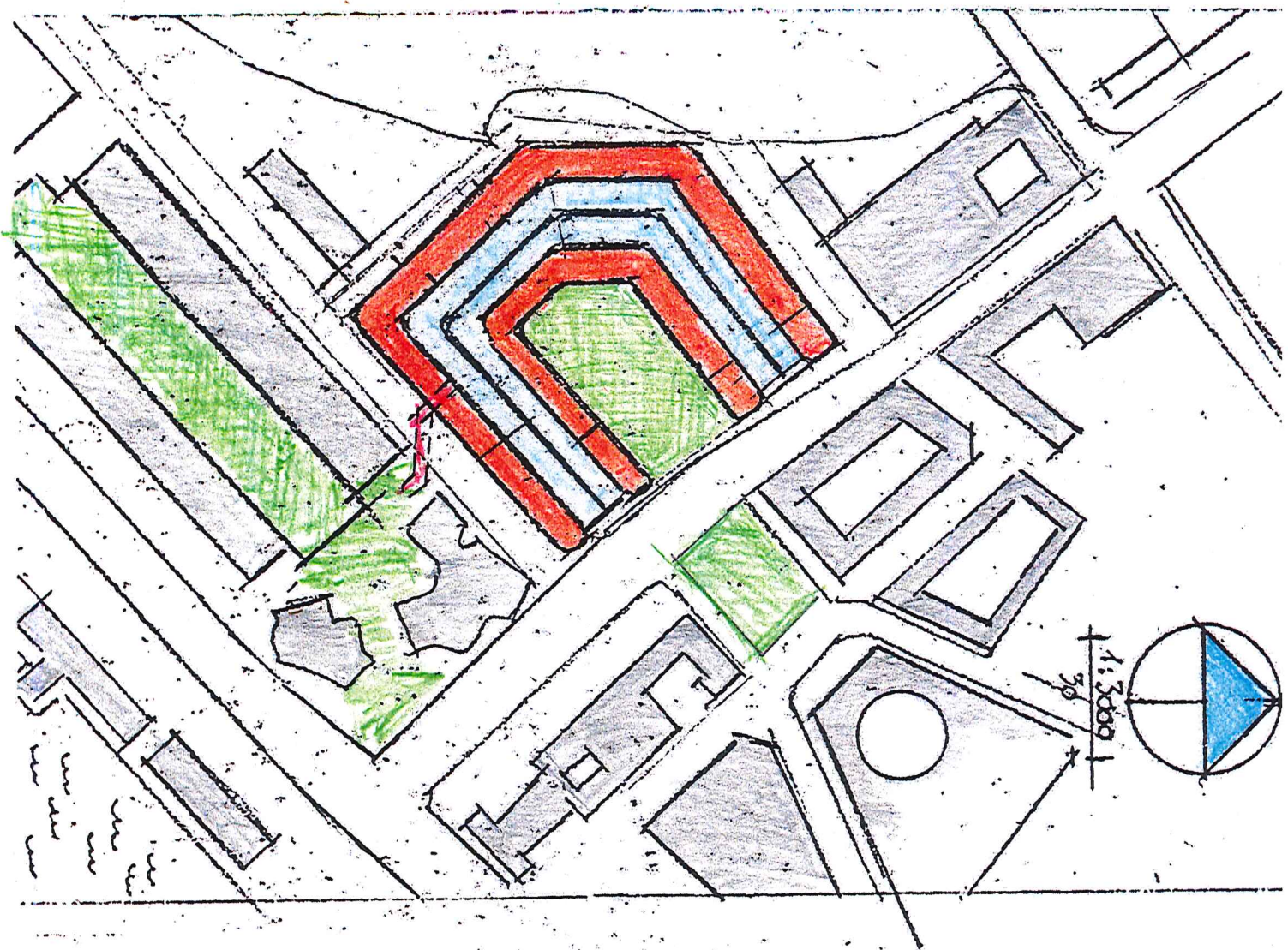
NABOBYGNINGENS
GAMBYDER



Visione storica documentata. Dettagli della ricostruzione ideata, studiata ed eseguita in rilievo da **ANGELO FINELLI** socio del Comitato per Bologna storica e artistica e della deputazione di Storia Patria per le provincie di Romagna. Trivie di Porta Ravennata: gruppo di 23 torri. Nomi da sinistra a destra: (le torri segnate in corsivo sono in parte esistenti) Orsi - Brancucci - *D* Pontecchio - *T*errafogoli - *V*ataliani - *A* bati - *G*arisendi - *B*ianucci da Medici - *A*sinelli - *Z*ovena - *O*seletti - *M*agaroli (porta di strada Maggiore) *G*arzoni - *U*baldini - *G*ozzadini - *B*anzi - *A*lbertoni - *L*uzzi - *D*alle Perle.

27/104/2016-12
Bianchi
Altre sono coperte.

BOLOGNA AI TEMPI CHE VI SOGGIORNO DANTE



Leg med arkader - og gør Postgården til en subtropisk bydel

Arkaderne udformes som gågader med livskabende butikker o.l. funktioner i stueetagen.

De glasoverdækkede arkader får et subtropisk klima uden blæst og med mulighed for en frodig plantevækst med klatreplanter, buske og træer. Bygningerne er fleksible i højden og i bredden.

På den måde kan bygningerne mod Bernstoffsgade og SFB blive meget lavere. Husdybder og bredder kan varieres efter behov til boliger, og fløjene sammenbygges til erhverv

Bebyggelseplanen

Park + Arkader udgør ca. 36 % af grundarealet, der er på 39.300 m². Parken er visuelt en forlængelse af Politiorvet.

En ny gå - og cykelforbindelse til/fra den grønne Highbline vil være oplagt. Underjordisk P-plads for biler og cykler. Bebyggelsesprocent med varierende bygningshøjder af hensyn til sine omgivelser: Ca. 350. Ved lokale sammenbygninger af fløjene kan den blive højere.

Arkitekt: Tage Henningsen:
Frivilligt arbejde.

5-4-16.

Notat om Bydelsplan og arkitekturpolitik

21-5-16

Alvorlige problemer:

På mødet 19 ds. om Arkitekturpolitik gjorde Stadsarkitekten+følge mig meget bekymret. Dette p.g.a. manglende bekymring for fejl-placerede højhuse. Kommuneplan 2015 indeholder ikke en en arkitekturpolitik for placering og udformning af højhuse, og politikerne dispenserer alt for ofte for bebyggelsesprocenter.

Næsten alle LU var til stede og protesterede mod fejlplacerede højhus, men det gjorde åbentbart ingen indtryk på Stadsarkitekten - dog foreslog hun til sidst et fællesmøde, hvor man skulle diskutere, udseende, vind- og solforhold, byrum m.m.- altså alt andet end fejlplaceringer.

Løsningsforslag:

Det glæder mig, at Arkitektoniske spilleregler er kommet med under Bydelsforslaget.

Det er de eneste våben, vi har overfor politikerne og embedsmændene

Derfor må alle LUér stå sammen og blive enige og stærke, og få indført sådanne spilleregler i deres Bydelsplan.

Hvad med at CLU's FU tager initiativ til dette, og fortælle om det på Opstartmødet 30 ds.?

Tage Henningsen

Kære Povl

29-6-16

Har du/I haft mulighed/tid for at drøfte ovenstående med andre Lokaludvalg ??

kh. Tage