



Signaturforklaring

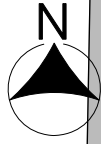
-  Cykelbane
-  Cykelsti

Cykelbaner/cykelstier mod ensretning

Gothersgade
Projektforslag

Bilag 3a






TAXI
4 erstatningspladser for Taxi. Tidligere placeret i Gothersgade

Borgergade

Gothersgade

Grønnegade



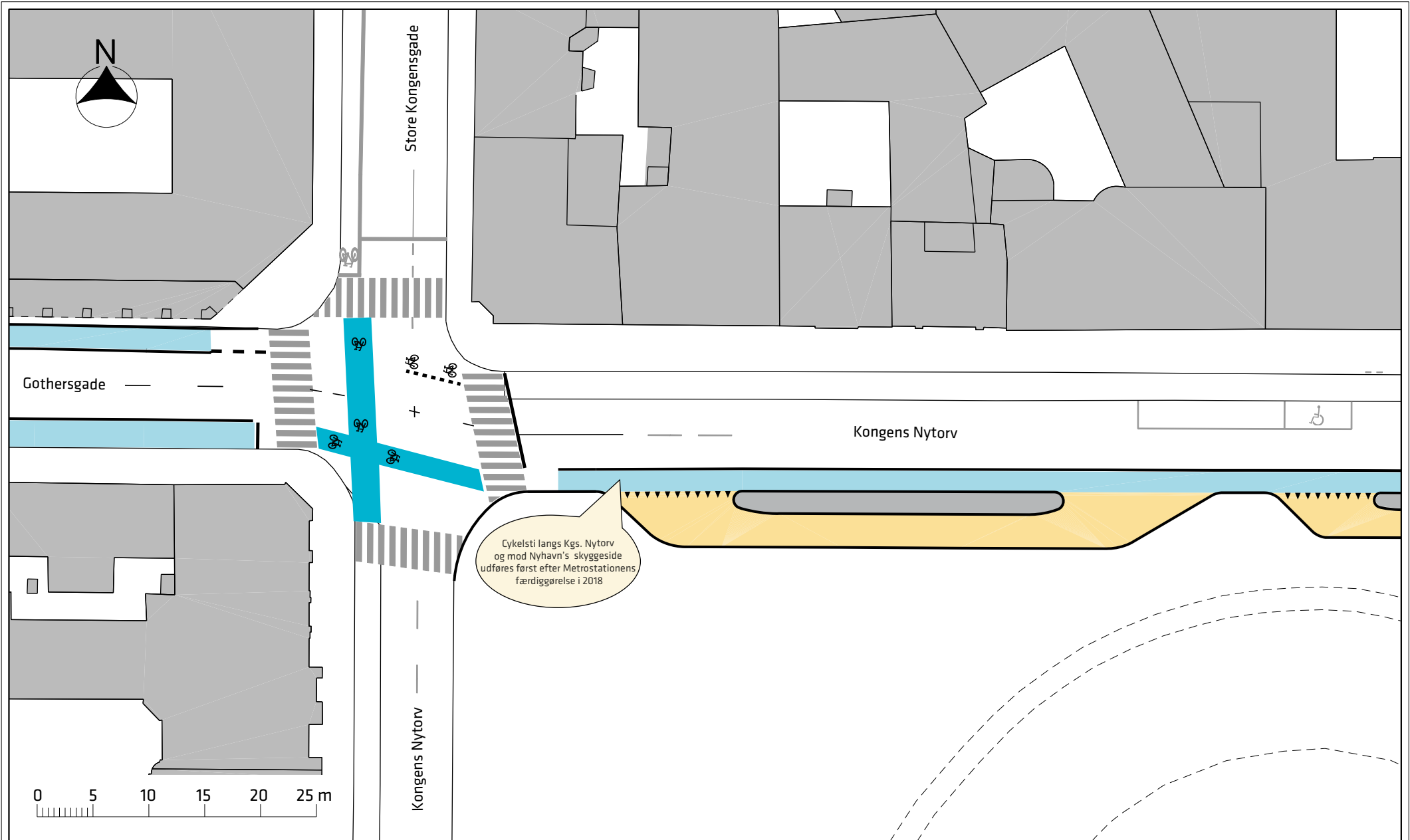
Signaturforklaring

- Cykelbane
- Cykelsti
- Cykelfelt
- Fortov
- Overkørsel
- Helle/refuge
- Nye træer

Cykelbaner/cykelstier mod ensretning

Gothersgade
Projektforslag
Bilag 3b





Signaturforklaring

- | | | | |
|---|-----------|---|--------------------------|
|  | Cykelbane |  | Helle/refuge |
|  | Cykelsti |  | Taxi- og busholdepladser |
|  | Cykelfelt | | |

Cykelbaner/cykelstier mod ensretning

Gothersgade
 Projektforslag
 Bilag 3c





Bredgade

Store
Strandstræde

Kongens Nytorv

Cykelsti langs Kgs. Nytorv
og mod Nyhavns skyggeside
udføres først efter Metrostationens
færdiggørelse i 2018


Nyhavn cykelforbindelse
projekt etableres i 2012/13

Nyhavn

Kongens Nytorv

0 5 10 15 20 25 m

Signaturforklaring

- | | | | |
|---|-----------|---|--------------------------|
|  | Cykelbane |  | Helle/refuge |
|  | Cykelsti |  | Taxi- og busholdepladser |
|  | Fortov | | |

Cykelbaner/cykelstier mod ensretning

Gothersgade
Projektforslag

Bilag 3d

