






Signaturforklaring

- |   |           |   |              |
|---|-----------|---|--------------|
|  | Cykelbane |  | Fortov       |
|  | Cykelsti  |  | Helle/refuge |
|  | Cykelfelt |   |              |

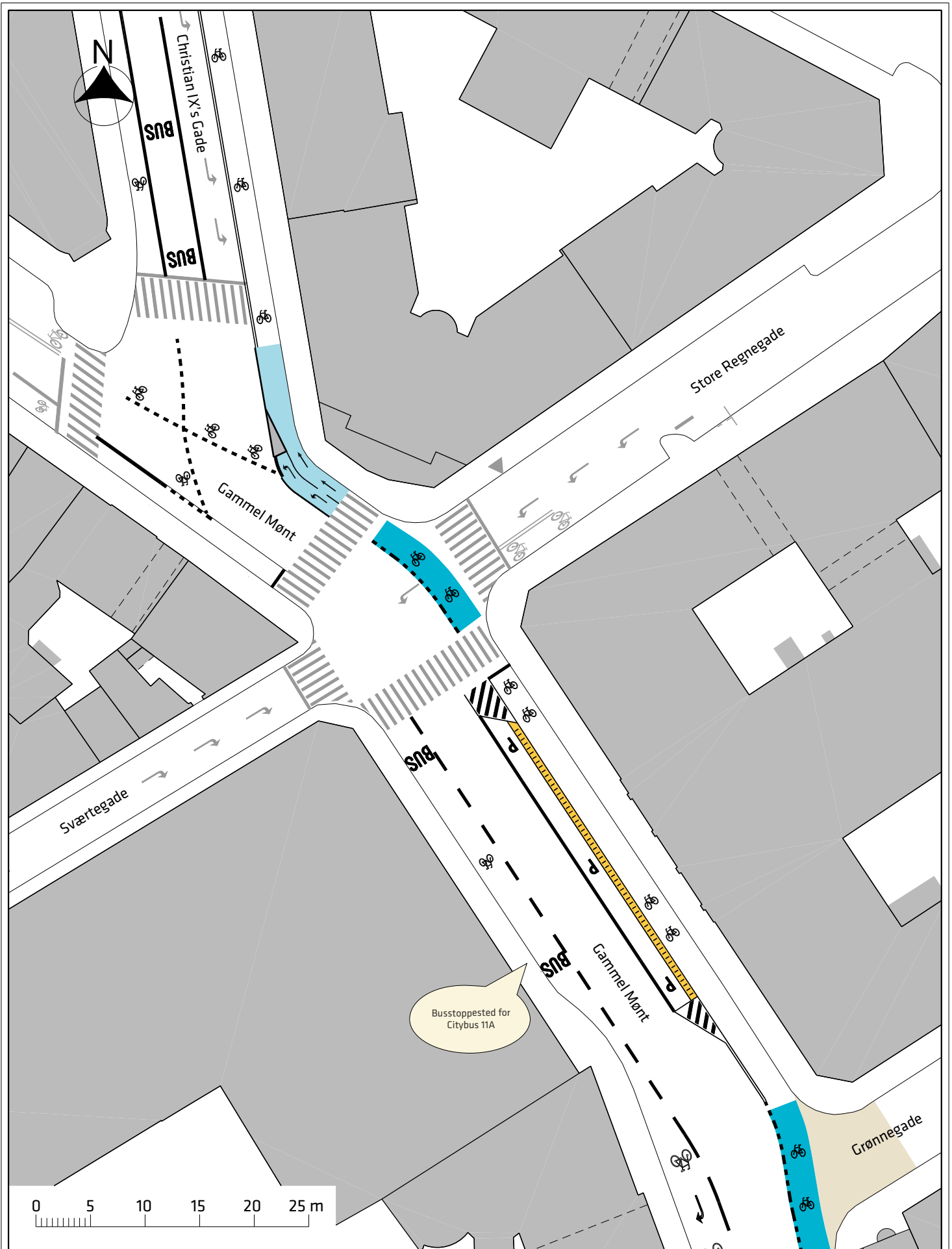
Cykelbaner/cykelstier mod ensretning

Bremerholm

Projektforslag

Bilag 2a





Signaturforklaring

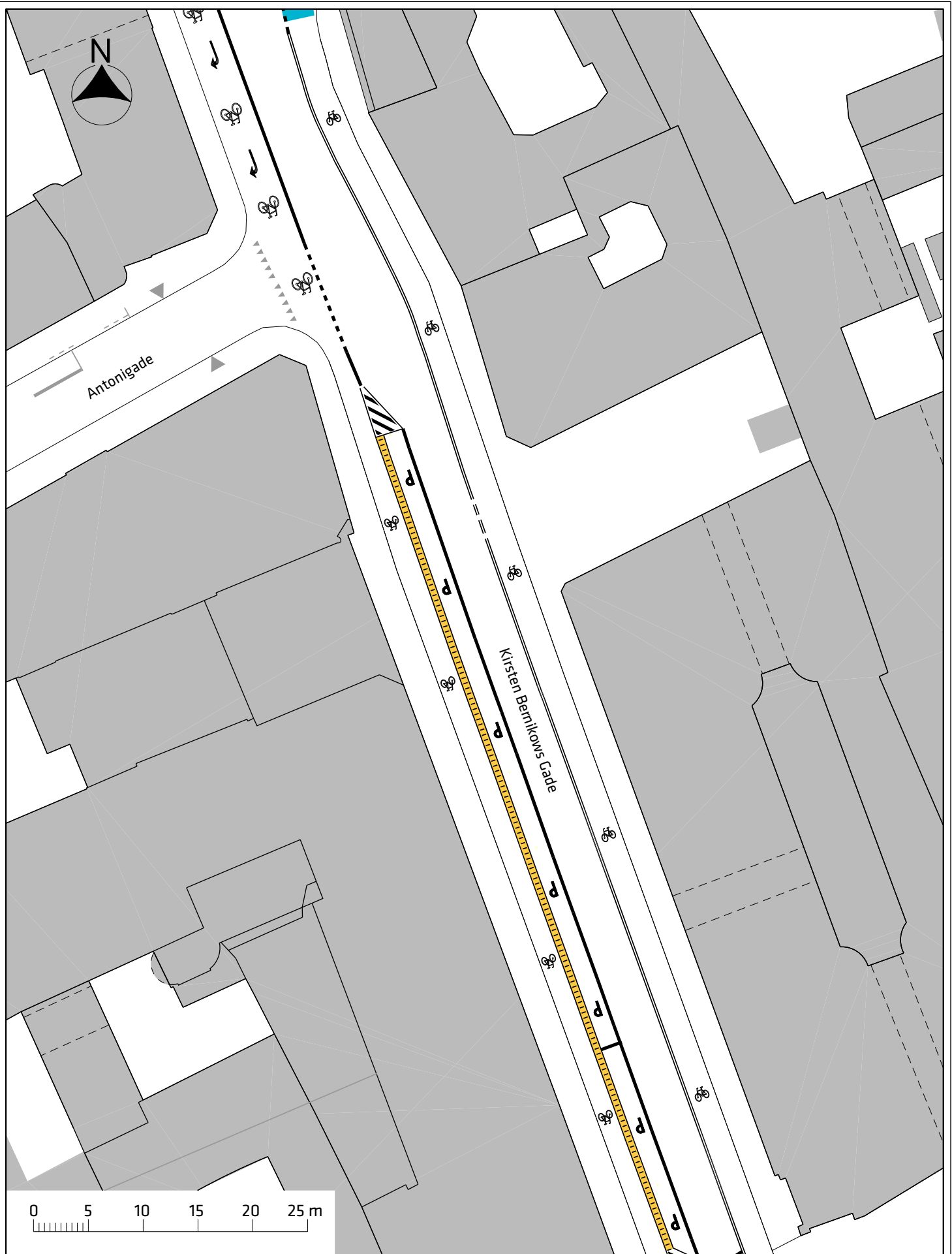
- |  |           |  |                 |
|--|-----------|--|-----------------|
|  | Cykelbane |  | Overkørsel      |
|  | Cykelsti  |  | Helle/refuge    |
|  | Cykelfelt |  | Udstigningszone |

Cykelbaner/cykelstier mod ensretning

Bremerholm  
Projektforslag

Bilag 2b





Signaturforklaring

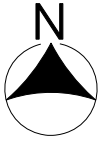
-  Cykelbane
-  Cykelfelt
-  Udstigningszone

Cykelbaner/cykelstier mod ensretning

Bremerholm  
Projektforslag

Bilag 2c





Østergade

Østergade

Bremerholm




Lille Kongensgade



Nikolaj Plads

0 5 10 15 20 25 m

Busstoppested for 3505

Signaturforklaring

-  Cykelbane
-  Cykelsti
-  Cykelfelt

-  Helle/refuge
-  Eksist. træ

Cykelbaner/cykelstier mod ensretning

Bremerholm  
Projektforslag

Bilag 2d





Signaturforklaring

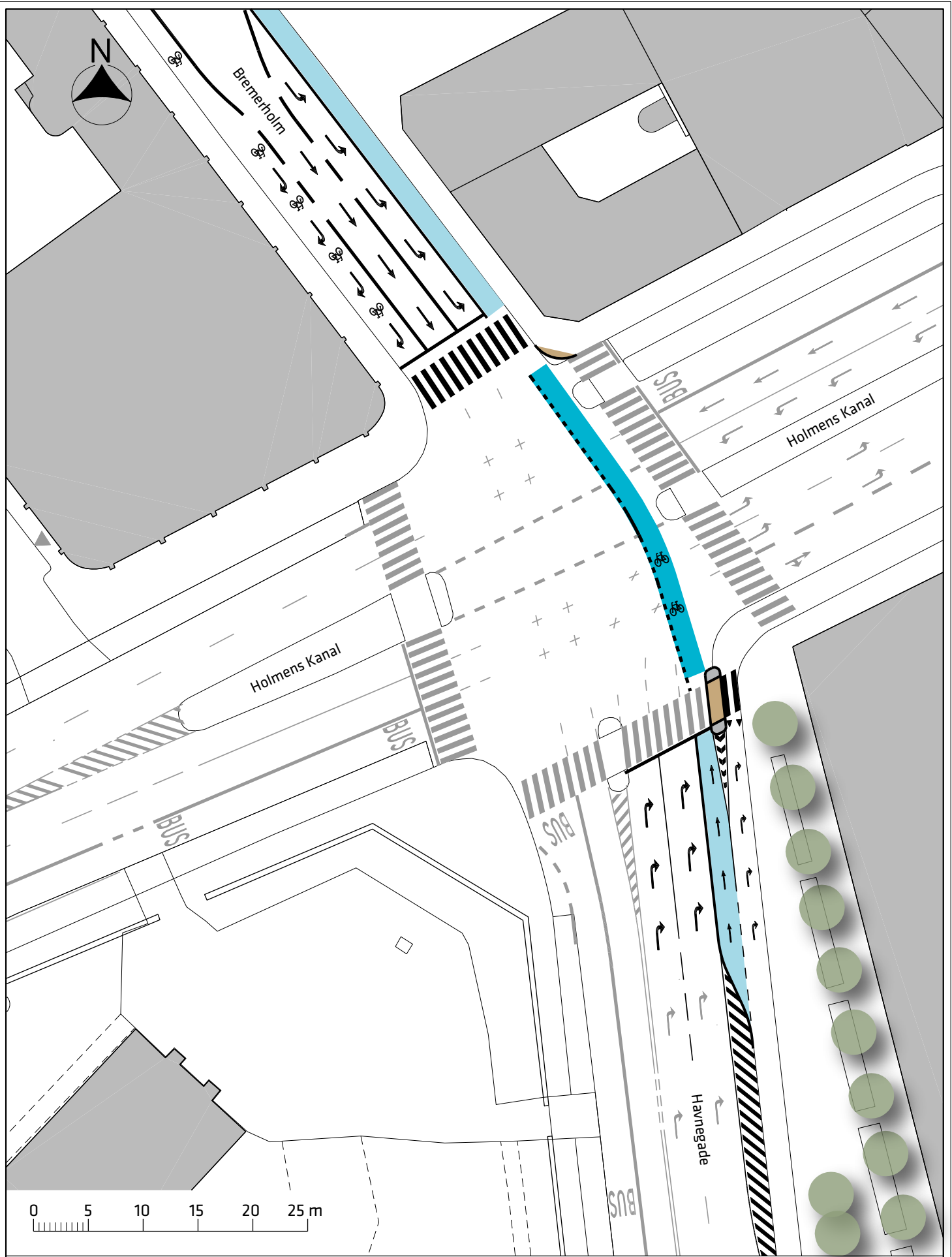
- |   |           |   |                 |
|---|-----------|---|-----------------|
|  | Cykelbane |  | Helle/refuge    |
|  | Cykelsti  |  | Udstigningszone |
|  | Cykelfelt |   |                 |

Cykelbaner/cykelstier mod ensretning






Bremerholm  
Projektforslag


Bilag 2e





Signaturforklaring

-  Cykelbane
-  Cykelsti
-  Cykelfelt
-  Fortov
-  Helle/refuge

-  Eksist. træer

Cykelbaner/cykelstier mod ensretning

Bremerholm  
Projektforslag

Bilag 2f

