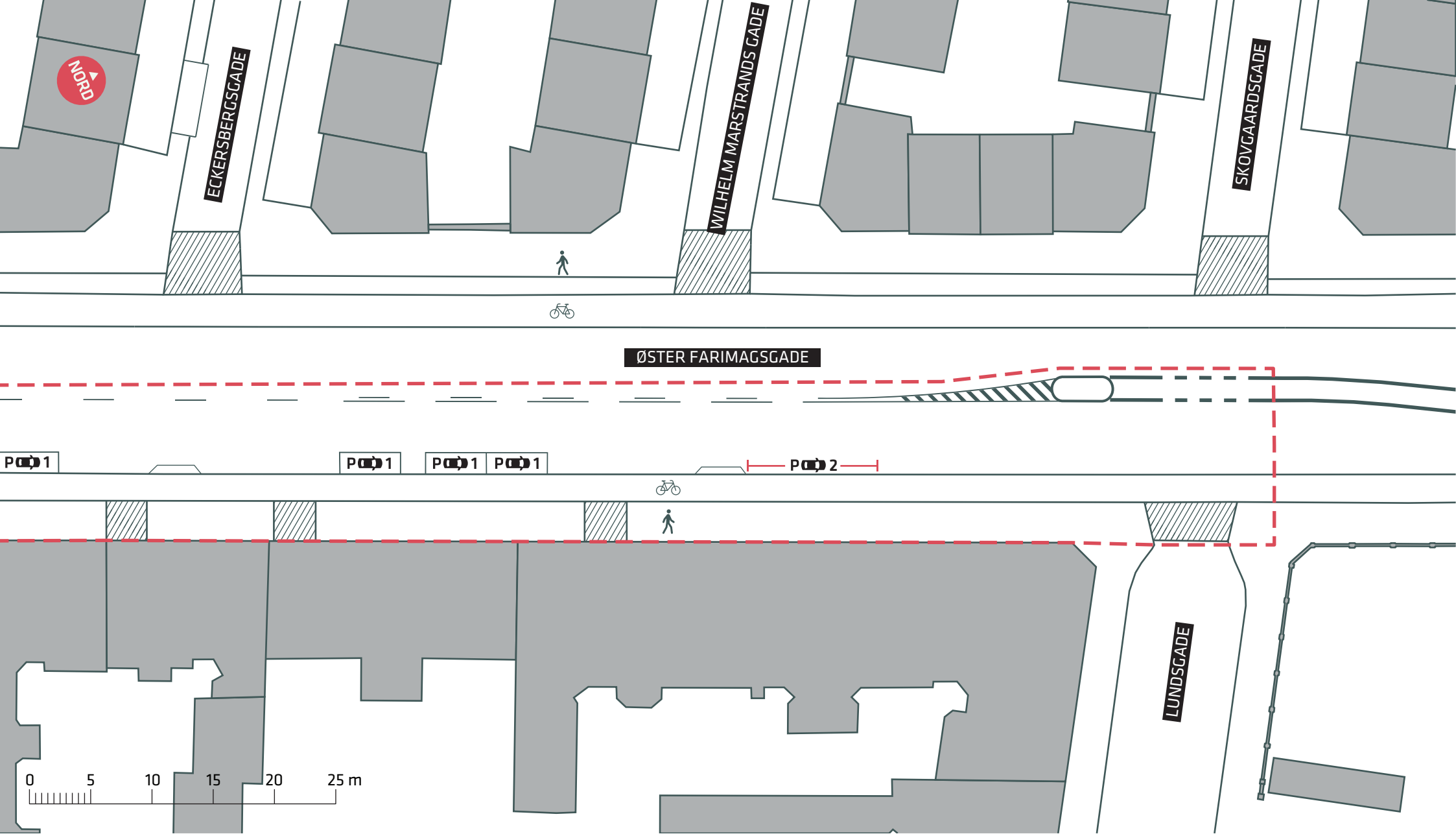


--- Anlægsområde



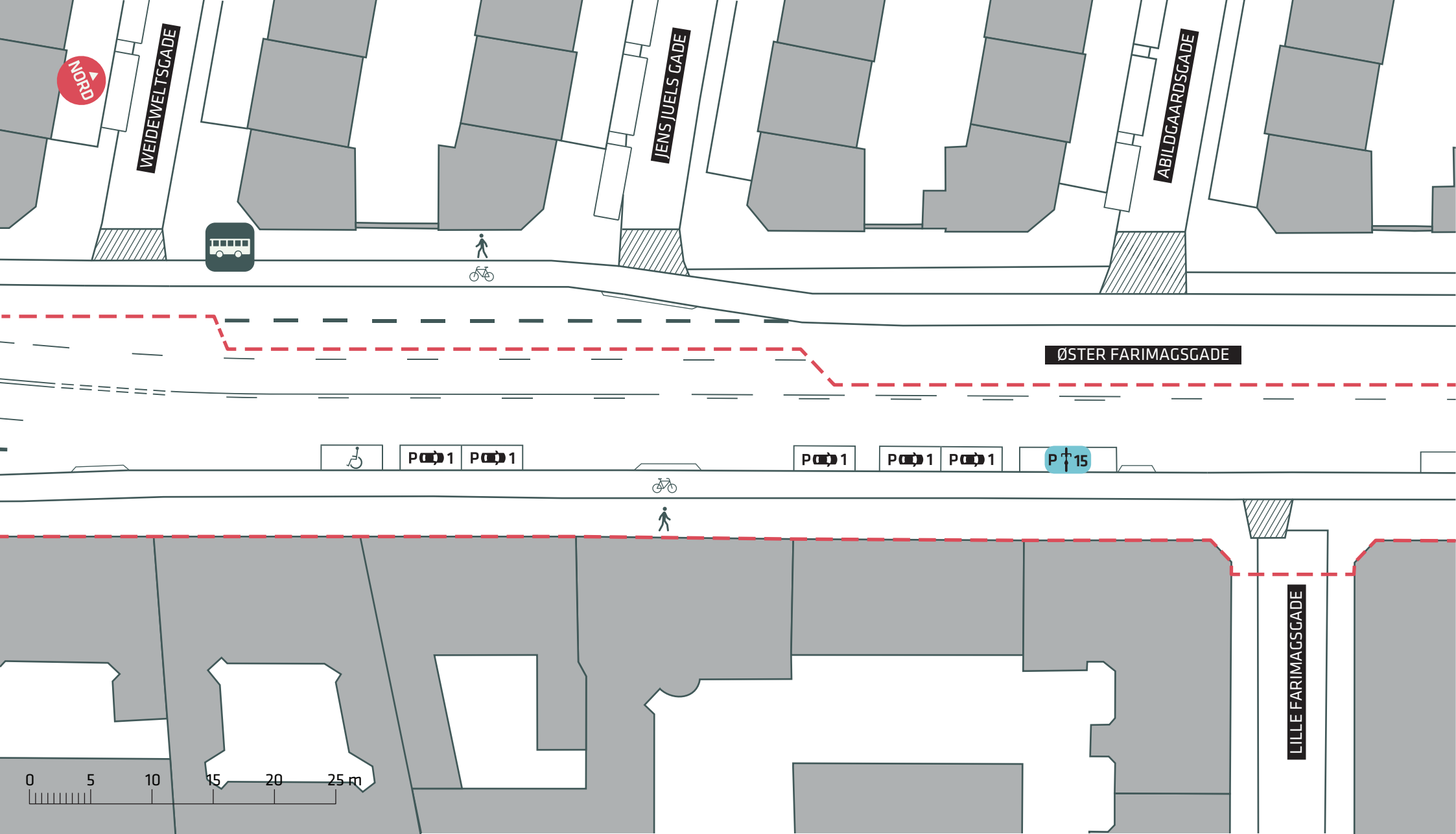


--- Anlægsområde

6 parkeringspladser (flyttes indenfor anlægsområdet)

KØBENHAVNERRUTEN
 Indre By
 Eksisterende forhold
Bilag 3B

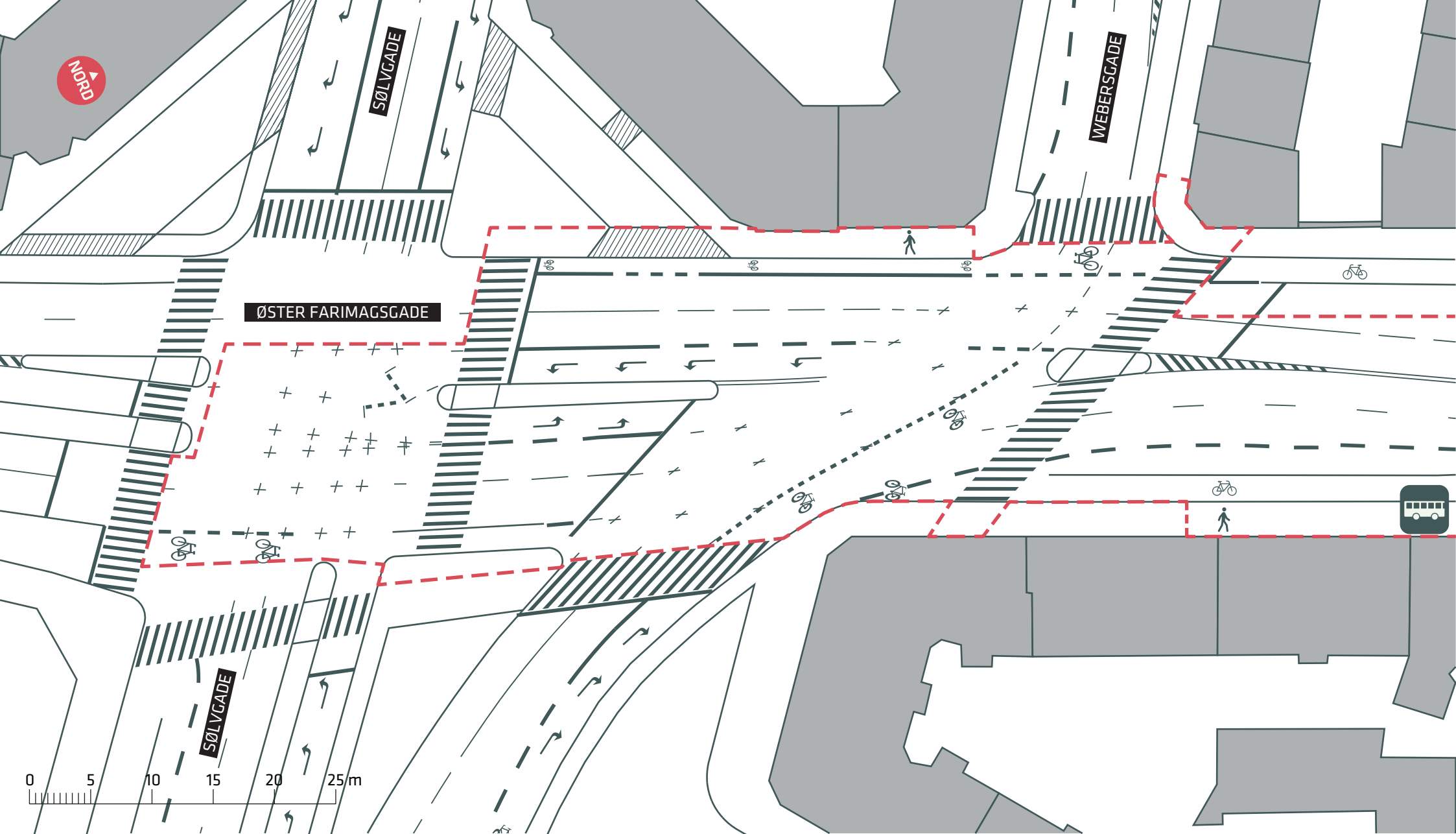




--- Anlægsområde

5 parkeringspladser (flyttes indenfor anlægsområdet)

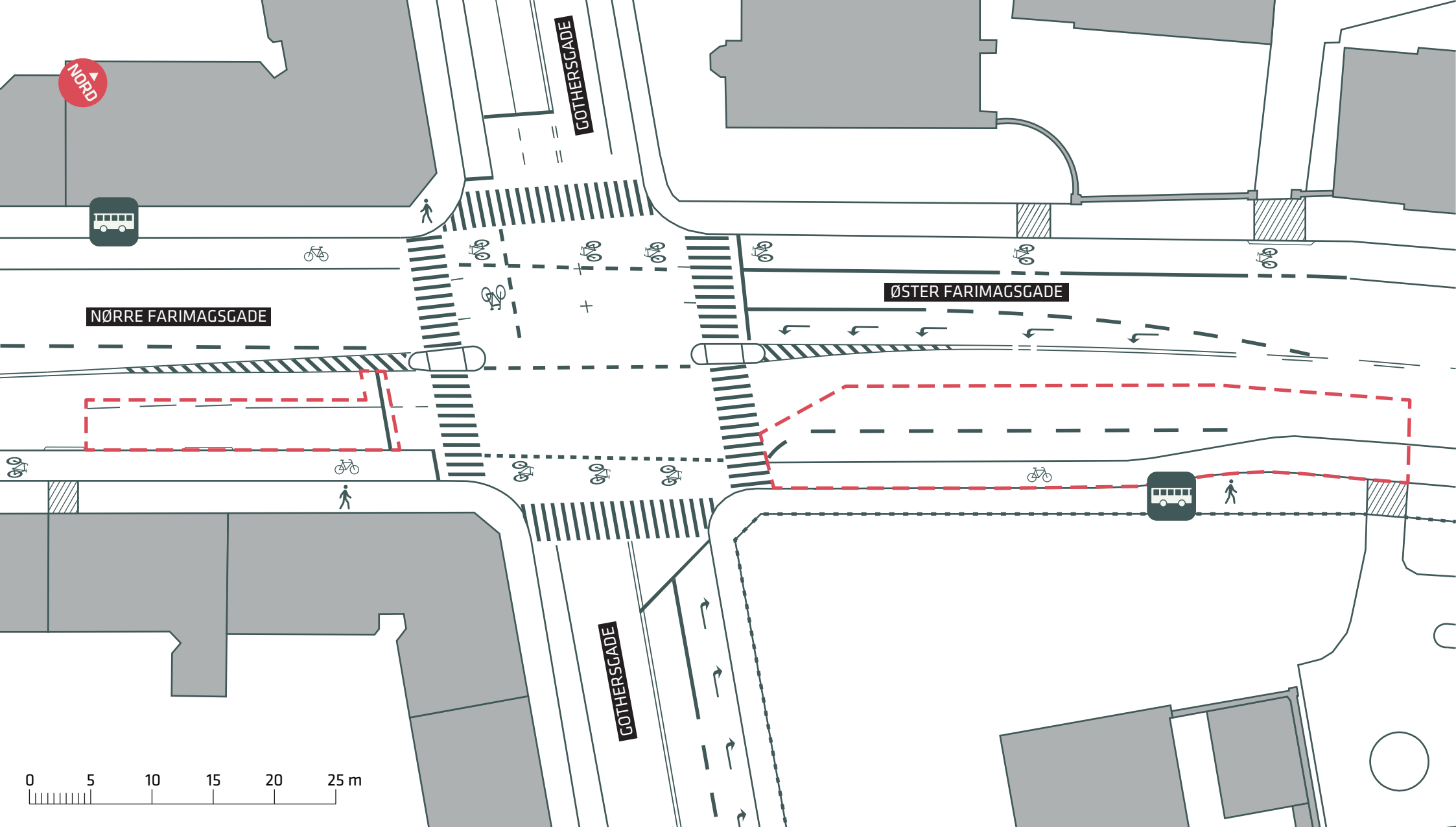




--- Anlægsområde

KØBENHAVNERRUTEN
Indre By
Eksisterende forhold
Bilag 3D





--- Anlægsområde

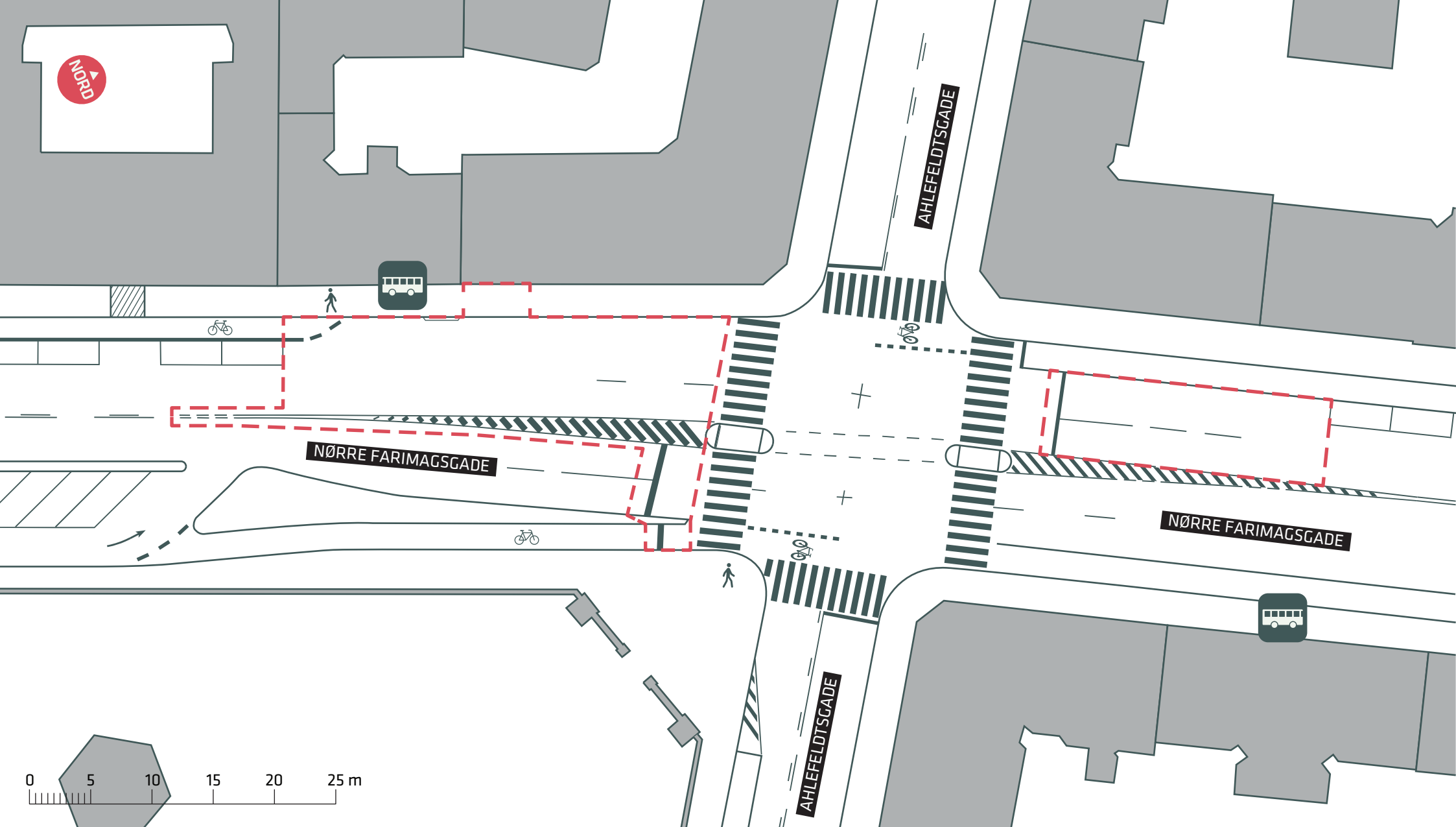
KØBENHAVNERRUTEN

Indre By

Eksisterende forhold

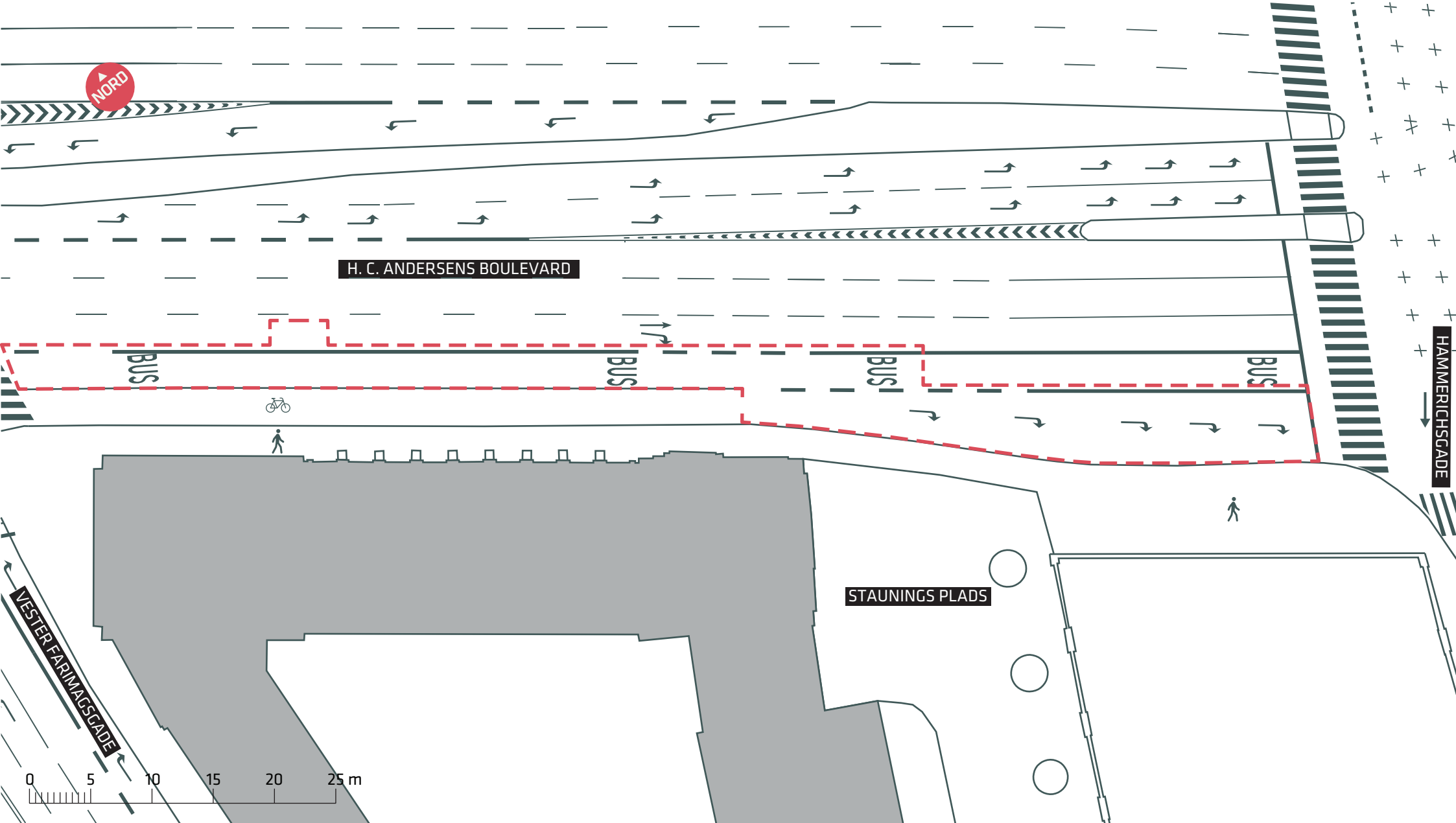
Bilag 3E





--- Anlægsområde

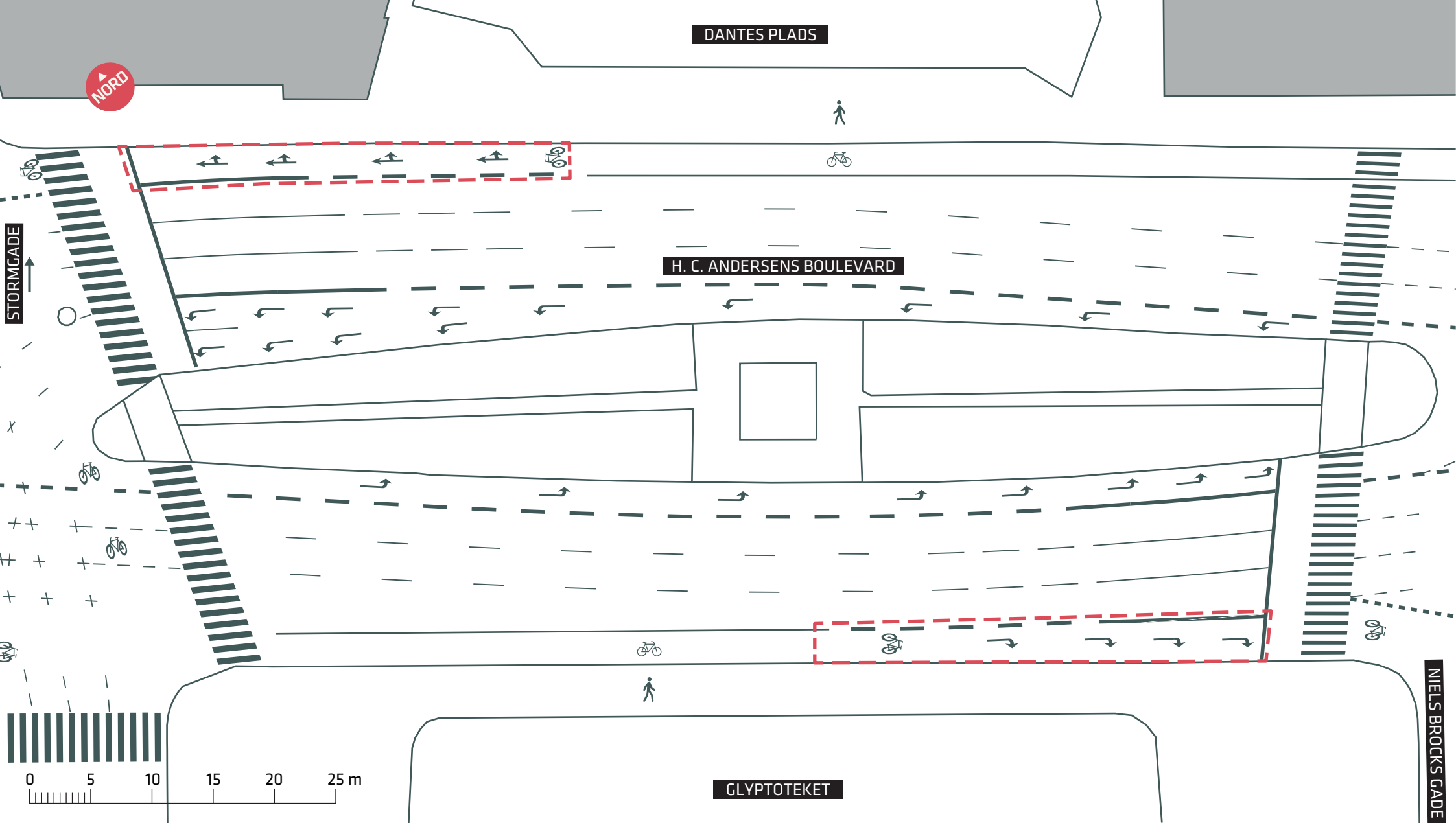




--- Anlægsområde

KØBENHAVNERRUTEN
Indre By
 Eksisterende forhold
Bilag 3G





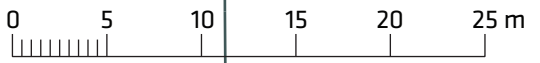
DANTES PLADS

STORMGADE

H. C. ANDERSENS BOULEVARD

NIELS BROCKS GADE

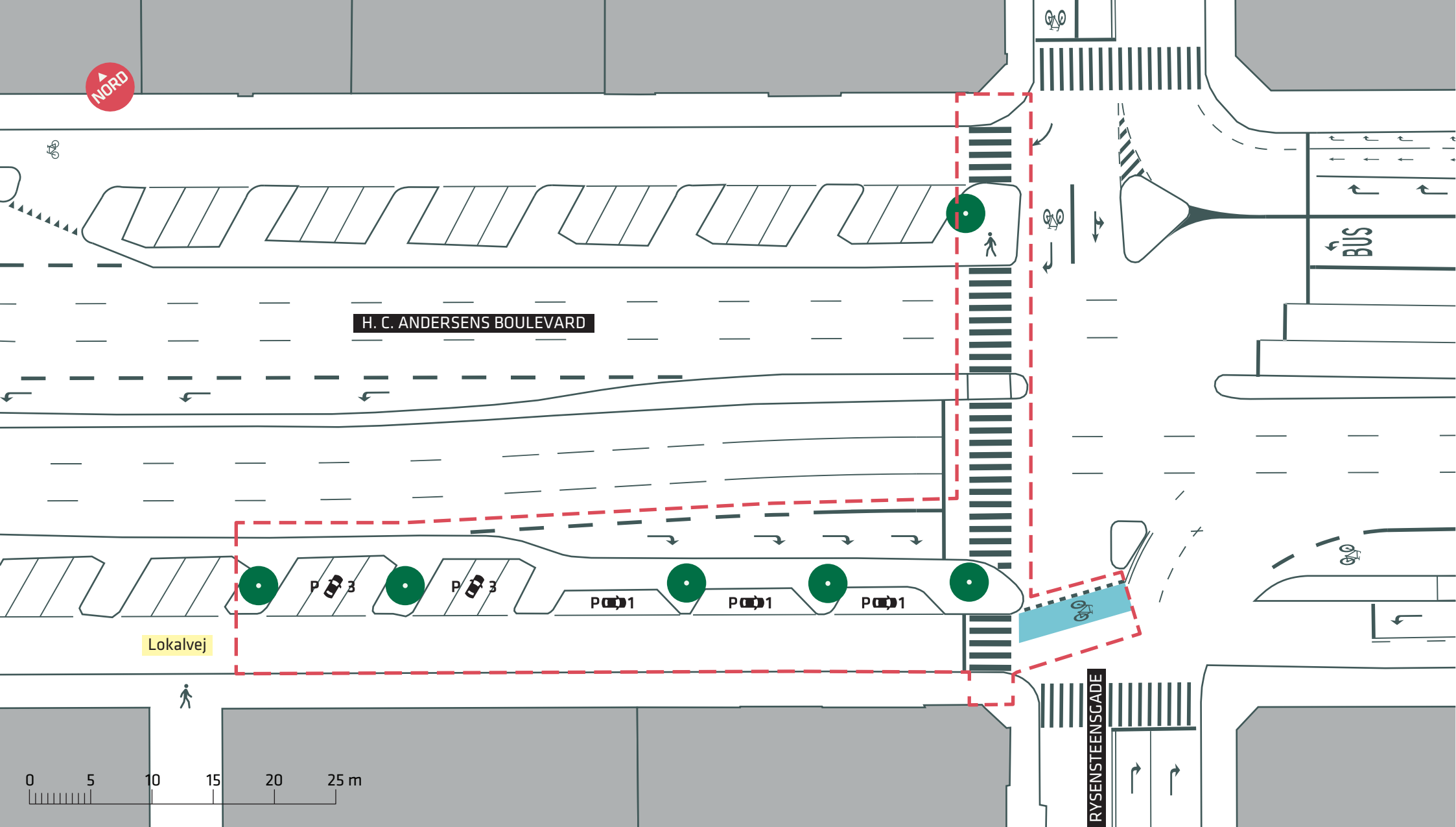
GLYPTOTEKET



--- Anlægsområde

KØBENHAVNERRUTEN
Indre By
 Eksisterende forhold
Bilag 3H





--- Anlægsområde

● Træ (6 stk.)

9 parkeringspladser nedlægges (nedlæggelse af 6 parkeringspladser er vedtaget i cykelpakke VIII)


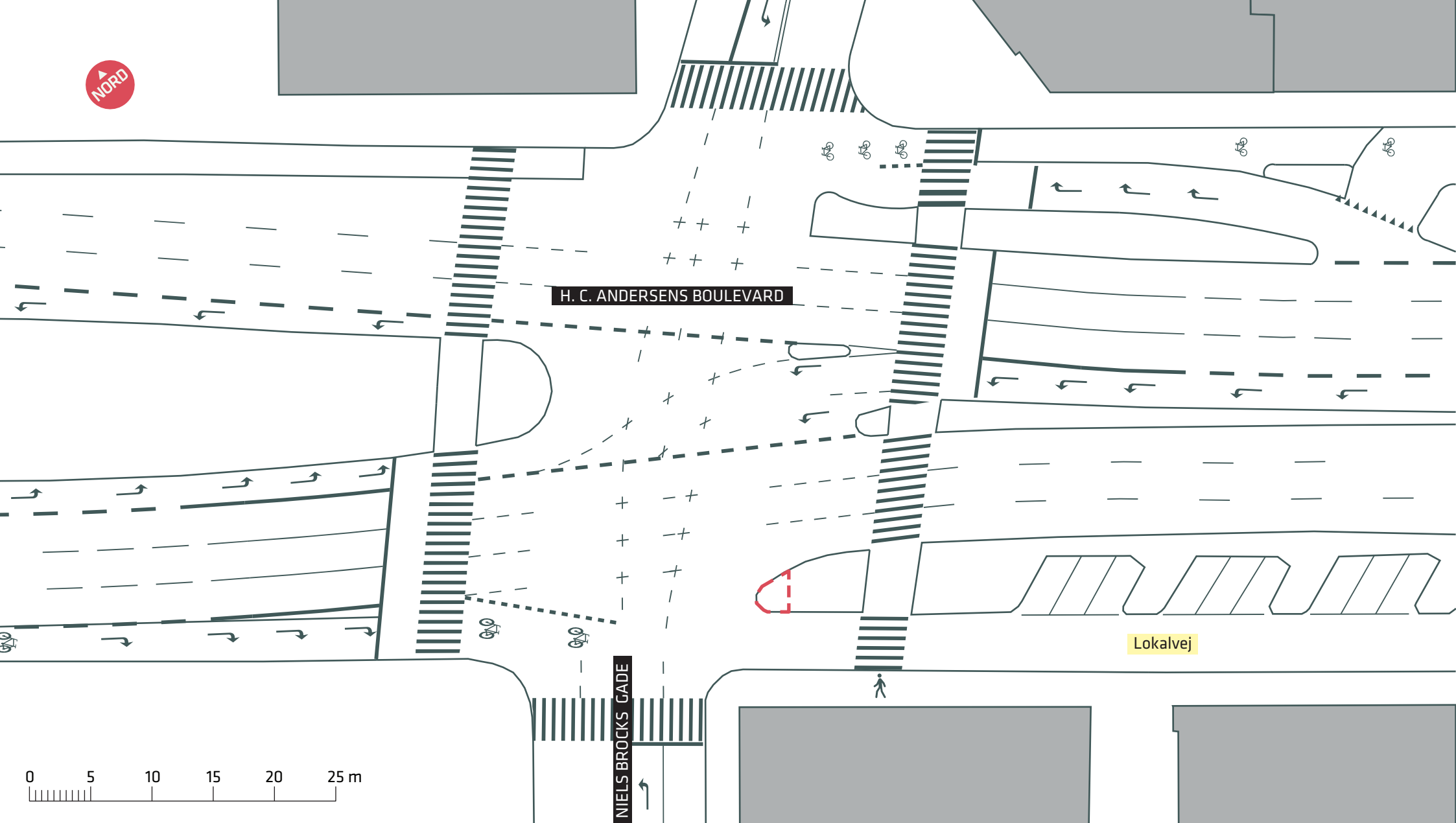
KØBENHAVNERRUTEN

Indre By

Eksisterende forhold

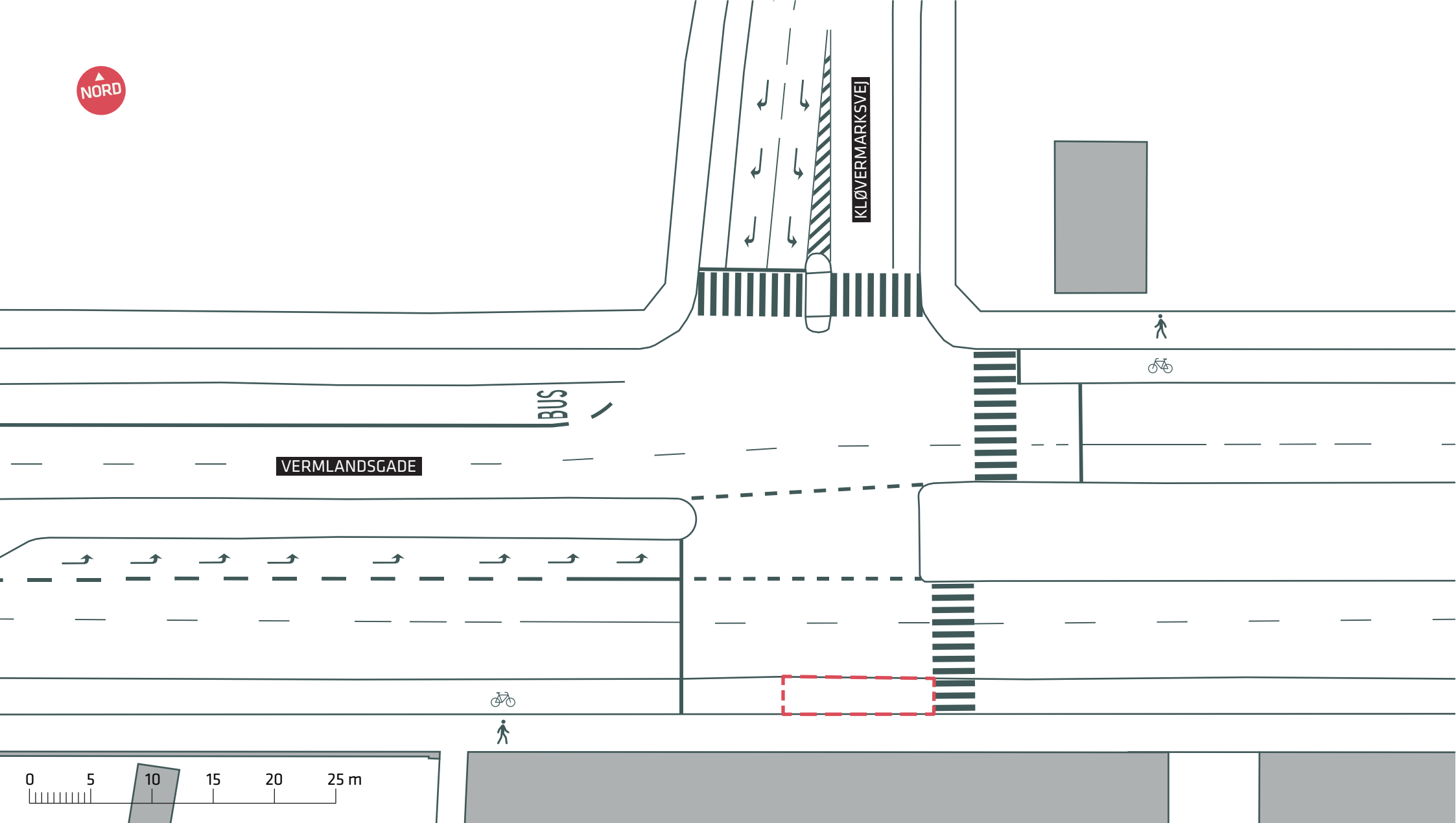
Bilag 3J





--- Anlægsområde





VERMLANDSGADE

KLØVERMARKSVEJ

BUS

0 5 10 15 20 25 m

--- Anlægsområde

KØBENHAVNERRUTEN
Amager Øst
Eksisterende forhold
Bilag 3K

