

Signaturforklaring

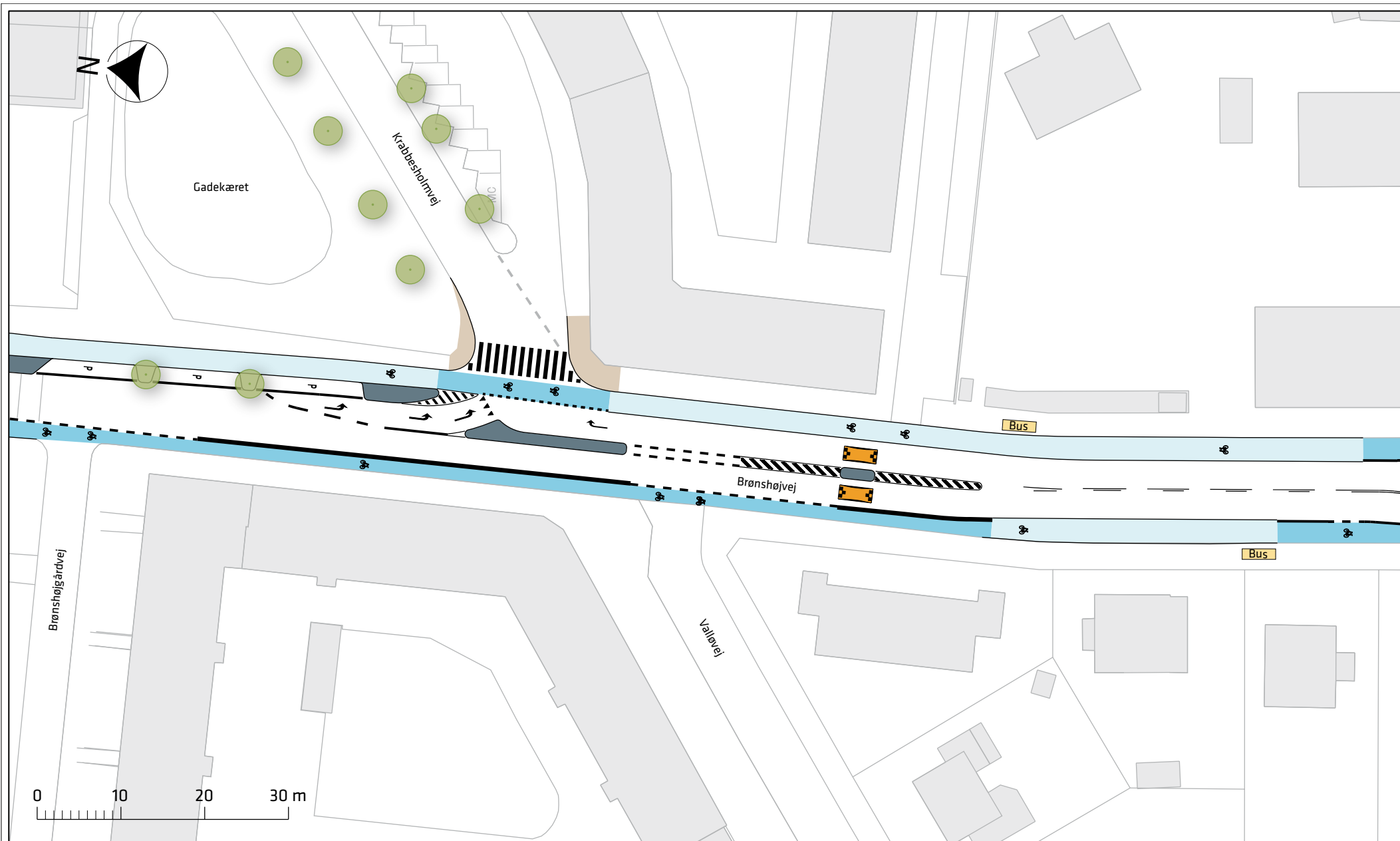
- Cykelbane
- Cykelsti
- Helle
- Eks. træ
- Nyt træ
- Busstoppested

Brønshøjvej, cykelbaner








Projektforslag

Bilag 3a





Signaturforklaring

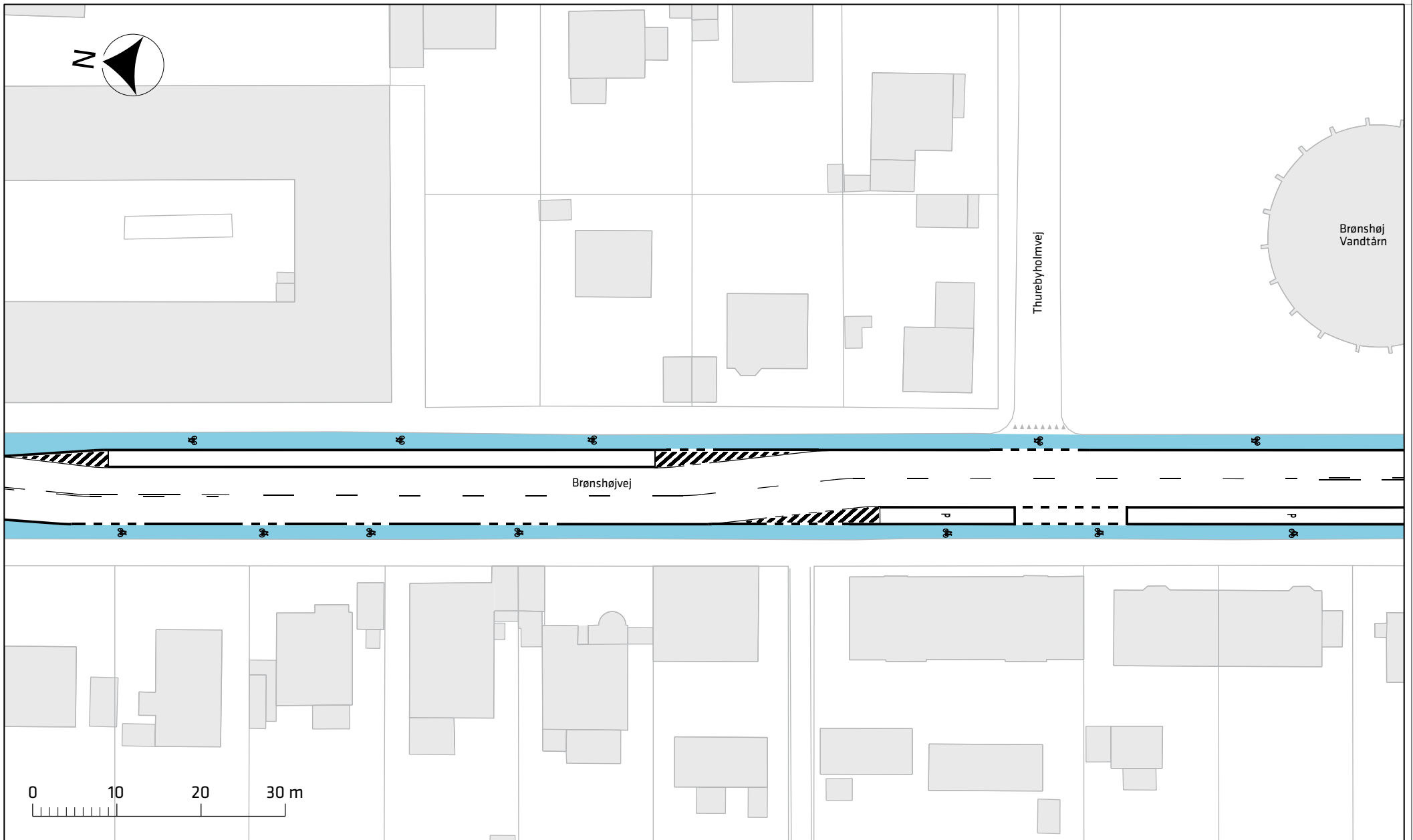
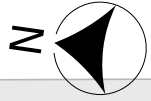
- |   |           |   |          |   |               |
|---|-----------|---|----------|---|---------------|
|  | Cykelbane |  | Eks. træ |  | Busstoppested |
|  | Cykelsti  |  | Fortov   |  | Vejbump       |
|  | Helle     |   |          |   |               |

Brønshøjvej, cykelbaner


Projektforslag

Bilag 3b





Signaturforklaring

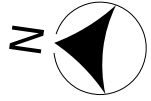
 Cykelbane

Brønshøjvej, cykelbaner

Projektforslag

Bilag 3c





Brønshøj  
Vandtårn

Næsbyholmvej

Gaunøvej

Brønshøjvej

Gaunøvej

0 10 20 30 m

Signaturforklaring

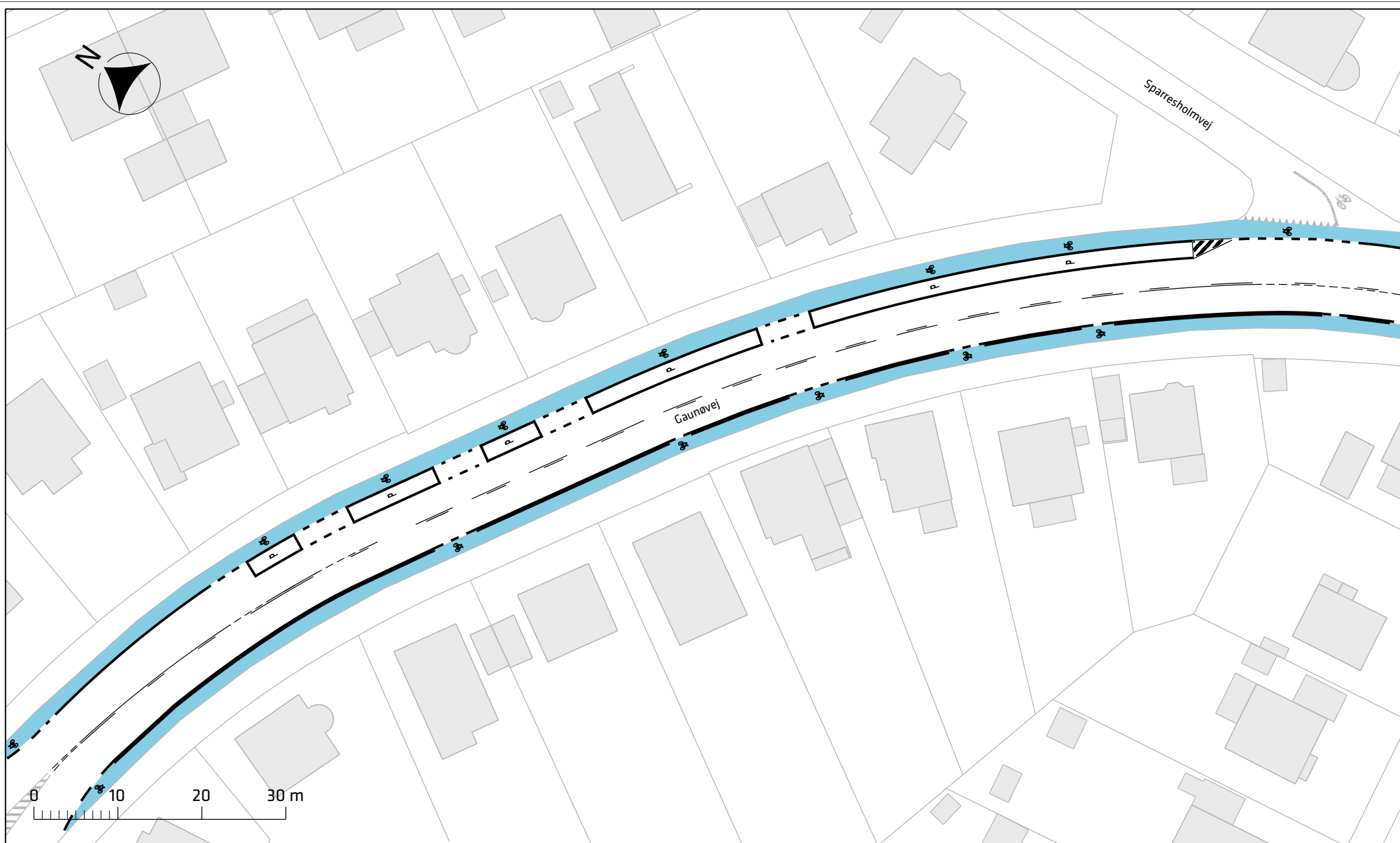
-  Cykelbane
-  Helle
-  Vejbump

Brønshøjvej, cykelbaner


Projektforslag

Bilag 3d





Signaturforklaring

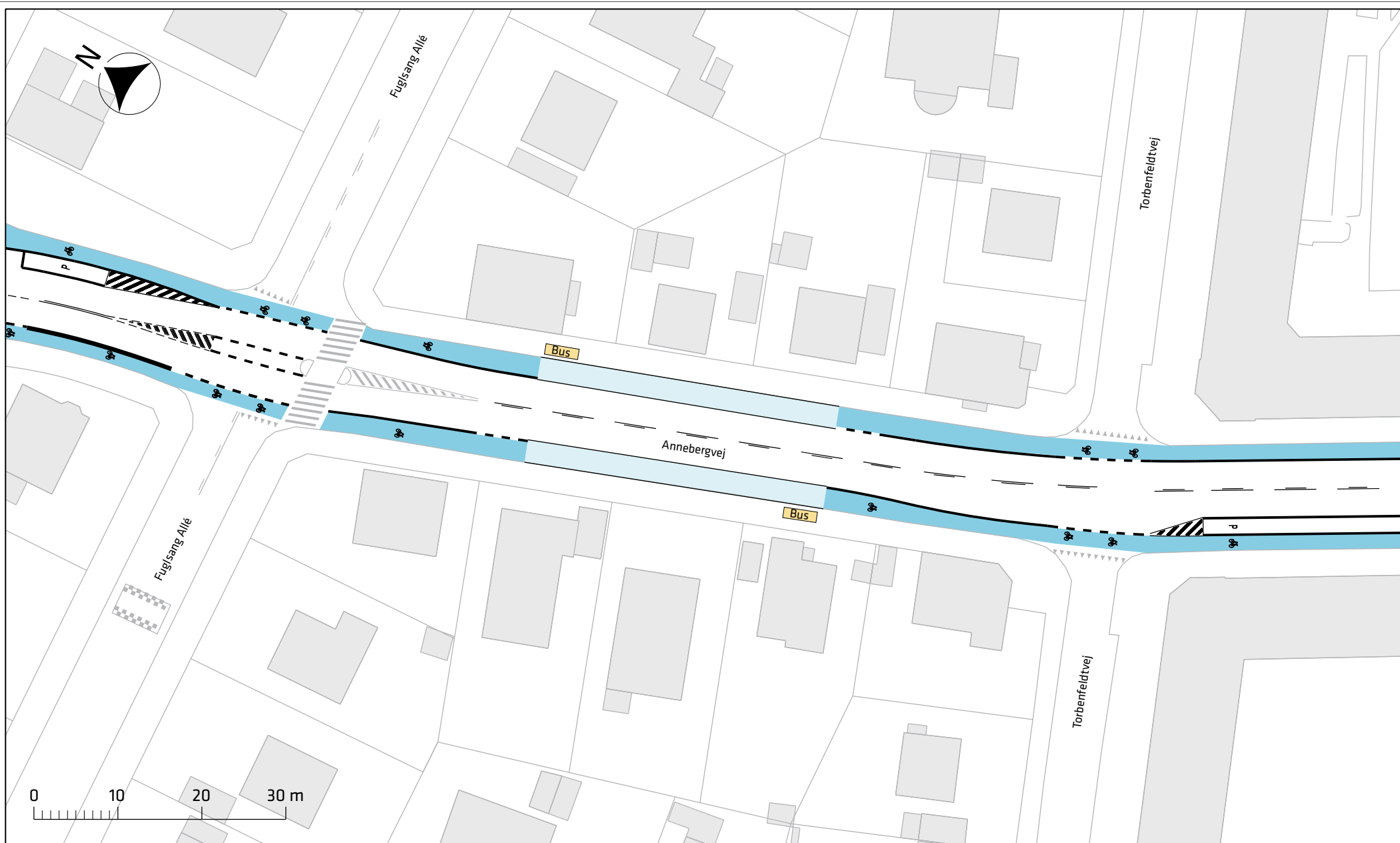
 Cykelbane

Brønshøjvej, cykelbaner

Projektforslag

Bilag 3e





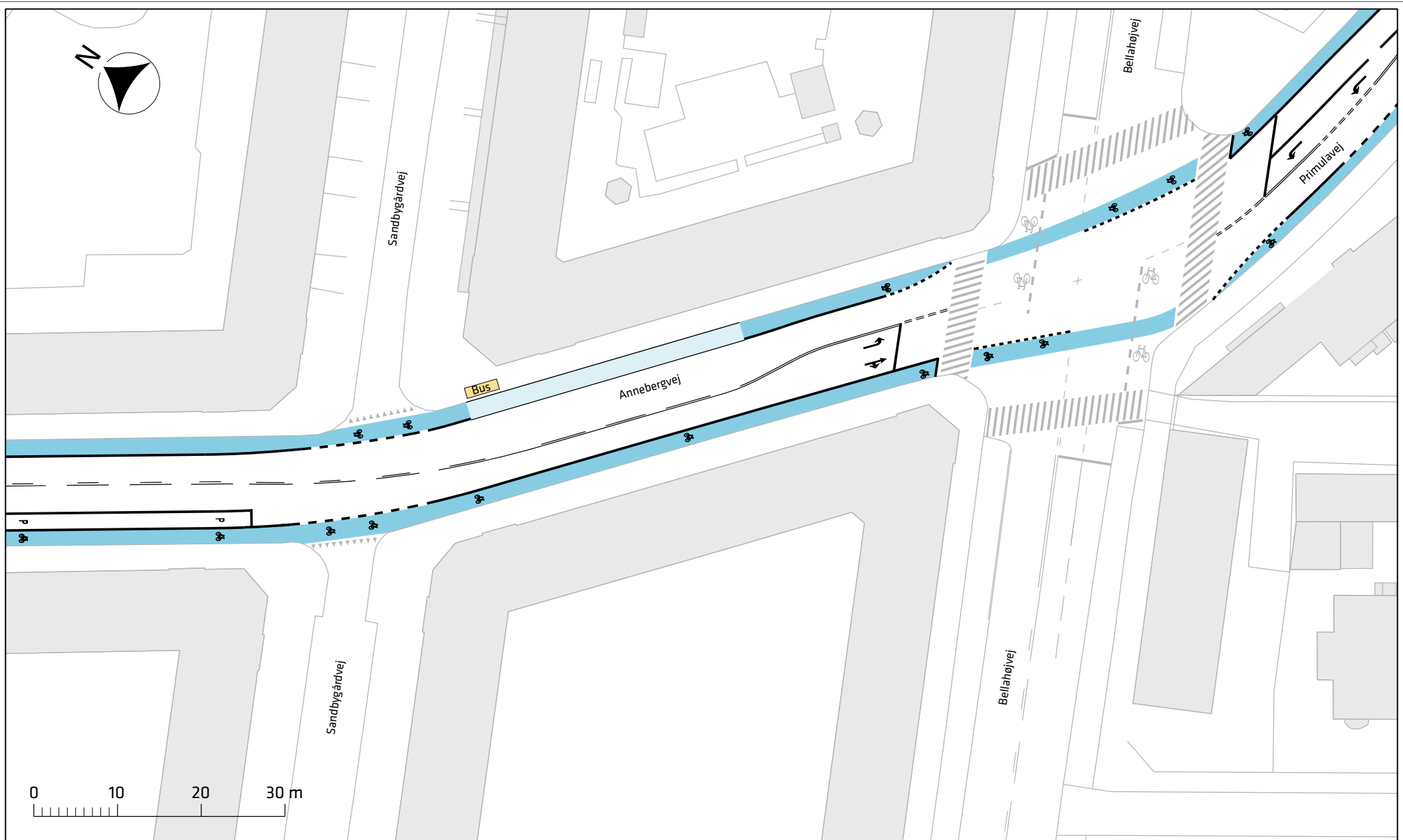
- Signaturforklaring
- Cykelbane
  - Cykelsti
  - Busstoppested

## Brønshøjvej, cykelbaner

Projektforslag

Bilag 3f





- Signaturforklaring
- Cykelbane
  - Cykelsti
  - Busstoppested

### Brønshøjvej, cykelbaner

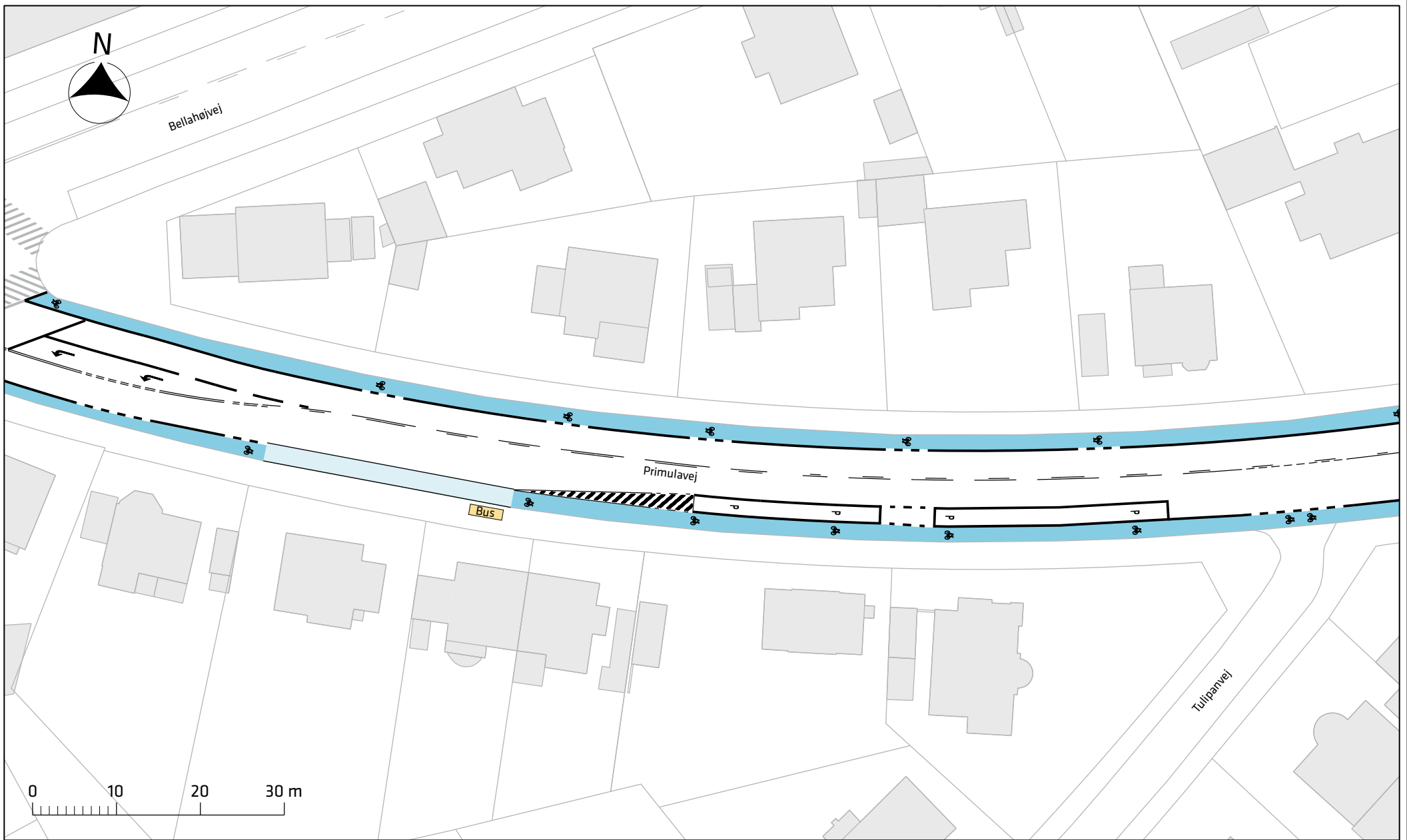
Projektforslag




Bilag 3g





Bellahøjvej



- Signaturforklaring
-  Cykelbane
  -  Cykelsti
  -  Busstoppested

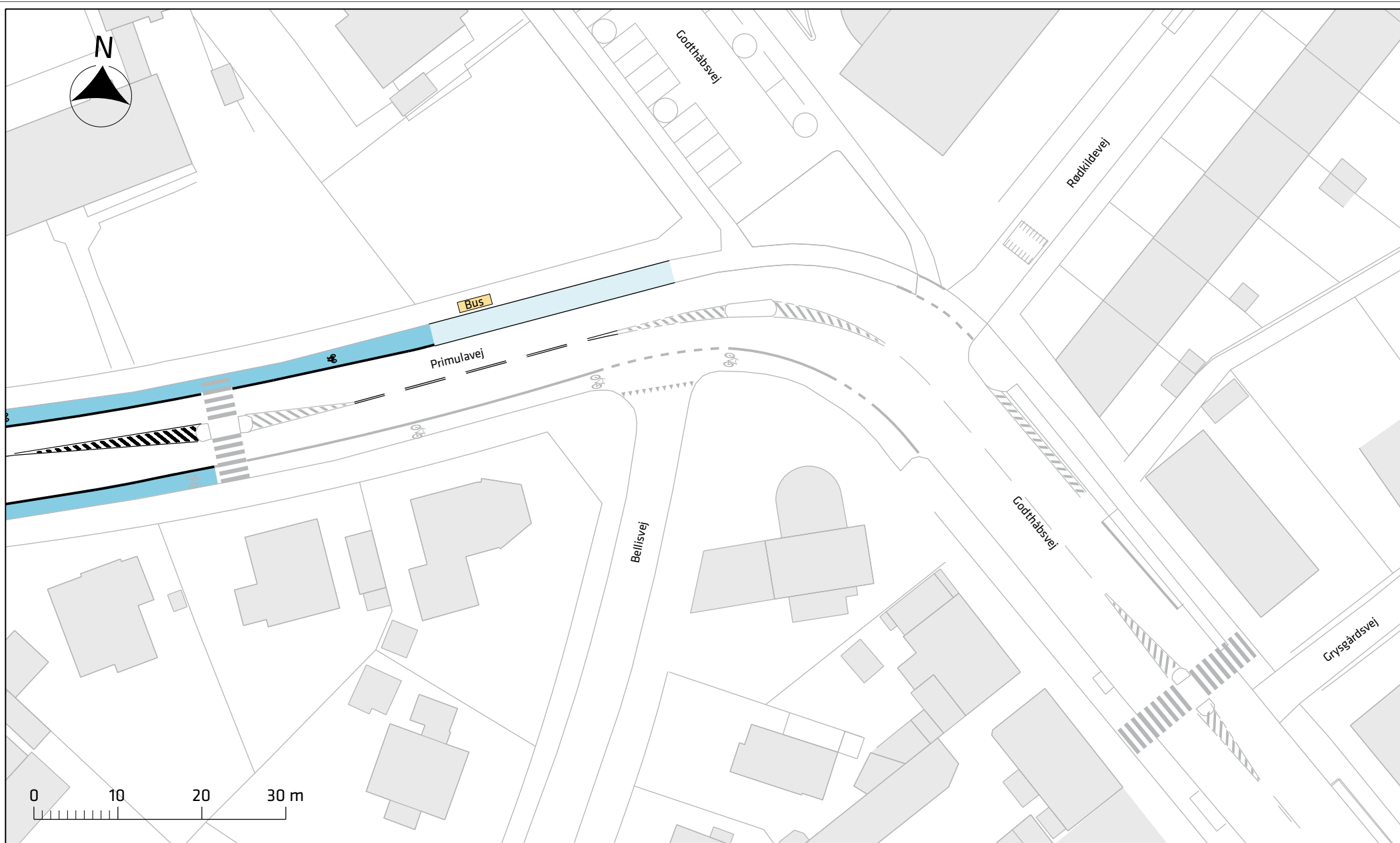
### Brønshøjvej, cykelbaner

Projektforslag

Bilag 3h







Signaturforklaring

- Cykelbane
- Cykelsti
- Busstoppested

Brønshøjvej, cykelbaner

Projektforslag

Bilag 3i

