

Signaturforklaring

-  Eks. træ

Brønshøjvej, cykelbaner

Eksisterende forhold





Signaturforklaring

 Eks. træ

Brønshøjvej, cykelbaner

Eksisterende forhold

Bilag 2b

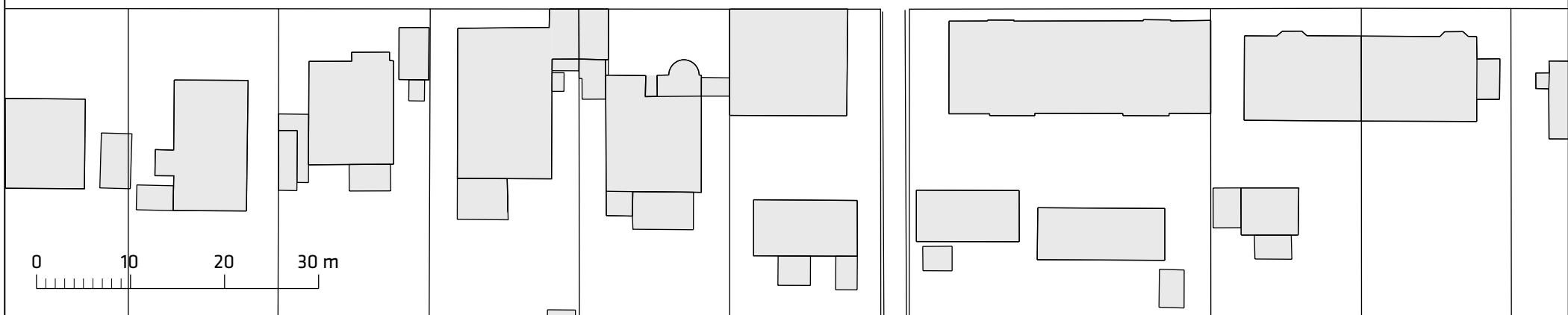




Thurebyholmvej

Brønshøj
Vandtårn

Brønshøjvej



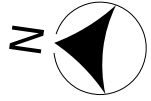
0 10 20 30 m

Brønshøjvej, cykelbaner

Eksisterende forhold

Bilag 2c





Brønshøj
Vandtårn

Næsbyholmvej

Gaunøvej

Brønshøjvej

0 10 20 30 m

Brønshøjvej, cykelbaner

Eksisterende forhold

Bilag 2d



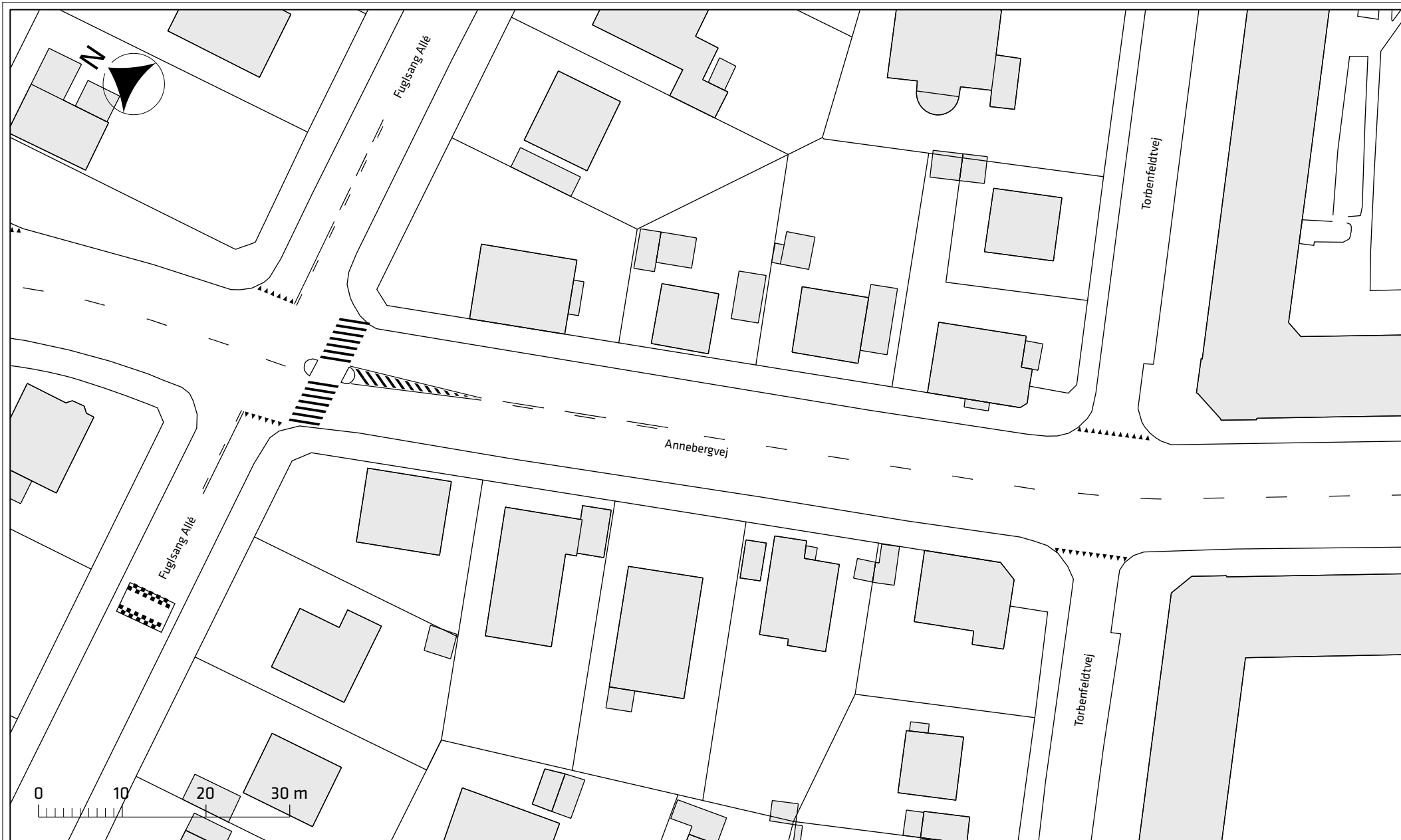


Brønshøjvej, cykelbaner

Eksisterende forhold

Bilag 2e



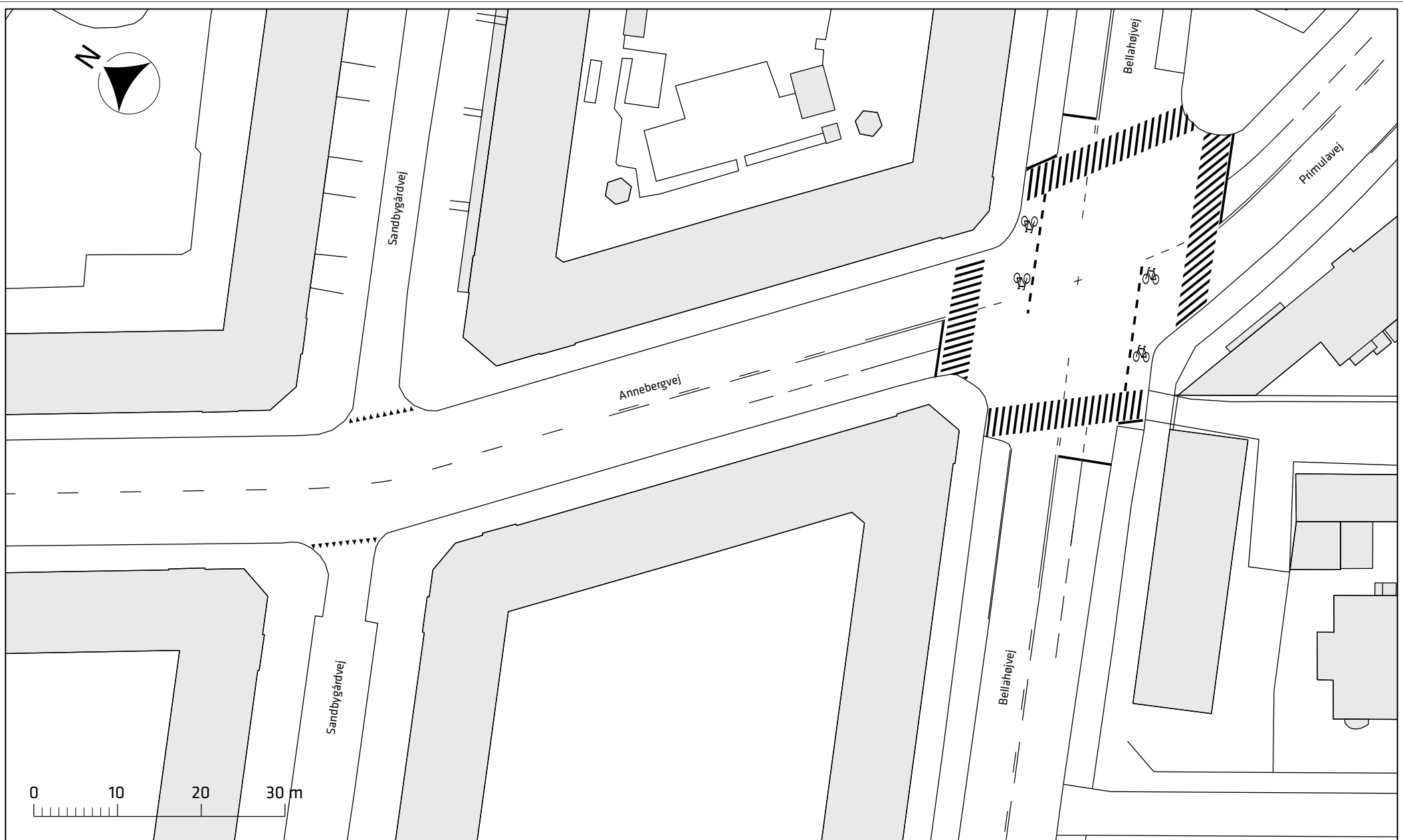


Brønshøjvej, cykelbaner

Eksisterende forhold

Bilag 2f





Brønshøjvej, cykelbaner

Eksisterende forhold

Bilag 2g



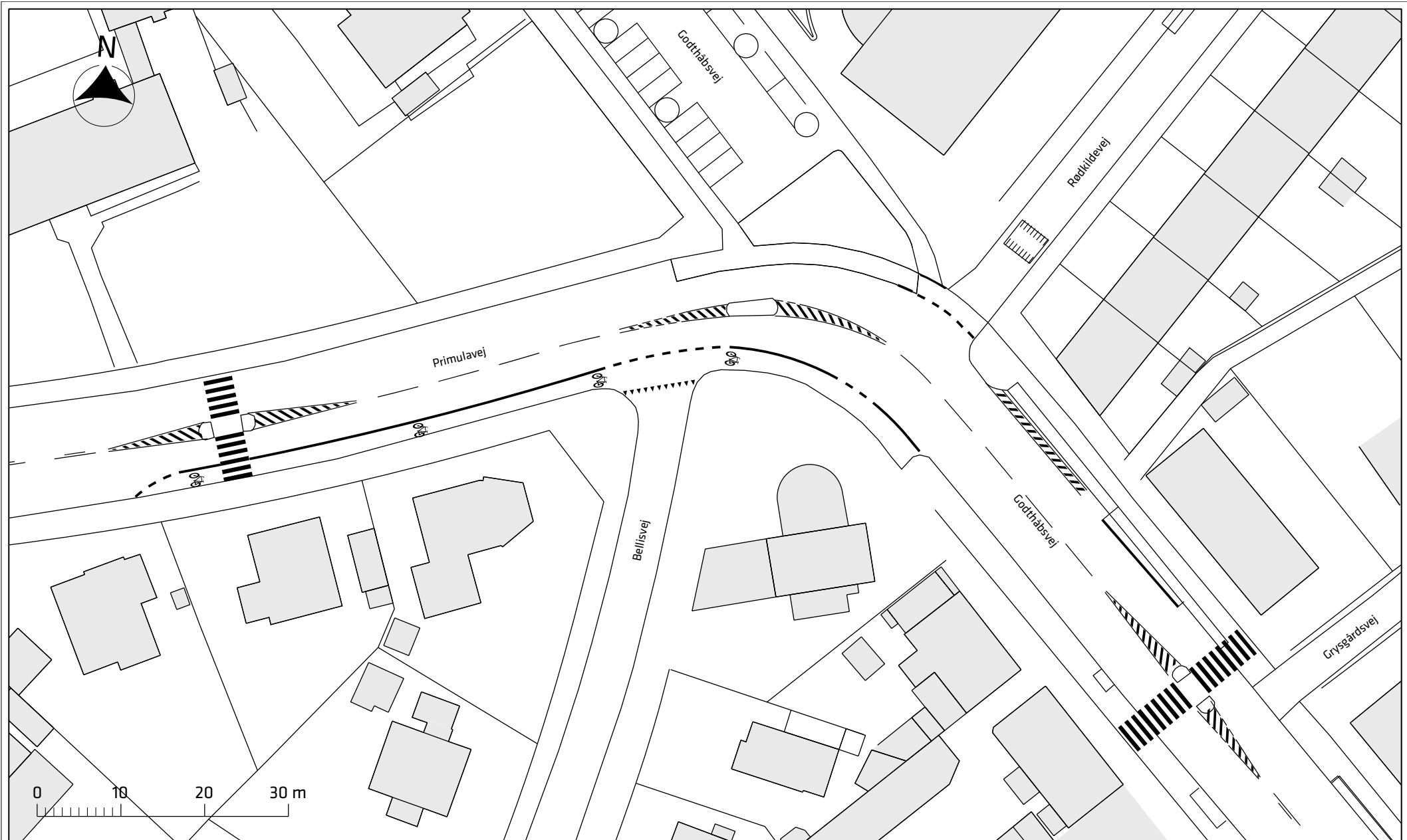


Brønshøjvej, cykelbaner

Eksisterende forhold

Bilag 2h





Brønshøjvej, cykelbaner

Eksisterende forhold

Bilag 2i

