

Skema til bemærkninger fra lokaludvalg. Projektpakker under klimatilpasning på regn, november – december 2014

TMF skal især justere projektpakkerne f.s.v.a. to forhold, og det er rækkefølge af pakkernes projekter og byrum. Nedenfor er et skema til bemærkninger fra lokaludvalg. Brug af skemaet er et tilbud, og det står lokaludvalgene frit for at komme med bemærkninger i en anden form og/eller tilpasse skemaet. Skemaet eller anden samlet tilbagemelding til TMF skal ske senest den 18. december 2014.

Særlige lokale forhold der spiller ind i prioriteringen

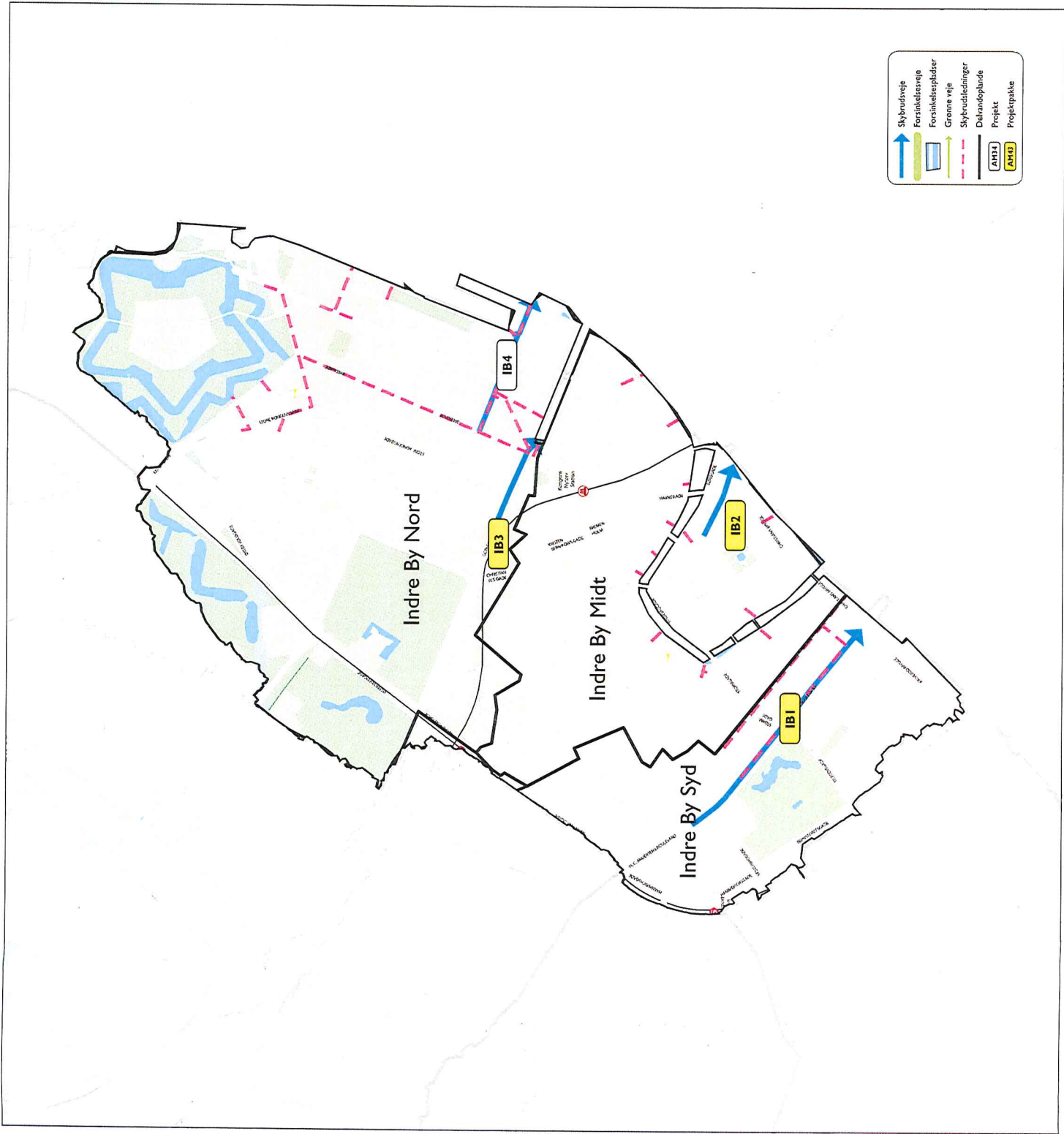
TMF skal i den kommende tid udarbejde (nye) alternativer til Damhussøen, Damhusengen, Gasværksvej og Ndr. Frihavnsgade. Der skal endvidere udarbejdes en fremstilling af Fælledparken, hvor det skal fremgå, hvordan fodboldbanerne kan bevares. Endelig skal Sankt Jørgens Sø og de udfordringer, der er her, beskrives nærmere, det gælder f.eks. fredningen. Der er også brug for at udvide videngrundlag for H.C. Andersens Boulevard. Disse emner/områder skal derfor rundes med lokaludvalgene. Der er i skemaet nedenfor inkluderet et punkt, "særlige lokale forhold der spiller ind i prioriteringen", hvor disse emner behandles.

Emne	Lokaludvalgets bemærkninger
<p>Lokaludvalgets prioritering af projekter under vandoplandenes projektpakker</p> <p>Alle projekterne i pakkerne kan ikke gennemføres på én gang, og det vil derfor være relevant at komme med bidrag til hvor der skal prioriteres, men der vil dog være hydrauliske forhold, der skal respekteres.</p> <p>TMF sender forvaltningens forslag til prioritering, som lokaludvalgene kan forholde sig til. Lokaludvalgene kan komme med sine egne prioriteringer.</p> <p>Lokaludvalgene/sekretariatene kan til en hver tid kontakte TMF ved behov for uddybning, og ved møde mellem TMF og lokaludvalgene i november og december 2014.</p>	
<p>Betragtninger om byrum i projekterne under projektpakkerne</p> <p>Her kan lokaludvalgenes belyse overordnede forhold og principper, som bør søges tilgodeset i det videre arbejde med de projekter, hvor der er behov for løft af byrummet. Der stiles ikke efter en tæt beskrivelse af hvert byrum, da mere omfattende beskrivelser af hvert byrum vil indgå i en inddragelsesproces senere.</p> <p>Betragtningerne om byrumsforbedringer kan være både i forhold til profilering af de enkelte vandoplande, og hvad de giver tilbage til byen. Der må gerne være et bud på hvilke projekter, der har et særligt byrumspotentiale, men den videre uddybning sker i en senere fase.</p>	
<p>Særlige lokale forhold der spiller ind i prioriteringen</p>	

Vandopland Indre By

PROJEKTMÅN
 H.C. Andersen's Boulevard
 Sankt Annæ
 Gøteborgs
 Str. Anne Plads

PROJEKTID
 IB1
 IB2
 IB3
 IB4



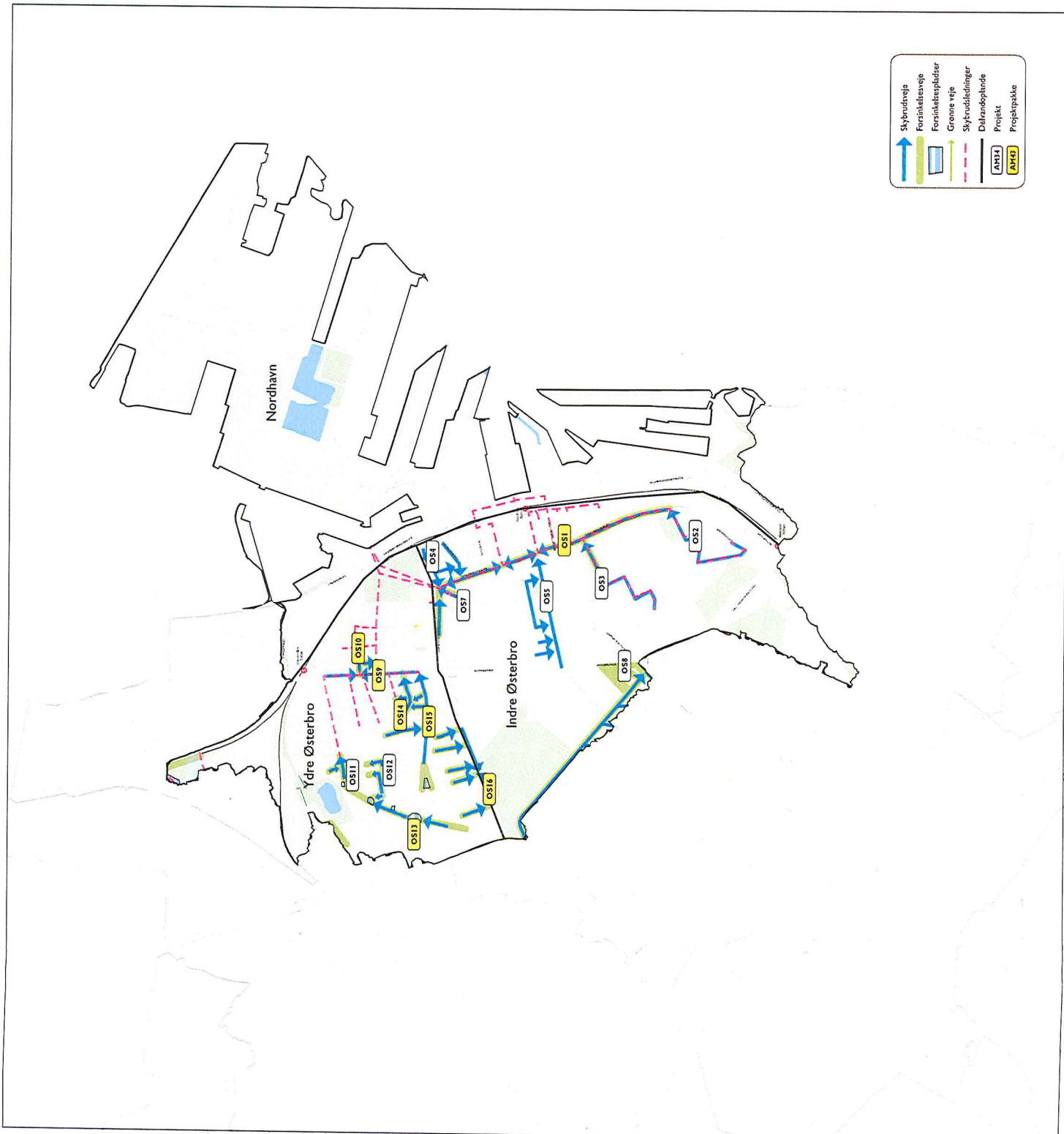
Vandopland Østerbro

PROJEKTLISTE

- OS1 Strømsøvej
- OS2 Ringvej
- OS3 Ringvej og Hovevej
- OS4 Middelstigevej
- OS5 Rødtvej
- OS7 Legatvej
- OS8 Østerbrogade
- OS9 Carl Nielsens Alle
- OS10 Hirtsholmsvej
- OS11 Hirtsholmsvej
- OS12 Hirtsholmsvej
- OS13 Hirtsholmsvej
- OS14 Hirtsholmsvej
- OS15 Hirtsholmsvej
- OS16 Hirtsholmsvej

PROJEKTMÅL

- Strømsøvej
- Ringvej
- Ringvej og Hovevej
- Middelstigevej
- Rødtvej
- Legatvej
- Østerbrogade
- Carl Nielsens Alle
- Hirtsholmsvej
- Hirtsholmsvej
- Hirtsholmsvej
- Hirtsholmsvej
- Hirtsholmsvej
- Hirtsholmsvej
- Hirtsholmsvej
- Hirtsholmsvej

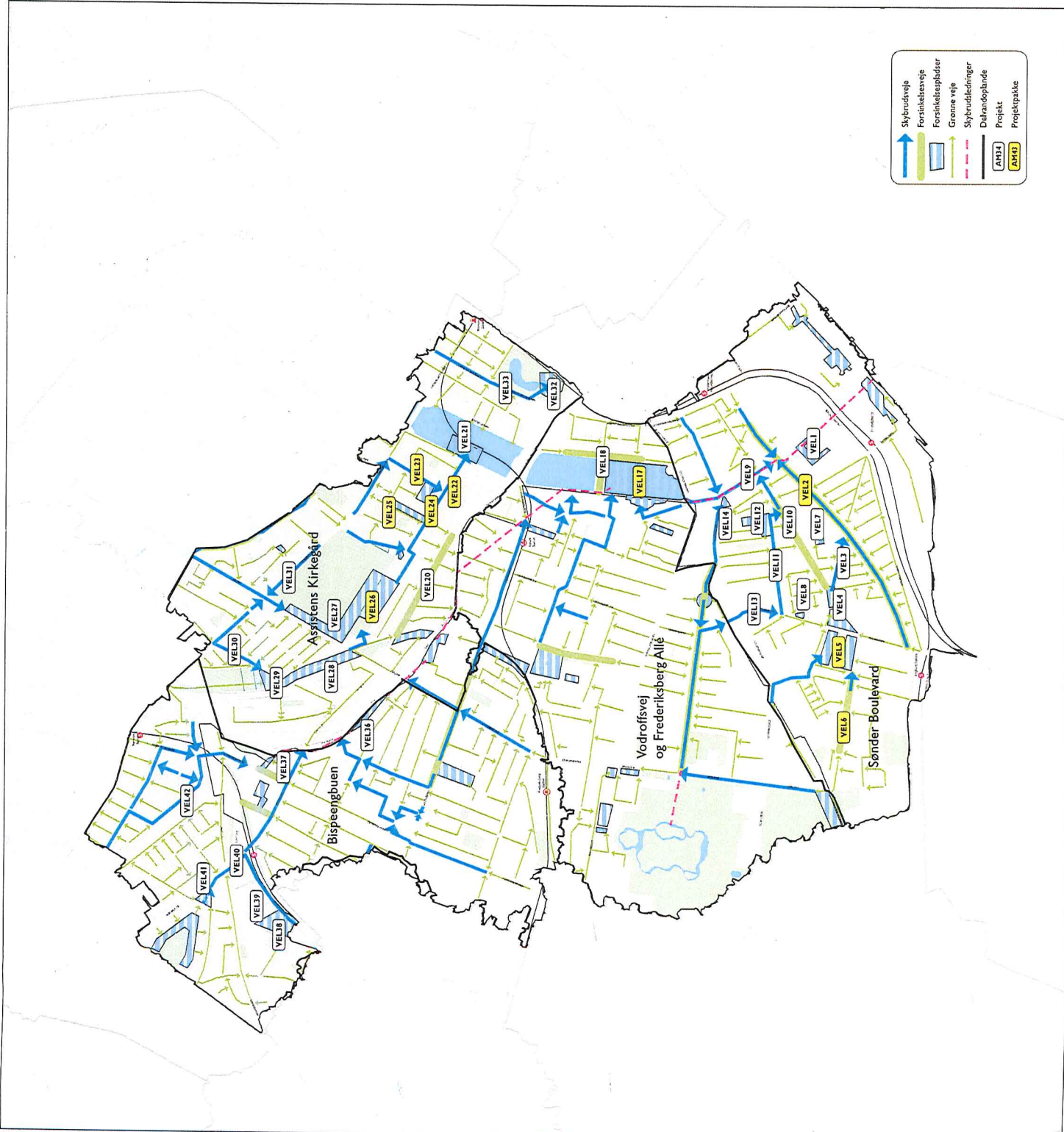


Vandopland Ladegårdsåsen, Frederiksberg Øst og Vesterbro



PROJEKTLISTE

PROJEKTNAVN	PROJEKTLISTE
Kedbyen	VEL1
Sønder Boulevard	VEL2
Dybbølgade	VEL3
Engbøve Plads	VEL4
Ny Carlsbergvej	VEL5
Uzunars Plads	VEL6
Toxø Dillestrøms Plads	VEL7
Gauverstræde	VEL8
Intetgade	VEL9
Muhlebaugade	VEL10
Stydelshøjvej	VEL11
Kingsgade – Engbøvevej	VEL12
Vesterbros Torv	VEL13
Supplerende mindre skybrudveje Sønder Boulevard	VEL14
Supplerende mindre skybrudveje Sønder Boulevard	VEL15
Supplerende mindre skybrudveje Sønder Boulevard	VEL16
Supplerende mindre skybrudveje Sønder Boulevard	VEL17
Supplerende mindre skybrudveje Sønder Boulevard	VEL18
Supplerende mindre skybrudveje Sønder Boulevard	VEL19
Supplerende mindre skybrudveje Sønder Boulevard	VEL20
Supplerende mindre skybrudveje Sønder Boulevard	VEL21
Supplerende mindre skybrudveje Sønder Boulevard	VEL22
Supplerende mindre skybrudveje Sønder Boulevard	VEL23
Supplerende mindre skybrudveje Sønder Boulevard	VEL24
Supplerende mindre skybrudveje Sønder Boulevard	VEL25
Supplerende mindre skybrudveje Sønder Boulevard	VEL26
Supplerende mindre skybrudveje Sønder Boulevard	VEL27
Supplerende mindre skybrudveje Sønder Boulevard	VEL28
Supplerende mindre skybrudveje Sønder Boulevard	VEL29
Supplerende mindre skybrudveje Sønder Boulevard	VEL30
Supplerende mindre skybrudveje Sønder Boulevard	VEL31
Supplerende mindre skybrudveje Sønder Boulevard	VEL32
Supplerende mindre skybrudveje Sønder Boulevard	VEL33
Supplerende mindre skybrudveje Sønder Boulevard	VEL34
Supplerende mindre skybrudveje Sønder Boulevard	VEL35
Supplerende mindre skybrudveje Sønder Boulevard	VEL36
Supplerende mindre skybrudveje Sønder Boulevard	VEL37
Supplerende mindre skybrudveje Sønder Boulevard	VEL38
Supplerende mindre skybrudveje Sønder Boulevard	VEL39
Supplerende mindre skybrudveje Sønder Boulevard	VEL40
Supplerende mindre skybrudveje Sønder Boulevard	VEL41
Supplerende mindre skybrudveje Sønder Boulevard	VEL42
Supplerende mindre skybrudveje Sønder Boulevard	VEL43
Supplerende mindre skybrudveje Sønder Boulevard	VEL44



→ Skybrudveje
→ Forstikelsveje
→ Forstikelspader
→ Grønne veje
→ Skybrudledder
→ Delrindplande
AM14 Projekt
AM13 Projektpakke