



## Notat

Klima-, Miljø- og Teknikudvalget

### Orientering om Skolevejsprojekt ved Rosenvængets Skole, Østerbro

19-05-2026

Sagsnummer I F2  
2026 - 8477

Dokumentnummer i F2  
259246

Sagsnummer eDoc  
2026-0140978

#### Resume

Udvalget orienteres om, at projektet om at åbne A.F. Kriegers Vej som en del af skolevejsprojektet ved Rosenvængets Skole og Skolen på Strandboulevarden har givet anledning til bekymringer på skolerne og blandt beboere i området. HOFOR skal til at gennemføre et planlagt fjernvarmearbejde på Rosenvængets Hovedvej, der forudsætter en midlertidig åbning af A. F. Kriegers Vej. Forvaltningen vil på den baggrund afprøve effekten af skolevejsprojektet, som et midlertidigt vejprojekt, hvor A.F. Kriegers Vej er åben og Rosenvængets Hovedvej er lukket. I foråret 2027 vil forvaltningen således etablere midlertidig lukning af Rosenvængets Hovedvej, og i tre måneder i løbet af foråret 2027 opretholde skolevejsprojektet midlertidigt. Lokalområdet vil blive orienteret om det forestående forsøg ultimo maj 2026. Udvalget vil blive orienteret om resultaterne af forsøget og få forelagt en indstilling om projektets gennemførelse i 2027.

#### Sagsfremstilling

Ved Budget 2026 blev der afsat midler til Skolevejsprojektet ved Rosenvængets Skole og Skolen på Strandboulevarden, som skulle udføres i forbindelse med genopretning af A.F. Kriegers Vej, og bestod i åbning af A.F. Kriegers Vej og fysisk lukning af Rosenvængets Hovedvej.

Baggrunden for projektet var blandt andet, at skolerne var bekymrede over, at taxaerne ved Rosenvængets Skole foretager uhensigtsmæssige vendinger på vejen, og at den herved dobbelttrekkede trafik på Rosenvængets Hovedvej skabte utryghed for skolebørn på vej til Skolen på Strandboulevarden.

Med genopretning af A.F. Kriegers Vej opstod en mulighed for at skabe en mere simpel afvikling af trafikken i området fra Strandboulevarden, forbi Rosenvængets Skole til A.F. Kriegers Vej mod Nordre Frihavnsgade og en fysisk lukning af Rosenvængets Hovedvej, vest for A.F. Kriegers Vej, som mindsker gennemkørende trafik i villaområdet.

#### Lokale bekymringer

Lokalt er der bekymring for, at projektet skaber nye trafikale problemer i området. Siden vedtagelsen af projektet har forvaltningen deltaget i møder med repræsentanter for den lokale grundejerforening,

Rådhussekretariatet  
Rådhuspladsen 1  
1550 København V

EAN-nummer  
5798009809452

lokaludvalget, skolebestyrelsen for Skolen på Strandboulevarden, Børne- og Ungdomsforvaltningen og skolelederne. Desuden har forvaltningen modtaget mange reaktioner på mail, gennem medier og gennem politikerspørgsmål.

Særligt har bekymringer om øget gennemkørende trafik, om udvidelsen af Netto på Nordre Frihavsgade, nedlæggelse af den lille pladسدannelse ved Nordre Frihavsgade, krydsning af Nordre Frihavsgade og nedlæggelse af parkeringspladser mv. fyldt meget i henvendelserne.

Samlet set vurderer forvaltningen, at projektet med mindre justeringer vil forbedre de trafikale forhold på stedet, men vil, for at sikre, at løsningen bedst muligt håndterer de forskellige hensyn i området, gennemføre et forsøg med at åbne A.F. Kriegers Vej og evaluere på resultaterne herfra, inden beslutning om gennemførelse af projektet.

#### *Timing med HOFOR fjernvarmeprojekt*

Sagen falder sammen med, at HOFOR skal gennemføre et planlagt fjernvarmearbejde på Rosenvængets Hovedvej. Et arbejde, der vil medføre en nødvendig midlertidig åbning af A. F. Kriegers Vej for at kunne trafikbetjene området i anlægsperioden. Det skyldes, at Rosenvængets Hovedvej vil være etapevist spærret for kørende trafik, mens HOFOR arbejder.

Da fjernvarmearbejdet forudsætter en åbning af A. F. Kriegers Vej, kan forvaltningen afprøve effekten af skolevejsprojektet, som et midlertidigt vejprojekt, hvor A.F. Kriegers Vej er åben og Rosenvængets Hovedvej er lukket. Fjernvarmeprojektet har forventet opstart ultimo juni 2026 og forventes afsluttet i sidste halvdel af 2027.

Genopretningsprojektet af A.F. Kriegers Vej kan ikke gennemføres, før HOFOR har afsluttet sit projekt, og udskydes derfor forventeligt til foråret af 2028. Udskydelsen af genopretningen vil muligvis betyde, at der vil blive behov for mindre punktvisse reparationer af belægninger på A.F. Kriegers Vej, men vil ikke samlet set have betydning for vejens tilstand.

I foråret 2027 vil forvaltningen etablere midlertidig lukning af Rosenvængets Hovedvej, og i tre måneder i løbet af foråret 2027 opretholde skolevejsprojektet midlertidigt.

#### **Videre proces**

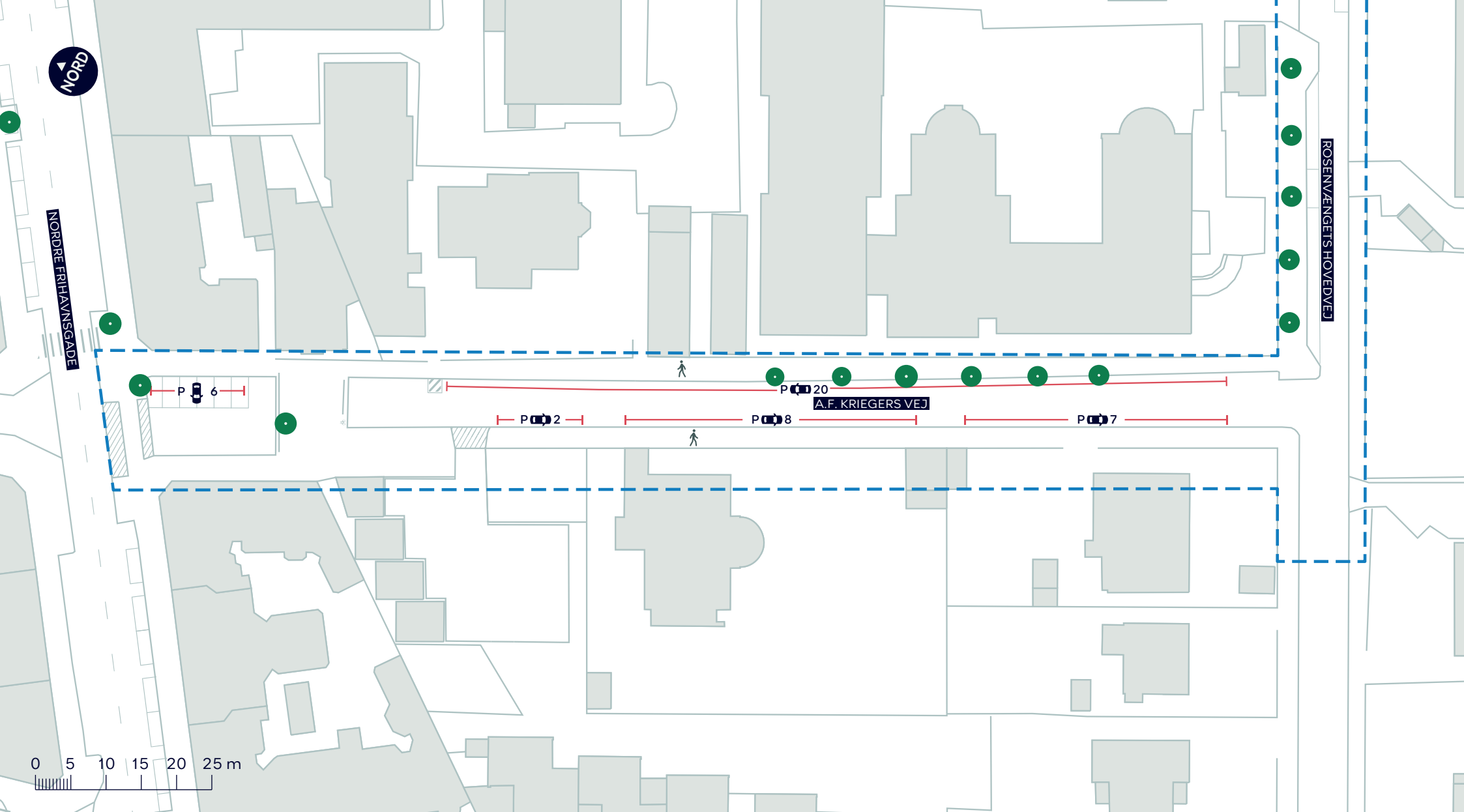
Lokalområdet vil blive orienteret om det forestående forsøg ultimo maj 2026. HOFOR og forvaltningen inviterer de berørte boligejere og beboere på A.F. Kriegers Vej og Rosenvængets Hovedvej til orienteringsmøde om fjernvarmeprojektet, genopretningsprojektet og skolevejsprojektet i slutningen af maj. Forvaltningen vil ligeledes afholde møder med skolerne og Østerbro Lokaludvalg i løbet af maj 2026.

Udvalget vil blive orienteret om resultaterne af forsøget i sommeren 2027. Herefter vil forvaltningen gennemføre en høring blandt borgere i

området og i dialog med skolerne indstille til udvalget, hvorvidt skolevejsprojektet skal annulleres, hvorved lukningen af A.F. Kriegers Vej genetableres, eller projektet gennemføres, og åbningen skal gøres permanent i forbindelse med genopretningsprojektet af A.F. Kriegers vej. Denne indstilling forventes at blive forelagt i løbet af sommeren 2027.

Peter Højer  
Vicedirektør





--- Relevant område

🚶 Fortov

//// Eksisterende overkørsel

● Eksisterende træ

**SKOLEVEJE ROSENVÆNGETS SKOLE -  
SKOLEN PÅ STRANDBOULEVARDEN**

Østerbro

Eksisterende forhold

**BILAG 1A**





**SKOLEVEJE ROSENVÆNGETS SKOLE -  
SKOLEN PÅ STRANDBOULEVARDEN**

Østerbro

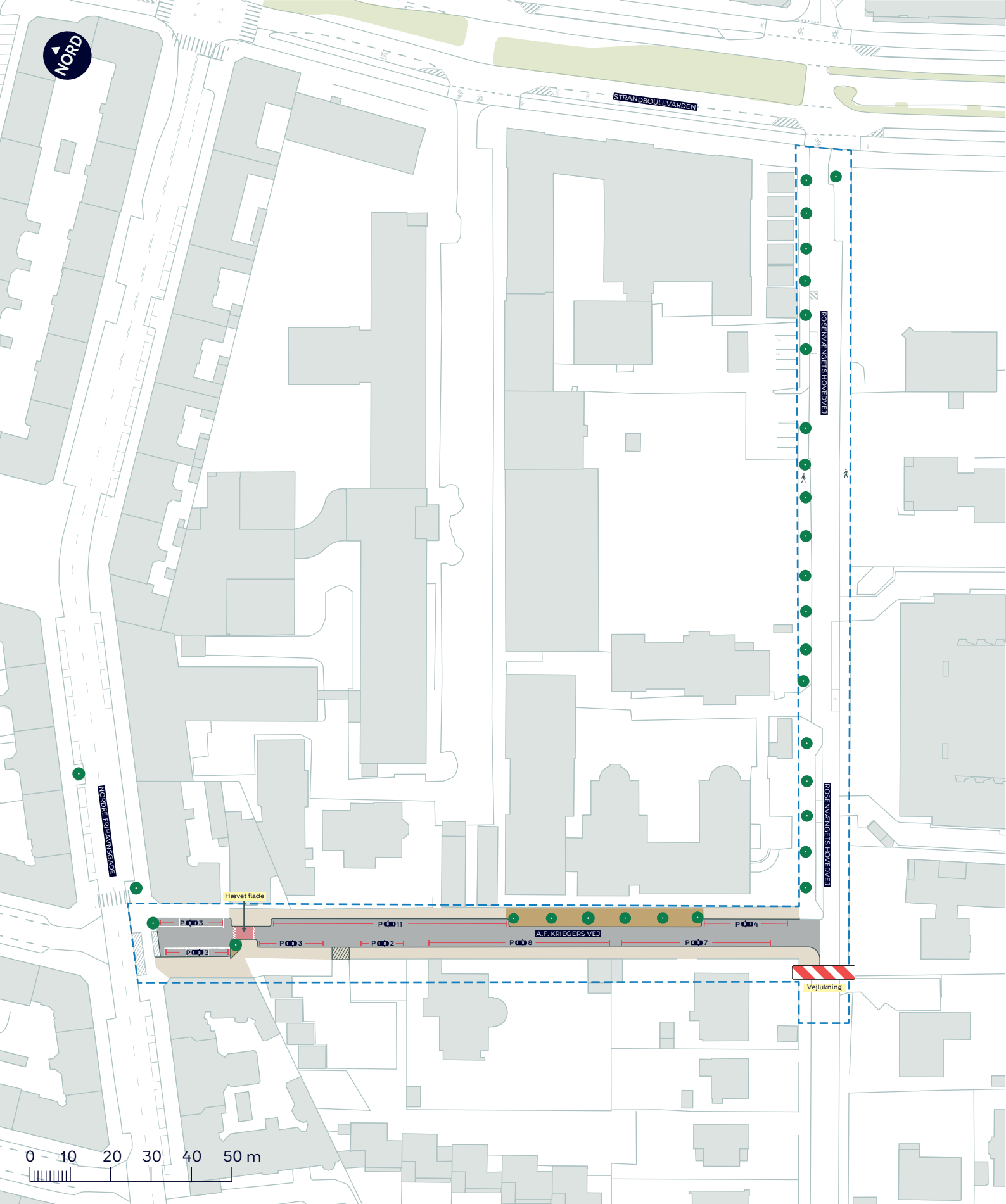
Eksisterende forhold

--- Relevant område

● Eksisterende træ

**BILAG 1B**





— Relevant område

Fortov

Overkørsel

Eksisterende overkørsel

Grus



Eksisterende træ

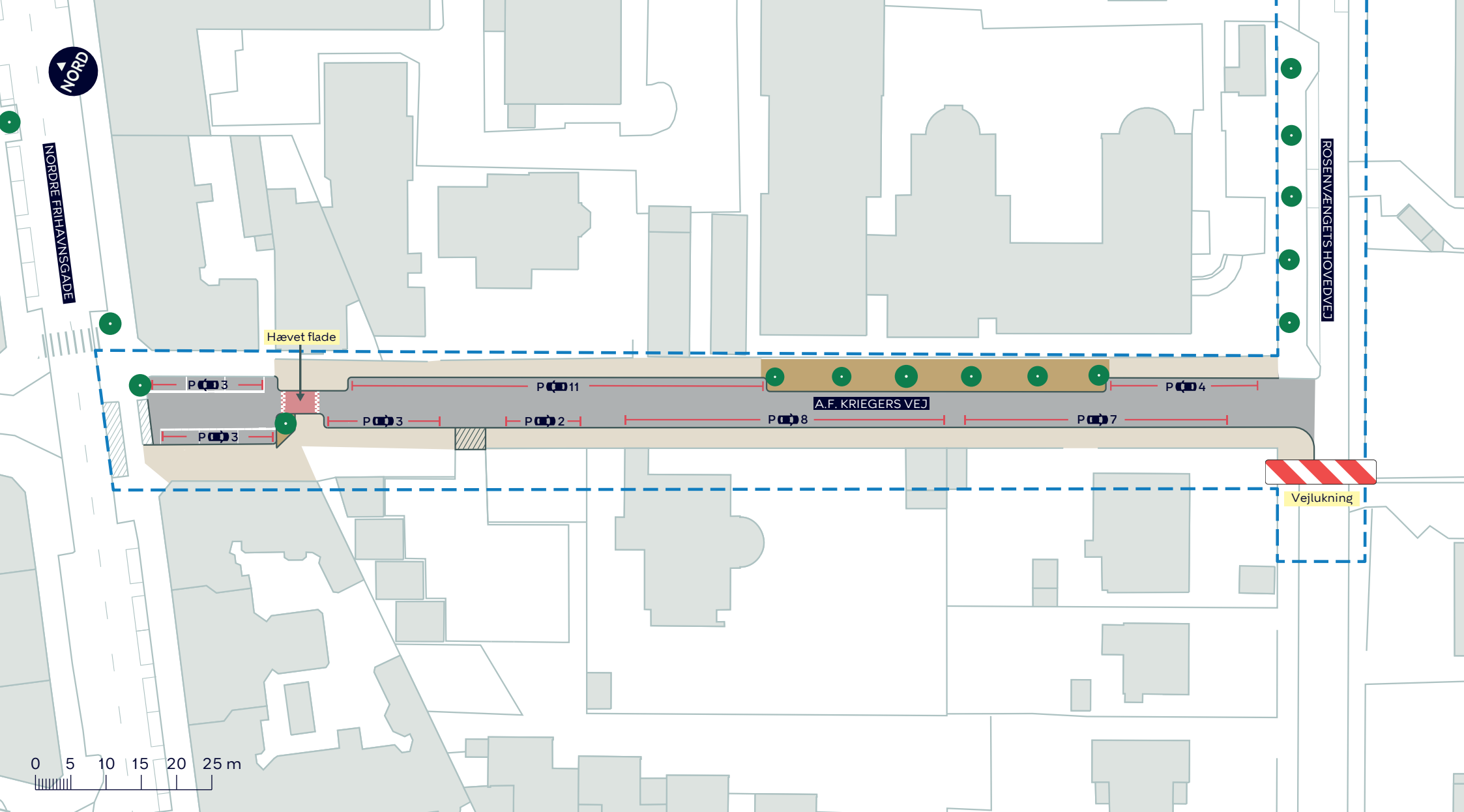
## SKOLEVEJE ROSENVÆNGETS SKOLE - SKOLEN PÅ STRANDBOULEVARDEN

Østerbro

Ensretning omkring skolen

BILAG 2





- - - Relevant område
- Fortov
- Overkørsel
- Eksisterende overkørsel
- Grus
- Eksisterende træ

**SKOLEVEJE ROSENVÆNGETS SKOLE -  
SKOLEN PÅ STRANDBOULEVARDEN**

*Østerbro*

Ensretning omkring skolen

**BILAG 2A**





**SKOLEVEJE ROSENVÆNGETS SKOLE -  
SKOLEN PÅ STRANDBOULEVARDEN**

*Østerbro*

Ensretning omkring skolen

**BILAG 2B**

— Relevant område

● Eksisterende træ

