



Notat

Orientering om status på byrumsforsøg på Vesterbro Passage

Ved Budget 2025 blev der afsat midler til videre projektering af et midlertidigt byrum på Vesterbro Passage, der indebærer lukning af biltrafikken, mens bustrafikken bliver bevaret. Klima-, Miljø- og Teknikudvalget orienteres på den baggrund om status på udformning af projektet. Den 1. maj 2026 lukkes strækningen for biltrafik, og byrummet etableres de følgende uger, så forsøgsperioden kan løbe fra senest 1. juni til medio november 2026. Den 1. december 2026 genåbnes strækningen for biltrafik, og primo 2027 vil afrapportering til Klima-, Miljø- og Teknikudvalget ske.

Projektet

Ved Budget 2025 (BR 3. oktober 2024) (A, B, F, I, O, V og Ø) blev der afsat i alt 12,1 mio. kr. samlet på anlæg i 2025-2026 til et midlertidigt byrumsforsøg på Vesterbro Passage.

Projektet Byrumsforsøg, Vesterbro Passage omhandler den midlertidige lukning for biltrafik og det efterfølgende byrumsforsøg på strækningen Vesterbrogade mellem H.C. Andersens Boulevard og Hammerichsgade/Bernstorffsgade, jf. bilag 3.

I forsøgsperioden lukkes strækningen for biltrafik. Den sydlige del af gaderummet omdannes til et midlertidigt byrum bestående af et stort trædæk, nye træer og plantebede, bænke og siddemuligheder og mindre opholdsrum og områder til aktiviteter. Busser og cykler kan fortsat passere, men flyttes til den nordlige side af vejen.

Byrumsforsøget skal give erfaringer med, hvordan området kan fungere med mere plads til mennesker og ophold, og hvordan byrummet bruges både om dagen og om natten. Forsøget skal bl.a. give viden om, hvordan mennesker bruger byrummet, hvor der opstår ophold og aktivitet, og hvordan trafik og bevægelse fungerer i området. Erfaringerne fra forsøget skal skabe grundlag for den fremtidige permanente omdannelse af strækningen.

Når forsøgsperioden slutter i november 2026, fjernes de midlertidige elementer igen. Træerne genplantes i andre projekter, og materialer som trædæk og bænke genbruges så vidt muligt i andre projekter.

10-03-2026

Sagsnummer i F2
2026 - 5274

Dokumentnummer i F2
247134

Sagsnummer i eDoc
2026-0091768

Indre By Lokaludvalg og Vesterbro Lokaludvalg blev orienteret om status på projektet henholdsvis den 12. marts 2026 og den 10. marts 2026.

Inkludering af Axeltorv

På baggrund af hensigtserklæring i Budget 2026 (BR 2. oktober 2025) (A, B, C, F, I, V, Ø, Å, Finn Rudaizky, Helle Jønch og Troels Chr. Jakobsen) blev der udarbejdet budgetnotat til forhandlingerne om Overførselssagen 2025-2026 om inkludering af Axeltorv i forsøget med Vesterbro Passage, jf. orientering til Klima-, Miljø- og Teknikudvalget 3. februar 2026.

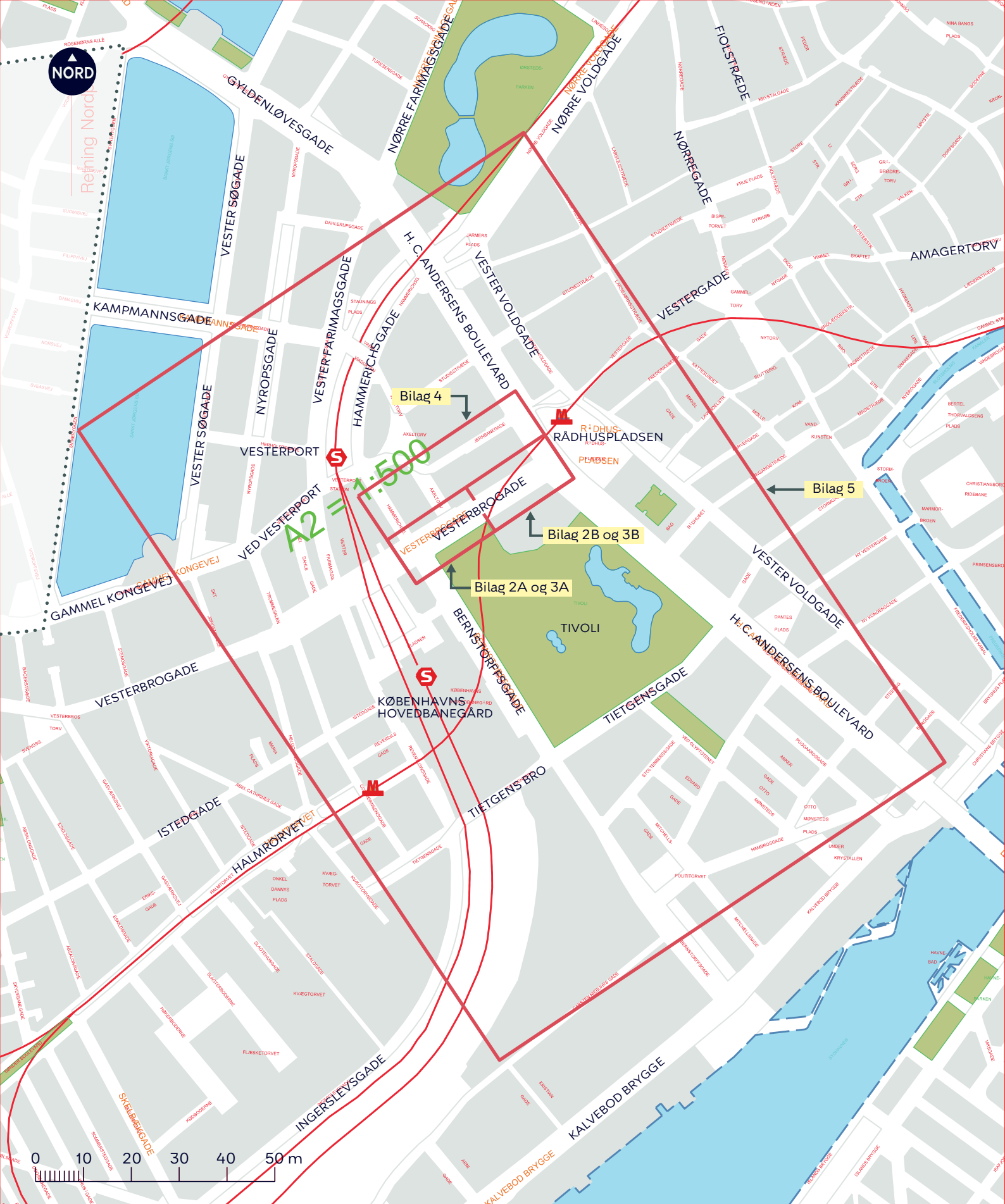
Kommunikation

Naboer og borgere informeres via nabobreve, hjemmeside og skilte i byrummet. Grundejerne er inddraget i særskilt forløb.

Videre Proces

Den 1. maj 2026 lukkes strækningen for biltrafik, og byrummet etableres de følgende uger, så forsøgsperioden kan løbe fra senest 1. juni til medio november 2026. Den 1. december 2026 genåbnes strækningen for biltrafik, og primo 2027 vil afrapportering til Klima-, Miljø- og Teknikudvalget ske.

Peter Højer
Vicedirektør

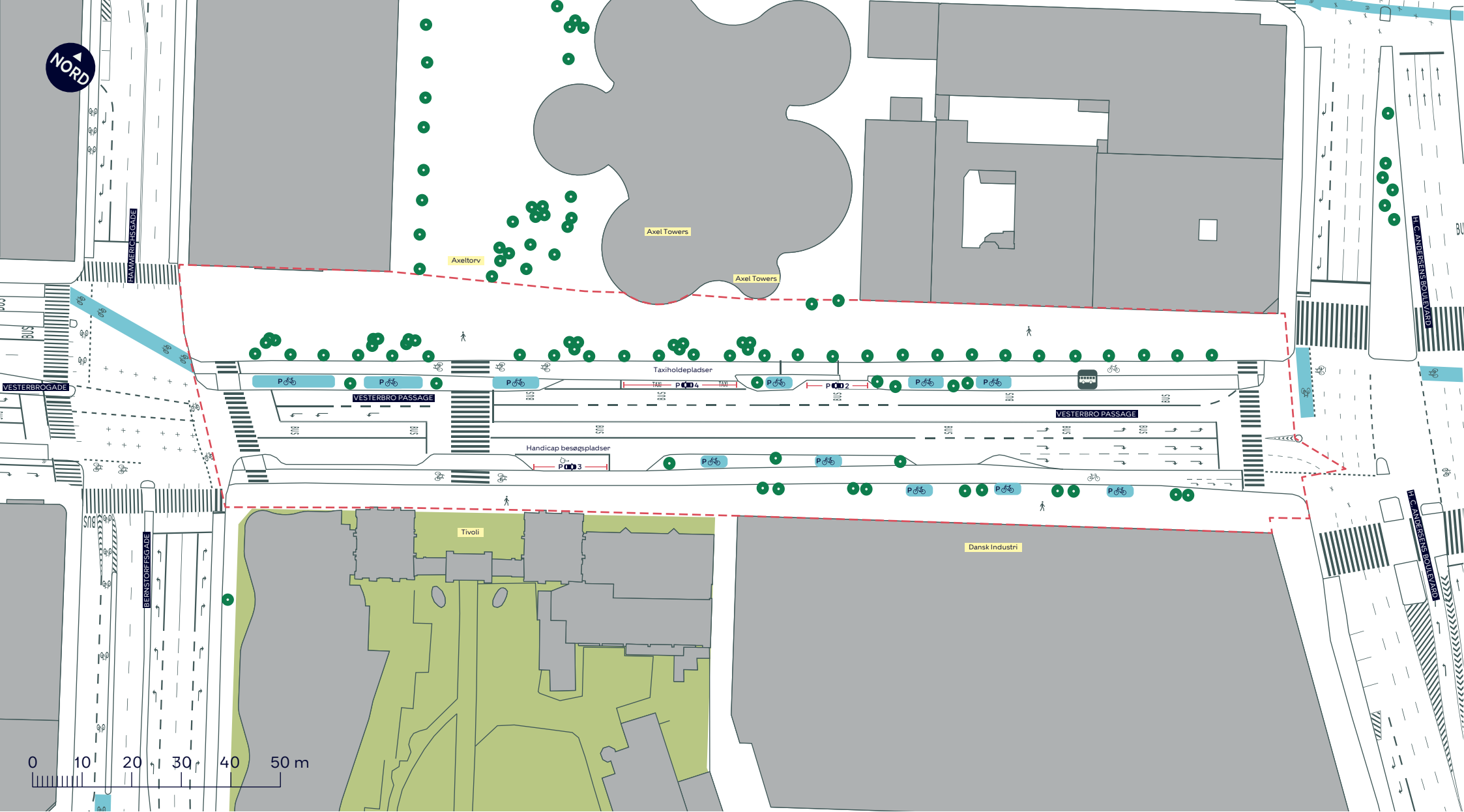


VESTERBRO PASSAGE

Indre By
Oversigtskort

BILAG 1





--- Anlægsområde

Cykelsti

Fortov

Busstoppested

Træ

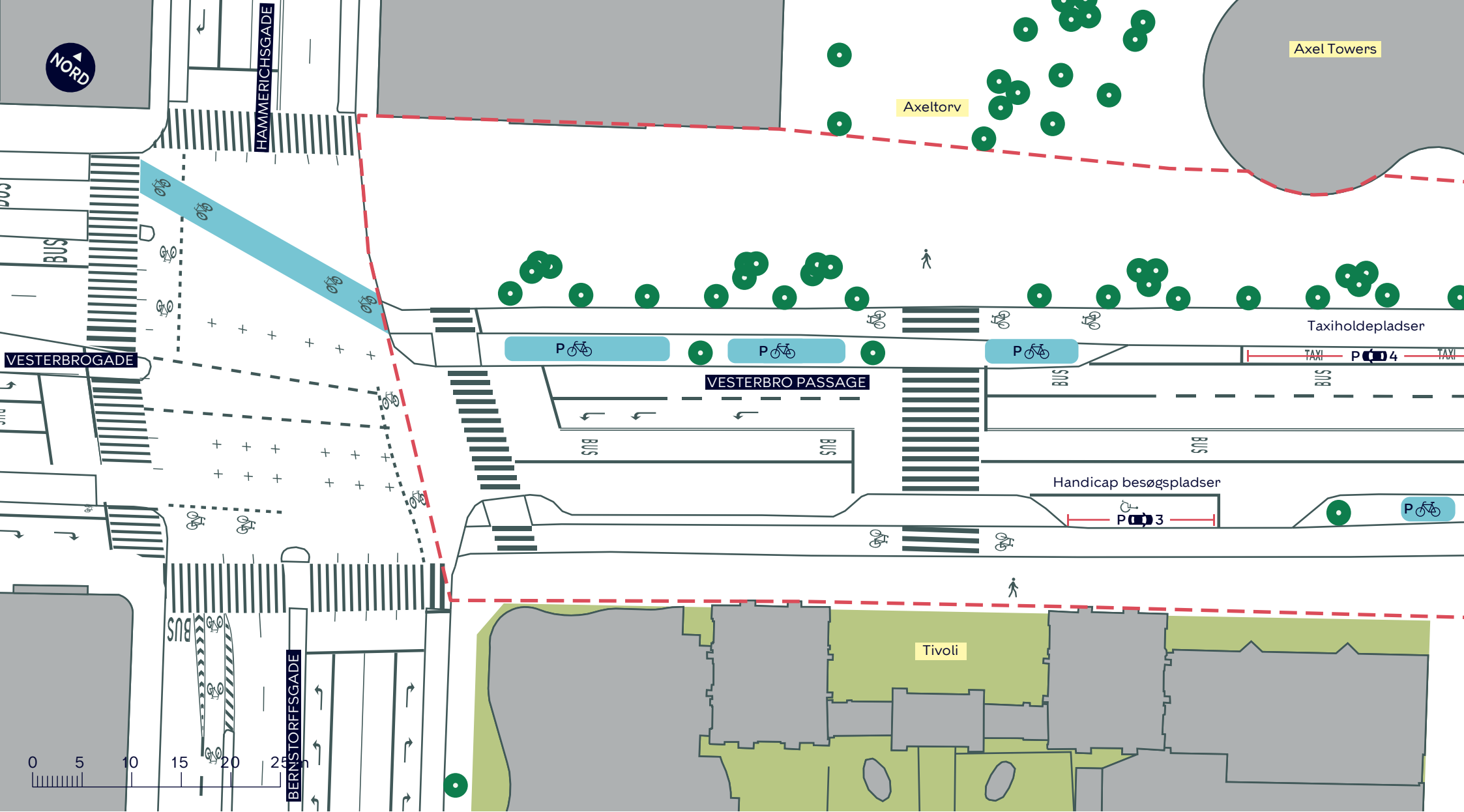
VESTERBRO PASSAGE

Indre By

Eksisterende forhold

BILAG 2





--- Anlægsområde

 Cykelsti

 Fortov

 Træ

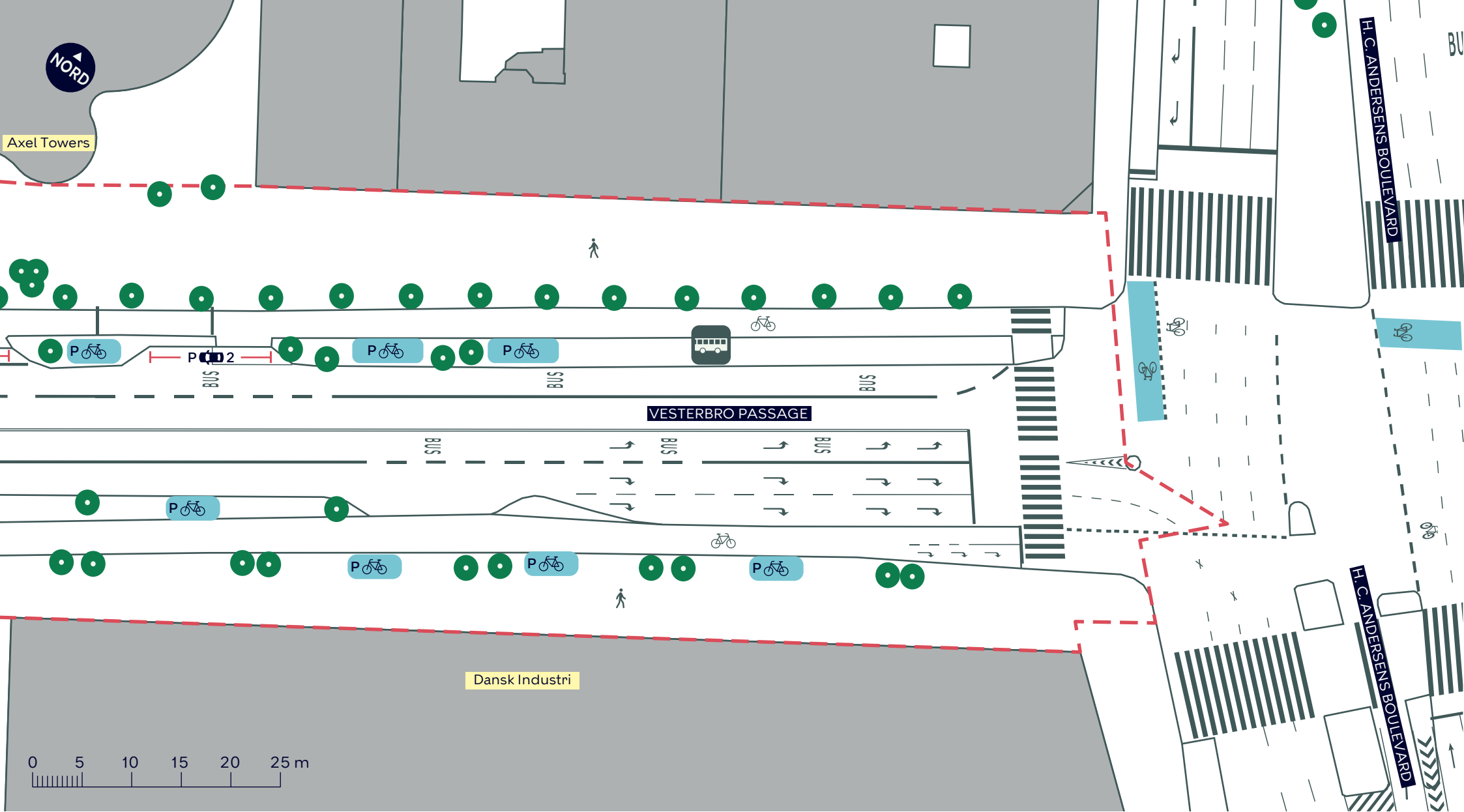
VESTERBRO PASSAGE

Indre By

Eksisterende forhold

BILAG 2A





- - - Anlægsområde

 Cykelsti

 Fortov

 Busstoppested

 Træ

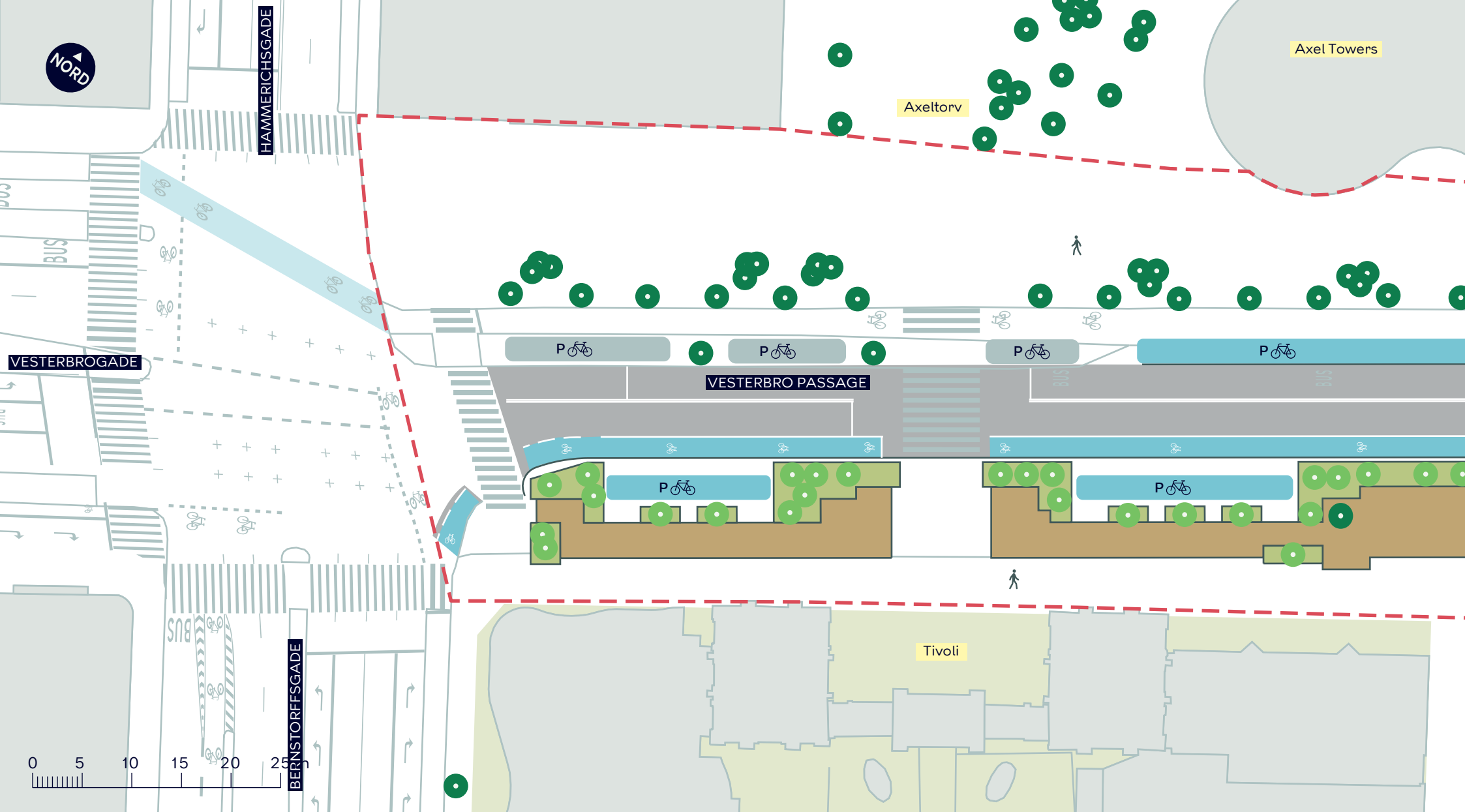
VESTERBRO PASSAGE

Indre By

Eksisterende forhold

BILAG 2B





--- Anlægsområde

■ Cykelsti

■ Trædæk med ophold

■ Plantebed

● Eksisterende træ

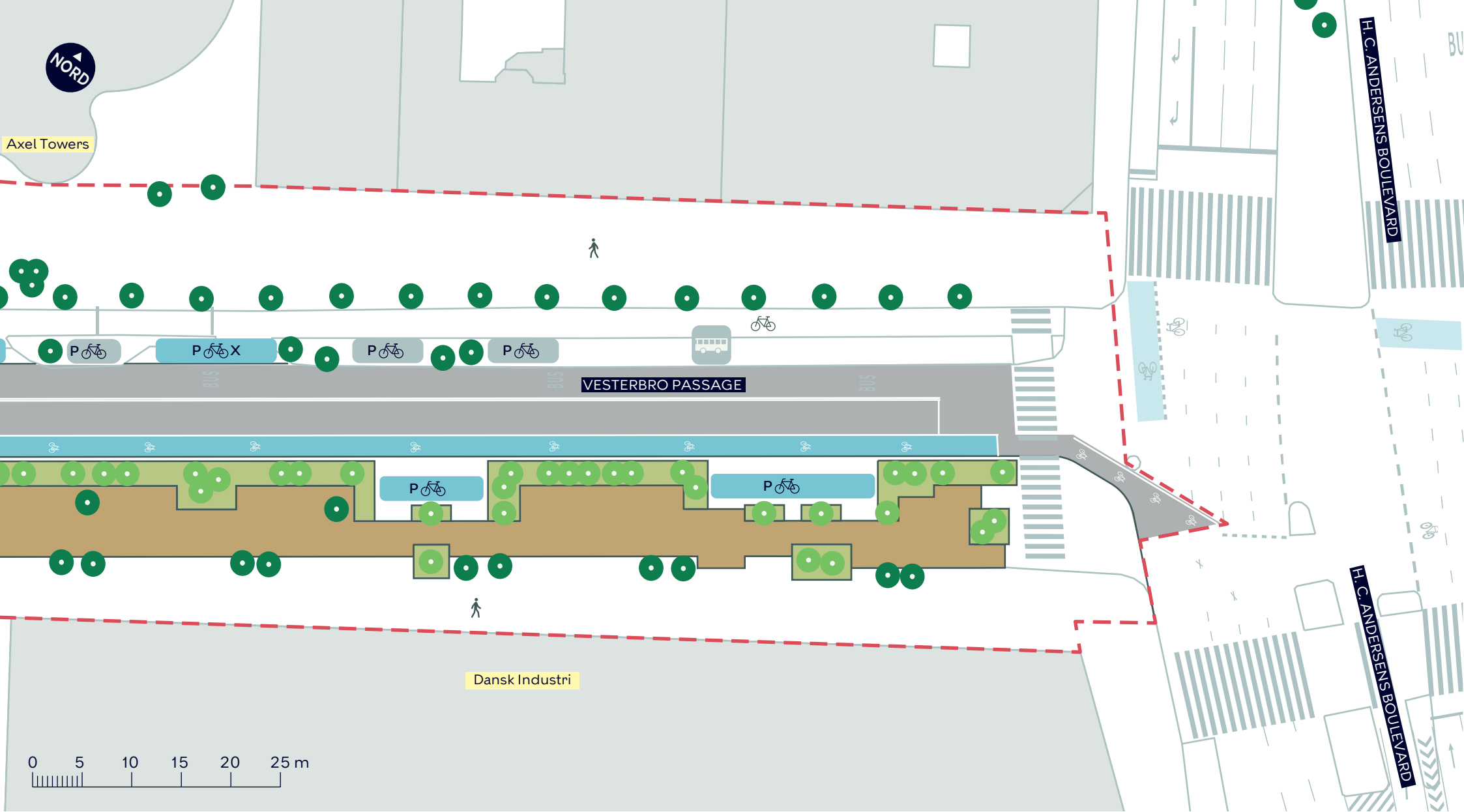
● Nyt træ

VESTERBRO PASSAGE

Indre By
Projektforslag

BILAG 3A





--- Anlægsområde

Cykelsti

Trædæk med ophold

Plantebed

● Eksisterende træ

● Nyt træ

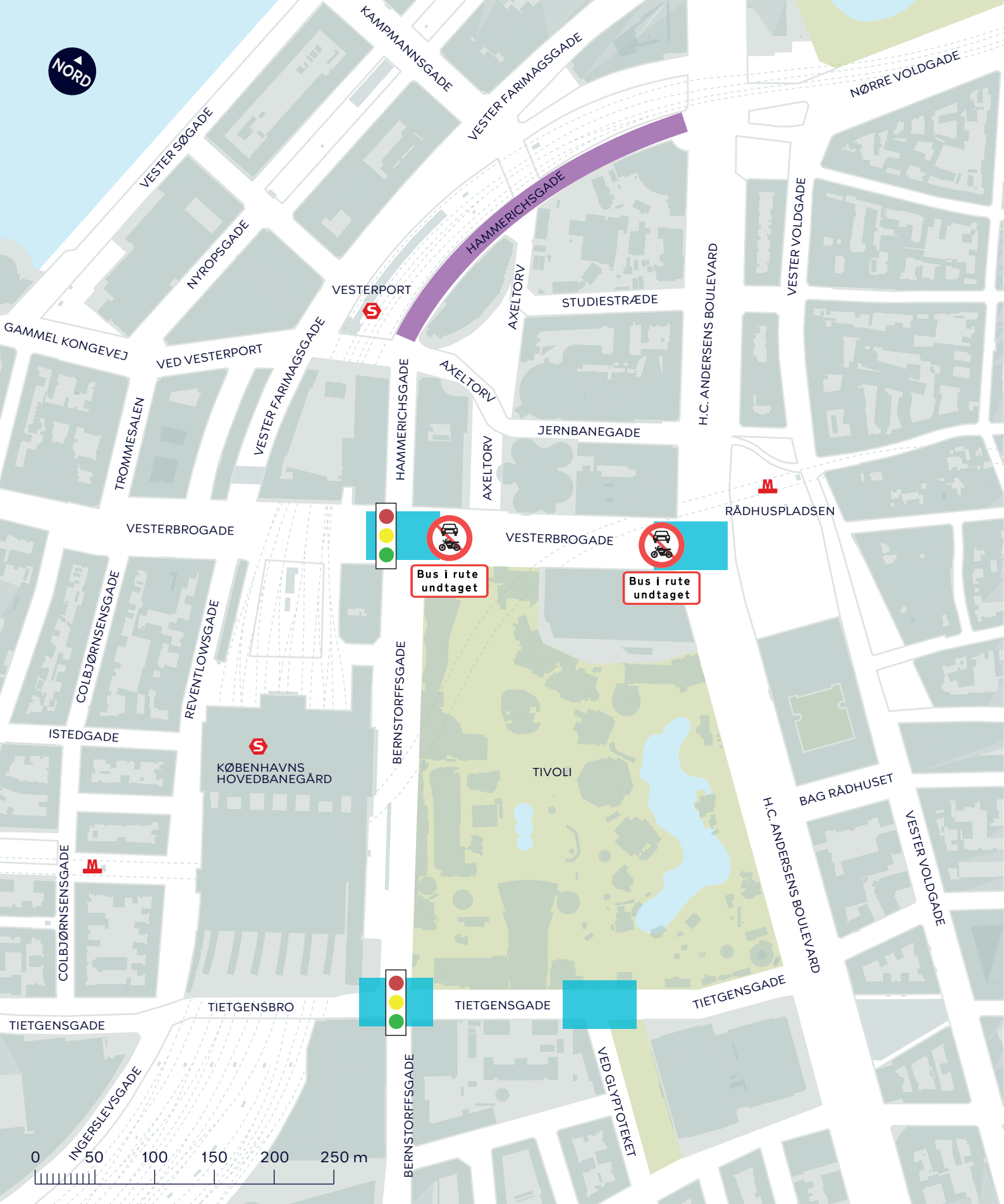
● Eksisterende busstoppested


VESTERBRO PASSAGE

Indre By
Projektforslag

BILAG 3B





-  Signalændringer
-  Afmærkning justeres
-  Strækningstiltag

VESTERBRO PASSAGE

Indre By

Trafikale ændringer

BILAG 4





2 handicap
p-pladser

HAMMERICHS-
GADE

JERNBANEGADE

H. C. ANDERSENS BOULEVARD

4 p-pladser

2 p-pladser

VESTERBROGADE

3 p-pladser

BERNSTORFFS-
GADE

0 10 20 30 40 50 m

VESTERBRO PASSAGE

IndreBy

Parkering

BILAG 5



 P-pladser nedlægges midlertidigt

 Midlertidig placering af handicap-pladser